

ALLEGATO 5

Documentazione fotografica Unità Ricognitive esplorate

Pescosansonesco - Bussi sul Tirino (PE)



- Nuovo metanodotto di progetto
- Metanodotto di progetto originario
- Metanodotto in rimozione
- Punto di ripresa fotografico
- Area ricognizione






Area di intervento a Pescosansonesco - Bussi sul Tirino (PE) con indicati i punti di ripresa fotografica (scala 1:10000).



UR I (da PF1)

Poggio Picenze – San Demetrio né Vestini (AQ)



-  Nuovo metanodotto di progetto
-  Metanodotto di progetto originario
-  Metanodotto in rimozione
-  Punti di ripresa fotografico
-  Area ricognizione

Area di intervento tra i comuni di Poggio Picenze e San Demetrio né Vestini con indicati i punti di ripresa fotografica.



UR I (da PF2)



UR II (da PF2)



UR II (da PF3)



UR II (da PF4)



UR II (da PF5)



UR II (da PF6)