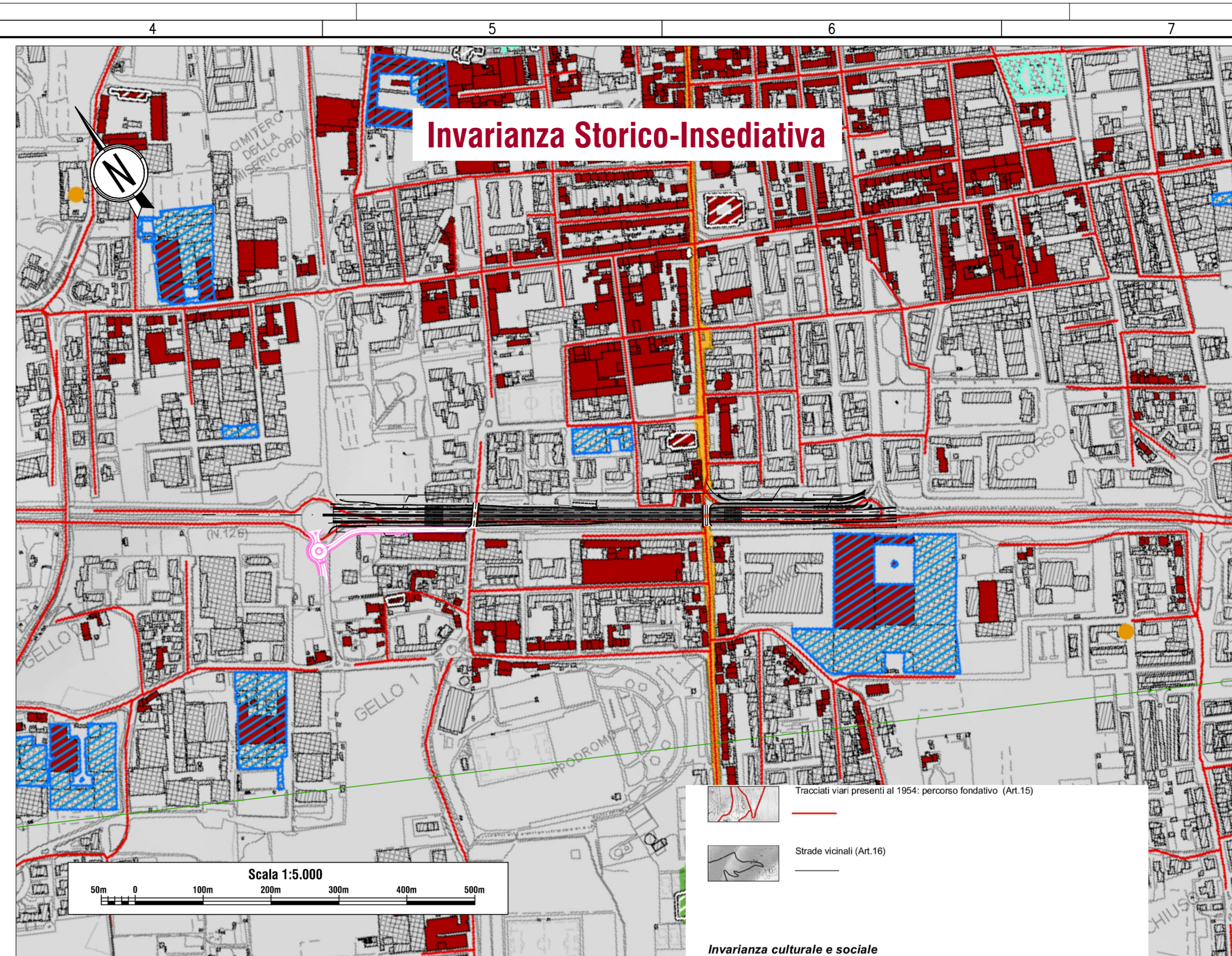
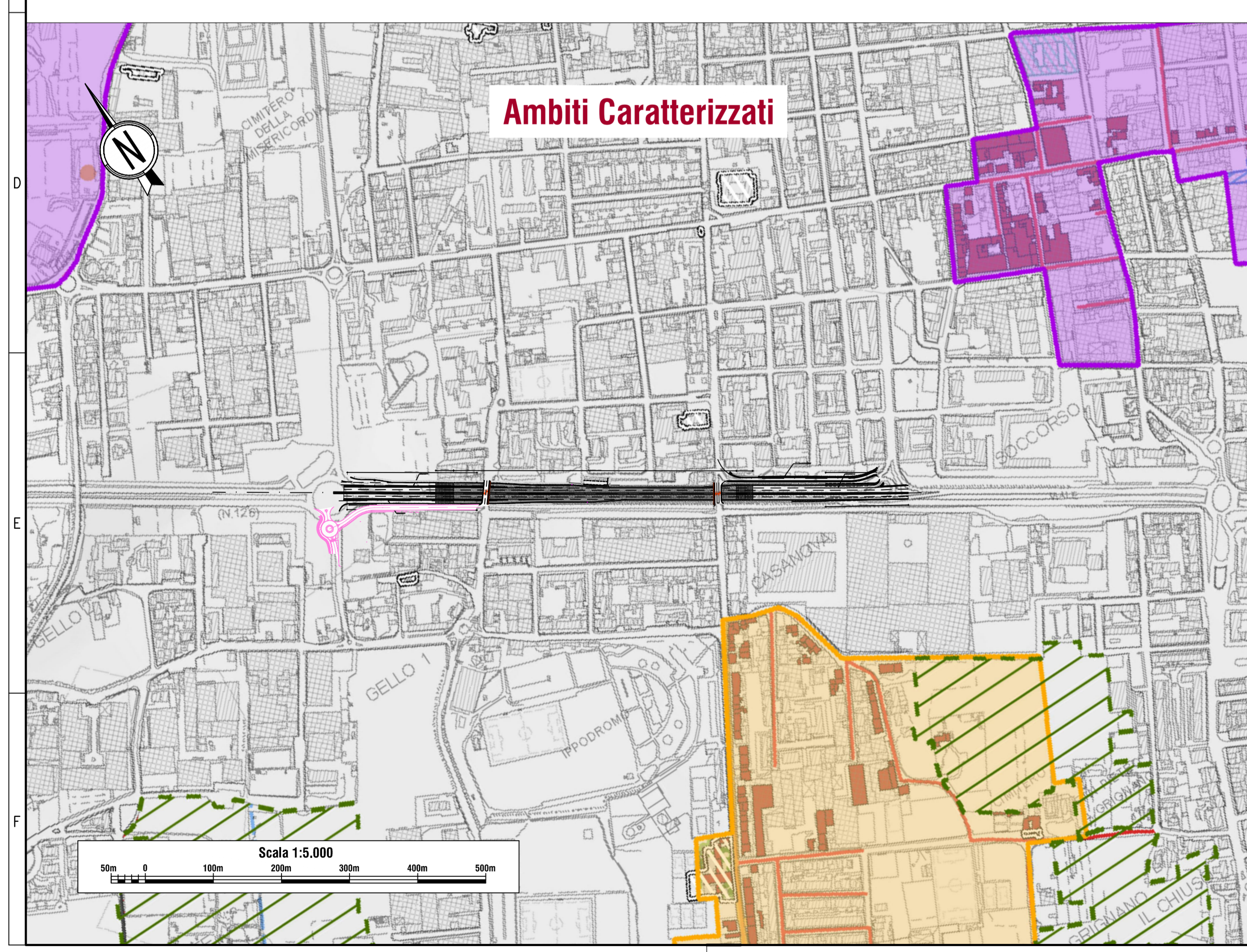


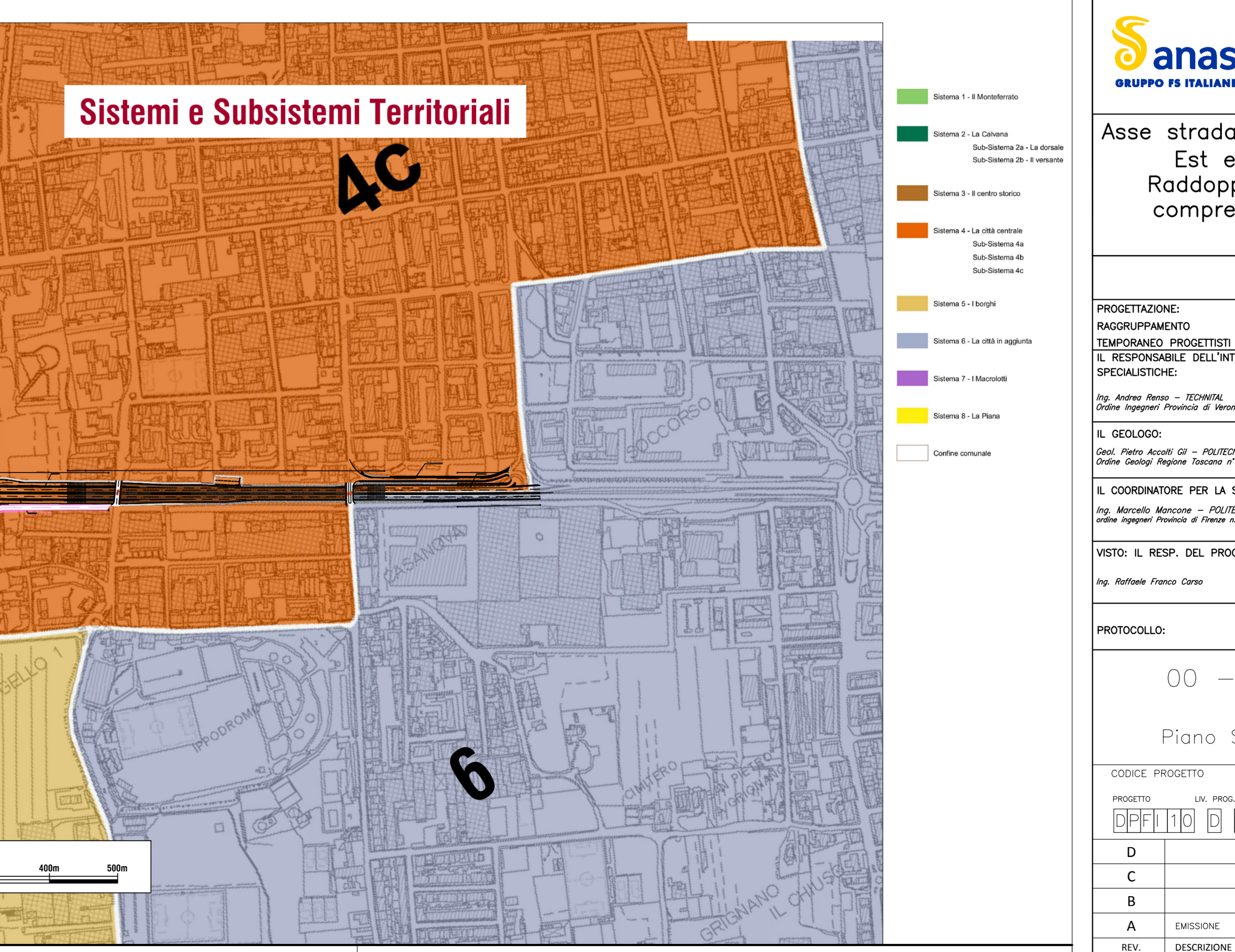
- S.I.R. monti della Calvana; S.I.R. del Monteferrato; S.I.R. degli stagni della piana fiorentina e pratese (Art. 20)
- A.N.P.I.L. "Monteferrato" D.C.C.Prato n.76/98; A.N.P.I.L. "Monti della Calvana" D.C.C.Prato n.83/04; A.N.P.I.L. delle "Cascine di Tavola" D.C.C.Prato n. 140/07; (Art. 21)
- Ambiti di reperimento per l'istituzione di parchi, riserve e aree naturali protette di interesse locale (Art. 22)
- Aree agricole di pregio (Art.23)
- Superfici a prevalenza di olivo di impianto storico
- Ambiti caratterizzati da assetti agricoli invariati dal 1954
- Aree agricole a fronte dei nuclei urbani storici
- Sistemazioni agrarie storiche: terrazzamenti e ciglionamenti (Art. 24)
- Superfici naturali di pregio (Art.25):
 - Arbusteti di crinale della Calvana
 - Praterie delle ofioliti
 - Praterie di crinale della Calvana
- Emergenze vegetazionali (Art.26)
- Alberi monumentali cenati e alberi di interesse locale (Art.27)
- Geoliti (Art.28):
 - Grotte
 - Doline
 - Affioramenti geologici
- Siti e percorsi di apertura visiva (Art.29)
- Aree idriche e vegetazione riparia (Art.30)
 - vegetazione riparia
 - fiumi, torrenti e specchi d'acqua
- Fossi canali e gore (Art.31)
- Parchi storici territoriali: Parco di Cascine di Tavola e Parco di Galcoli



- #### Invarianza storico-insediativa
- Beni monumentali e archeologici soggetti a vincolo di tutela (Art.9)
 - Aree di rischio archeologico (Art.9)
 - Elementi di interesse archeologico (Art.9)
 - Aree di rilevanza archeologica e del paesaggio antropico (Art.10)
 - Patrimonio edilizio presente al 1954 (Art. 11)
 - Elementi ordinatori dello spazio pubblico - tessuto connettivo (Art.12)
 - Complessi di archeologia industriale (Art.13)
 - Complessi produttivi di valore tipologico (Art.14)
 - Vile e nuclei rurali di valore storico e architettonico e loro pertinenza (Art. 17)
 - Formazioni arboree decorative - viali alberati (Art.18)
 - Tracciati viari presenti al 1954; percorso fondativo (Art.15)
 - Strade vicinali (Art.16)
- #### Invarianza culturale e sociale
- Sedi e attività culturali artistiche e sociali (Art.19)



- #### Ambiti caratterizzati (Art.33)
- Aree mate
 - Borghi storici
 - Nucleo antico
 - Comparti paesaggistici
 - Comparti urbani di pregio
 - Strutture agrari storiche



- Sistema 1 - Il Monteferrato
- Sistema 2 - La Calvana
 - Sub-Sistema 2a - La dorsale
 - Sub-Sistema 2b - Il versante
- Sistema 3 - Il centro storico
- Sistema 4 - La città centrale
 - Sub-Sistema 4a
 - Sub-Sistema 4b
 - Sub-Sistema 4c
- Sistema 5 - I borghi
- Sistema 6 - La città in agguato
- Sistema 7 - I microclimi
- Sistema 8 - La Piana
- Confine comunale

Sanas
GRUPPO FS ITALIANE

90
Direzione Progettazione e Realizzazione Lavori

Asse stradale di collegamento tra gli svincoli di Prato Est e Prato Ovest – "Declassata di Prato" Raddoppio di Viale Leonardo da Vinci nel tratto compreso tra Via Marx e Via Nenni mediante la realizzazione di un sottopasso

PROGETTO DEFINITIVO cod. FI463

PROGETTAZIONE: RAGGRUPPAMENTO TEMPORANEO PROGETTISTI IL RESPONSABILE DELL'INTEGRAZIONE DELLE PRESTAZIONI SPECIALISTICHE: Ing. Andrea Renna – TECNITAL Ordine Ingegneri Provincia di Verona n. 42413	MANDATARIA: 	MANDANTI: POLITECNICA BUILDING FOR HUMAN MATILDI-PARTNERS
IL GEOLOGO: Geol. Pietro Accati Gi – POLITECNICA Ordine Geologi Regione Toscana n. 728	IL PROGETTISTA: GRUPPO DI PROGETTAZIONE: COORDINAMENTO PROGETTAZIONE, PROGETTAZIONE STRADALE, GEOTECNICA ED OPERE IN SOTTERRANEO: Ing. Marcello Mancone – POLITECNICA Ordine Ingegneri Provincia di Firenze n.5723 STUDIO DI IMPATTO AMBIENTALE: Arch. Paolo Cabelli – POLITECNICA Ordine Architetti Provincia di Bologna n. 2921	
IL COORDINATORE PER LA SICUREZZA IN FASE DI PROGETTAZIONE: Ing. Marcello Mancone – POLITECNICA Ordine Ingegneri Provincia di Firenze n.5723		
CANTIERIZZAZIONE E FASI ESECUTIVE: Ing. Alessio Cori – POLITECNICA Ordine Ingegneri Provincia di Firenze n.5989		
VISTO: IL RESP. DEL PROCEDIMENTO: Ing. Raffaele Franco Corso		
PROTOCOLLO: DATA:		

00 – INQUADRAMENTO DELL'INTERVENTO
Riepilogo degli strumenti urbanistici
Piano Strutturale Comunale – Invarianti strutturali

CODICE PROGETTO	NOME FILE	PROGR. ELAB.	REV.	SCALA:
PROGETTO	00.04_P00_EG00_GEN_CT02_A	00.04		
001110	01901	P00EG00GENCT02	A	1:20000

D	C	B	A	EMMISSIONE	15/01/19	POLITECNICA	P. GAMBELLI	M. MANCONE	A. RENZI
REV.	DESCRIZIONE	DATA	SOCIETA'	REDATTO	VERIFICATO	APPROVATO			