

Asse stradale di collegamento tra gli svincoli di Prato Est e Prato Ovest – "Declassata di Prato"
Raddoppio di Viale Leonardo da Vinci nel tratto compreso tra Via Marx e Via Nenni mediante la realizzazione di un sottopasso

PROGETTO DEFINITIVO

cod. FI463

PROGETTAZIONE: RAGGRUPPAMENTO TEMPORANEO PROGETTISTI	MANDATARIA: 	MANDANTI:  
IL RESPONSABILE DELL'INTEGRAZIONE DELLE PRESTAZIONI SPECIALISTICHE: <i>Ing. Andrea Renso – TECHNITAL Ordine Ingegneri Provincia di Verona n. A2413</i>	IL GEOLOGO: <i>Geol. Pietro Accolti Gil – POLITECNICA Ordine Geologi Regione Toscana n° 728</i>	IL PROGETTISTA: GRUPPO DI PROGETTAZIONE: COORDINAMENTO PROGETTAZIONE, PROGETTAZIONE STRADALE, GEOTECNICA ED OPERE IN SOTTERRANEO: <i>Ing. Marcello Mancone – POLITECNICA ordine ingegneri Provincia di Firenze n.5723</i> STUDIO DI IMPATTO AMBIENTALE: <i>Arch. Paola Gabrielli – POLITECNICA ordine Architetti Provincia di Bologna n. 2921</i> CANTIERIZZAZIONE E FASI ESECUTIVE: <i>Ing. Alessio Gori – POLITECNICA ordine ingegneri Provincia di Firenze n.5969</i> IDROLOGIA ED IDRAULICA: <i>Ing. Alessandro Cecchelli – POLITECNICA ordine ingegneri Provincia di Grosseto n.760</i> COLLABORATORI DI PROGETTO: <i>Ing. Massimo Palermo – POLITECNICA Arch. Valentina Iaia – POLITECNICA Geom. Franco Mariotti – POLITECNICA Geom. Angela Pantiferi – POLITECNICA</i>
IL COORDINATORE PER LA SICUREZZA IN FASE DI PROGETTAZIONE: <i>Ing. Marcello Mancone – POLITECNICA ordine ingegneri Provincia di Firenze n.5723</i>	VISTO: IL RESP. DEL PROCEDIMENTO: <i>Ing. Raffaele Franco Carso</i>	
PROTOCOLLO:	DATA:	

04 – PROGETTO STRADALE
04.1 – Viabilità principale
Quaderno delle sezioni trasversali

CODICE PROGETTO			NOME FILE		PROGR. ELAB.	REV.	SCALA:
PROGETTO	LIV. PROG.	N. PROG.	04.10_P00_PS00_TRA_SZ01_B		04.10		
DPFI10	D	1901	CODICE ELAB. P00PS00TRA SZ01			B	1:200
D							
C							
B	REVISIONE PER ISTRUTTORIA ANAS	03/2020	POLITECNICA	V.IAIA	M.MANCONE	A.RENSO	
A	EMISSIONE	12/2019	POLITECNICA	V.IAIA	M.MANCONE	A.RENSO	
REV.	DESCRIZIONE	DATA	SOCIETA'	REDATTO	VERIFICATO	APPROVATO	

1

2

3

4

SEZIONE N.: 1
DIST.PROG.: 0,000
DIST.SUCC.: 50,000

A

VIA LEONARDO DA VINCI ESISTENTE

B

SCALA 1:200

QT.RIF. 33,000

C

QUOTE TERRENO		51,58		51,66	51,71 51,72		51,55 51,52 51,33
DIST.PARZIALI TERRENO			7,40		3,34		9,56
QUOTE PROGETTO							
DIST.PARZIALI PROGETTO							
QUOTE FINITO							
DIST. PARZIALI FINITO							

1

2

3

4

SEZIONE N.: 2
DIST.PROG.: 50,000
DIST.PREC.: 50,000
DIST.SUCC.: 50,000

A

VIA LEONARDO DA VINCI ESISTENTE

B

SCALA 1:200

QT.RIF. 32,000

QUOTE TERRENO

51,17
51,17
51,27
51,25
51,85
51,85
49,74
49,80
49,99
50,07
50,14
50,19
50,99
50,19
50,07
49,99
49,95
49,80
51,52
51,52
50,92
50,91
50,83

DIST.PARZIALI TERRENO

1,17
8,97
3,70
6,36
0,98

QUOTE PROGETTO

DIST.PARZIALI PROGETTO

QUOTE FINITO

DIST. PARZIALI FINITO

C

1

2

3

4

SEZIONE N.: 3
DIST.PROG.: 100,000
DIST.PREC.: 50,000
DIST.SUCC.: 50,000

A

B

SCALA 1:200

QT.RIF. 31,000

VIA LEONARDO DA VINCI ESISTENTE

QUOTE TERRENO	51,54	51,19 51,29 51,29	51,89 51,89 46,81 46,88 46,90	47,05 47,13 47,19 47,25 48,05 48,05 47,25 47,13 47,05 46,99 47,01	46,83 51,93 51,93 51,33 51,33 51,24 51,25	51,61				
DIST.PARZIALI TERRENO	5,92	0,82	1,11	1,85	7,25	3,59	1,52	4,85	0,98	3,35
QUOTE PROGETTO										
DIST.PARZIALI PROGETTO										
QUOTE FINITO										
DIST. PARZIALI FINITO										

C

1

2

3

4

SEZIONE N.: 5
DIST.PROG.: 177,439
DIST.PREC.: 27,439
DIST.SUCC.: 15,028

A

B

SCALA 1:200

QT.RIF. 31,000

INIZIO INTERVENTO

QUOTE TERRENO

52,35
52,54
52,65
52,65
52,75
51,53
46,12
52,86
52,94
52,94
46,29
46,37
46,49
47,29
51,55
51,14
47,29
46,49
50,65
46,37
46,29
46,27
50,65
46,26
50,65
52,89
46,27
46,37
50,65
46,49
47,29
47,29
51,14
46,49
51,55
46,37
46,29
52,87
51,55
52,87
46,19
52,78
52,68
52,63
52,57
46,14
51,55
52,52
52,35
52,29
52,12
52,21
52,10

DIST.PARZIALI TERRENO

12,74
2,05
2,04
0,95
3,59
2,70
2,01
0,90
0,90
0,91
1,83
0,68
1,65
1,15
2,01
0,64
4,20
6,30
2,72
4,91
0,84

QUOTE PROGETTO

45,28
45,28
45,28
45,28
45,28
45,28

DIST.PARZIALI PROGETTO

9,62
0,90
0,90
9,10

QUOTE FINITO

46,05
46,08
46,26
46,28
46,28
46,28
46,26
46,09
46,06

DIST. PARZIALI FINITO

1,000
7,517
0,900
0,900
7,000
1,000

C

1

2

3

4

SCAVI E BONIFICHE	
STERRO SECONDA FASE	20,082 m ²
SOVRASTRUTTURA STRADALE	
STRATO DI USURA	18,800 m
STRATO DI BINDER	18,800 m
STRATO DI BASE	18,800 m
STRATO DI FONDAZIONE	10,400 m ²

SEZIONE N.: 6
 DIST.PROG.: 192,467
 DIST.PREC.: 15,028
 DIST.SUCC.: 7,533

A

B

SCALA 1:200

QT.RIF. 31,000

RAMPA "B" uscita
Prog.: 285,466 - Quota: 52,388

RAMPA "A" ingresso
Prog.: 7,016 - Quota: 52,112

QUOTE TERRENO	52,03 51,88	51,95	52,07 52,13	52,35	52,44	52,34 52,25	52,38 52,50 52,53 53,03 51,57 46,31 46,28	46,49 46,57 46,69 47,49 51,55 51,14 47,49 46,69 50,65 50,65 46,57 46,49 46,48 50,65 46,48 53,01 46,59 50,65 50,65 46,70 47,51 47,51 51,14 46,70 51,55 46,58 46,51 46,37 46,32 51,55 52,99 52,58 52,52 52,40 52,21 52,39 52,16	52,03	51,97 52,13 52,12 50,42 50,44	50,50																					
DIST.PARZIALI TERRENO	2,50	5,98	2,91	1,72	1,39	4,78	1,00 0,61	8,66	0,90 0,90	4,61	4,66	6,83	3,24	2,79	1,54	0,89 1,60	2,02															
QUOTE PROGETTO	45,26																															
DIST.PARZIALI PROGETTO	9,45						9,10						45,26																			
QUOTE FINITO	52,26 52,27						52,39 52,40 52,41 46,04 46,07						46,25 46,26 46,26 46,26 46,25						46,07 46,05 52,43 52,41						52,25							
DIST. PARZIALI FINITO	4,751						0,750 0,871 1,000						7,346						0,900 0,900						7,000	1,000 1,546 0,750						6,741

C

SCAVI E BONIFICHE	
STERRO SECONDA FASE	203,593 m ²
SOVRASTRUTTURA STRADALE	
STRATO DI USURA	18,800 m
STRATO DI BINDER	18,800 m
STRATO DI BASE	18,800 m
STRATO DI FONDAZIONE	13,930 m ²

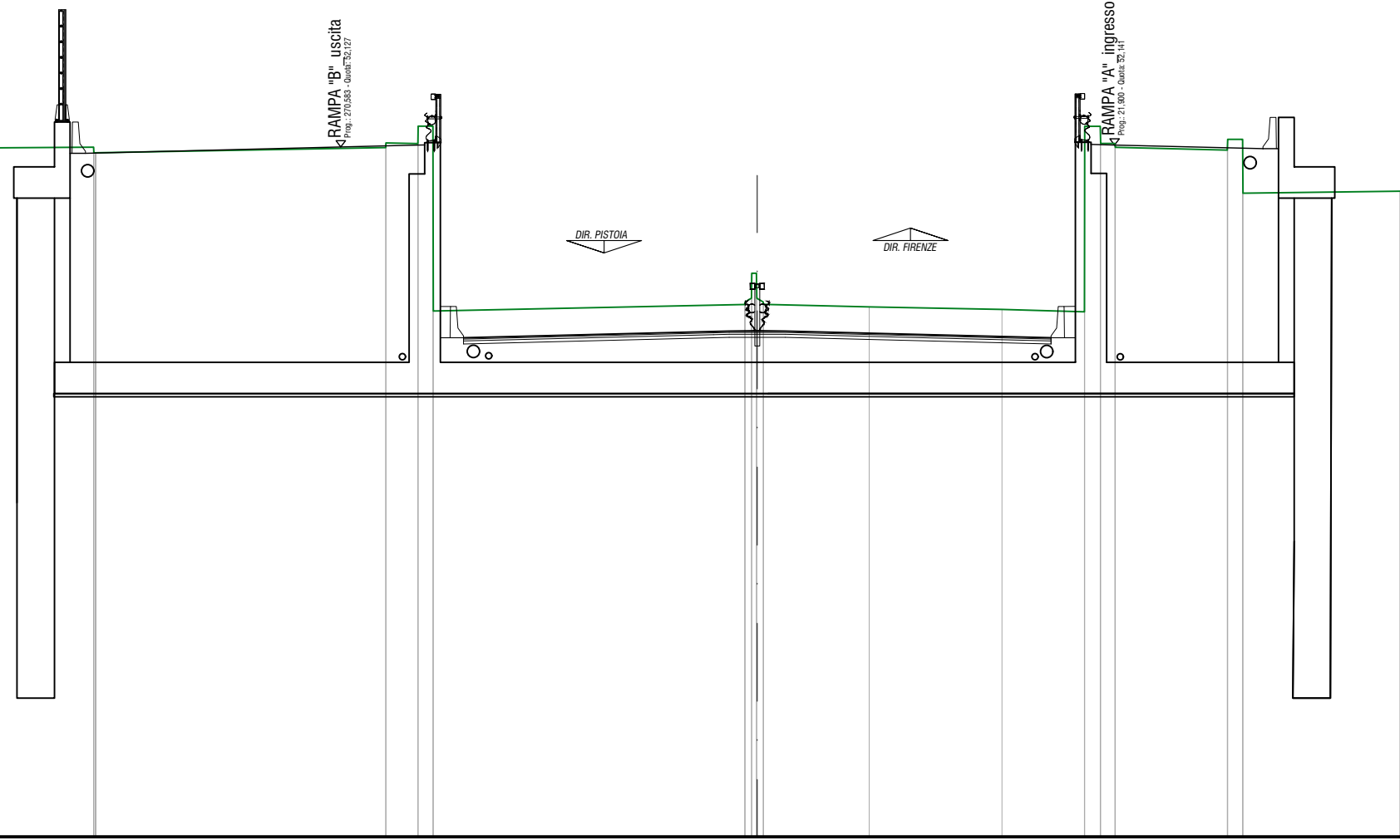
SEZIONE N.: 8
 DIST.PROG.: 207,348
 DIST.PREC.: 7,348
 DIST.SUCC.: 29,652

A

B

SCALA 1:200

QT.RIF. 30,000



QUOTE TERRENO	51,84 51,60 51,46 51,50 51,85 51,91	52,06 52,05	52,07 51,89 51,89 51,89	52,06 52,21 52,18 52,75 52,75 46,83	47,04 47,12 47,24 48,04 48,04 47,24 47,23 47,12 47,04 46,96	46,88	46,80 52,74 52,74 52,19 52,19 52,07	51,98 52,32 52,32 50,60	50,66			
DIST.PARZIALI TERRENO	0,84 0,75 0,61	3,85	3,76	9,27	1,02	9,96	3,38	4,25	2,64	3,59	5,03	
QUOTE FONDO SOLETTONE			44,18				44,18 44,18 44,18				44,18	
DIST.PARZIALI FONDO SOLETTONE				21,10			0,90 0,90		15,78			
QUOTE FINITO			51,88	52,13 52,15 45,97 45,99			46,17 46,18 46,18 46,18 46,17		46,00 45,97	52,16 52,14	52,02	
DIST. PARZIALI FINITO				1,000 0,816 1,000	10,101	7,176	0,900 0,900	7,000	1,000 1,281	0,750	4,751	

C

SCAVI E BONIFICHE	
STERRO SECONDA FASE	236,232 m ²
SOVRASTRUTTURA STRADALE	
STRATO DI USURA	18,800 m
STRATO DI BINDER	18,800 m
STRATO DI BASE	18,800 m
STRATO DI FONDAZIONE	13,930 m ²

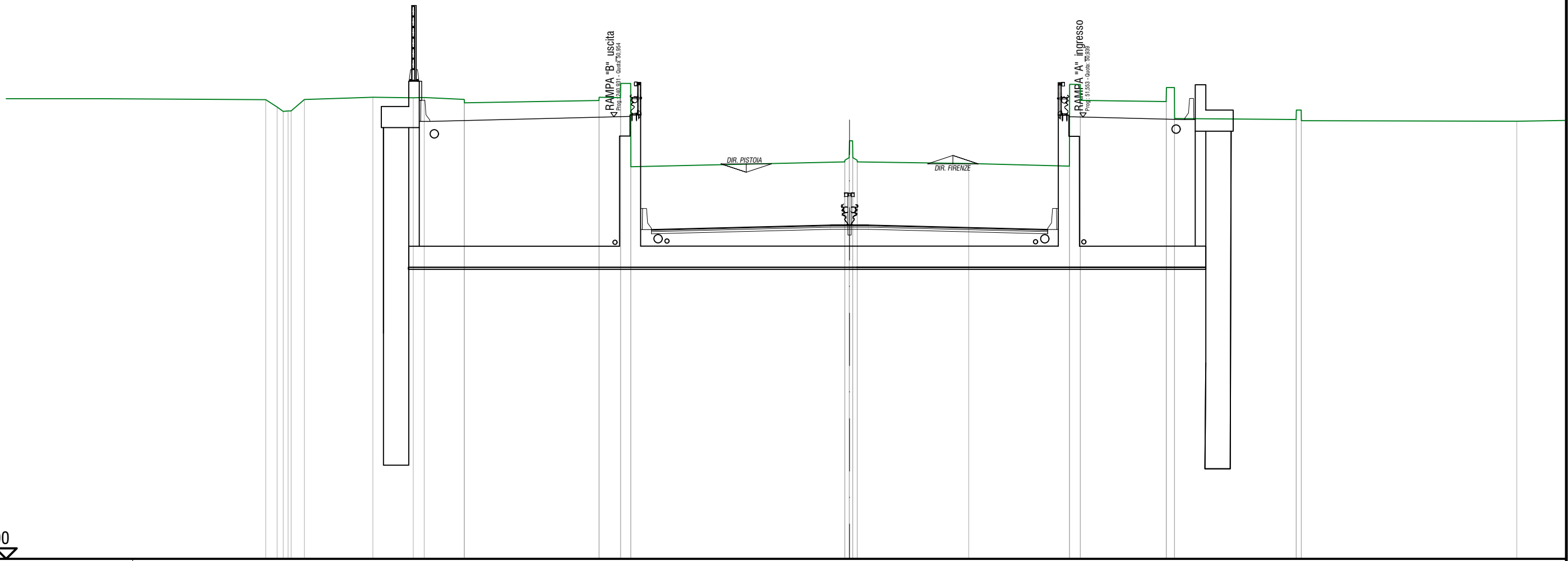
SEZIONE N.: 9
 DIST.PROG.: 237,000
 DIST.PREC.: 29,652
 DIST.SUCC.: 13,000

A

B

SCALA 1:200

QT.RIF. 30,000



QUOTE TERRENO	51,77 51,41 51,21 51,23 51,77	51,88	51,85 51,87	51,78 51,62	51,73 51,88 51,86 52,53 48,58	48,81 48,89 49,01 49,81 49,81 49,01 48,89 48,81	48,74	48,62 52,49 52,48 51,73	51,68 52,34 52,34 50,87	50,83 51,27 50,77	50,75
DIST.PARZIALI TERRENO	0,63 3,25	1,91	1,90	6,38	1,01	10,14	5,28	4,77	4,07	5,76	10,22
QUOTE FONDO SOLETTONE		43,82				43,82 43,82 43,82			43,82		
DIST.PARZIALI FONDO SOLETTONE					19,51	0,90 0,90		15,50			
QUOTE FINITO		50,74			50,95 50,98 45,61 45,63	45,81 45,82 45,82 45,81		45,63 45,61 50,96 50,94	50,82		
DIST. PARZIALI FINITO				8,745	1,000 0,755 1,000	7,000	0,900 0,900	7,000	1,000 1,004 0,750	4,750	

C

1

2

3

4

SCAVI E BONIFICHE	
STERRO SECONDA FASE	248,280 m ²
SOVRASTRUTTURA STRADALE	
STRATO DI USURA	18,800 m
STRATO DI BINDER	18,800 m
STRATO DI BASE	18,800 m
STRATO DI FONDAZIONE	13,930 m ²

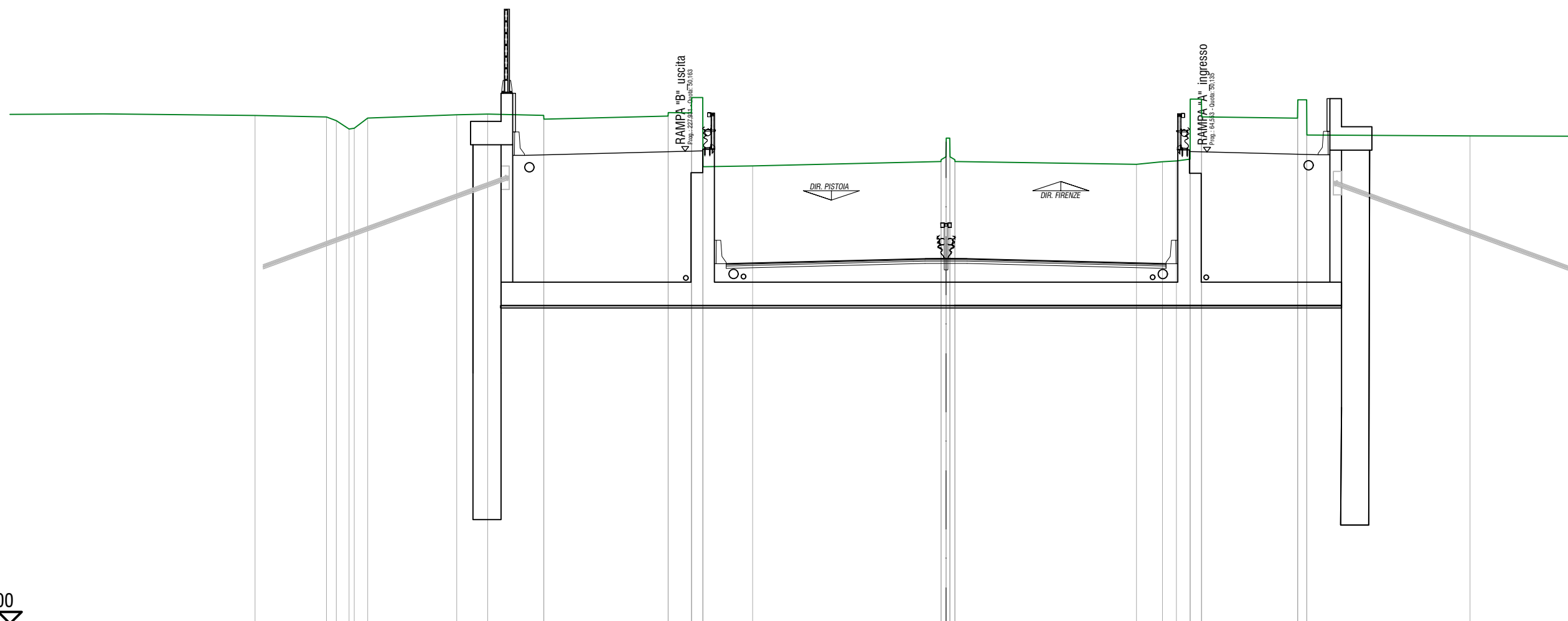
SEZIONE N.: 10
 DIST.PROG.: 250,000
 DIST.PREC.: 13,000
 DIST.SUCC.: 13,059

A

B

SCALA 1:200

QT.RIF. 30,000



QUOTE TERRENO

51,69 51,63 51,47 51,12 51,15 51,58 51,72 51,75 51,70 51,54 51,67 51,82 51,80 52,46 49,50 49,54 49,73 49,81 49,93 50,28 50,73 50,73 49,93 49,81 49,73 49,61 49,72 49,75 49,83 49,83 52,39 52,39 51,63 51,58 52,36 52,36 50,86 50,82

DIST.PARZIALI TERRENO

3,05 3,80 1,32 2,39 5,31 0,99 2,12 8,05 7,75 1,11 4,10 6,97

QUOTE FONDO SOLETTONE

43,58 43,58 43,58 43,58 43,58

DIST.PARZIALI FONDO SOLETTONE

17,62 15,50

QUOTE FINITO

49,99 50,16 50,19 45,36 45,39 45,56 45,58 45,58 45,58 45,56 45,39 45,36 50,15 50,14 50,02

DIST. PARZIALI FINITO

6,865 1,000 0,750 1,000 7,000 0,900 0,900 7,000 1,000 1,000 0,750 4,750

C

SCAVI E BONIFICHE	
STERRO SECONDA FASE	297,416 m ²
STERRO PRIMA FASE	50,367 m ²
SOVRASTRUTTURA STRADALE	
STRATO DI USURA	18,800 m
STRATO DI BINDER	18,800 m
STRATO DI BASE	18,800 m
STRATO DI FONDAZIONE	13,930 m ²

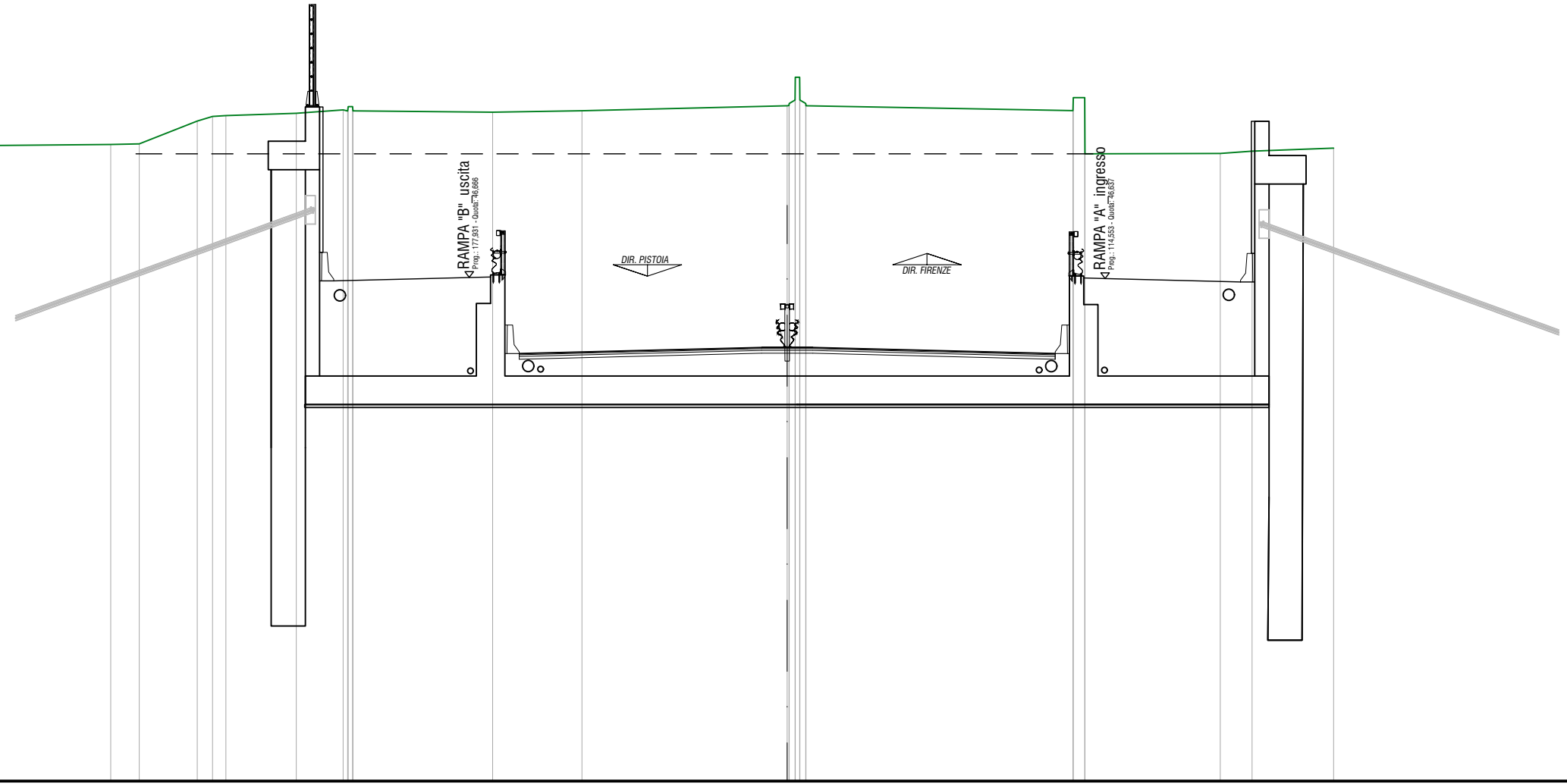
SEZIONE N.: 12
 DIST.PROG.: 300,000
 DIST.PREC.: 36,941
 DIST.SUCC.: 27,600

A

B

SCALA 1:200

QT.RIF. 29,000



QUOTE TERRENO		51,33	51,35	52,15	52,31	52,34	52,42	52,54	52,50	52,65	52,65	52,50	52,46	52,51	52,68	52,69	52,76	52,88	53,68	53,68	52,88	52,76	52,68	52,52	52,97	52,97	51,00	51,01	51,09	51,20
DIST.PARZIALI TERRENO		1,00	2,04		2,47		1,64		4,90				3,13	7,20				9,36						4,75		1,11	2,86			
QUOTE FONDO SOLETTONE							42,21								42,21	42,21	42,21								42,21					
DIST.PARZIALI FONDO SOLETTONE									15,50						0,90	0,90		15,50												
QUOTE FINITO							46,55		46,67	46,69	43,99	44,02			44,19	44,21	44,21	44,19						44,02	43,99	46,66	46,64		46,52	
DIST. PARZIALI FINITO								4,750	1,000	0,750	1,000		7,000		0,900	0,900		7,000					1,000	1,000	0,750	4,750				

C

1

2

3

4

SCAVI E BONIFICHE	
STERRO SECONDA FASE	366,502 m ²
STERRO PRIMA FASE	52,131 m ²
SOVRASTRUTTURA STRADALE	
STRATO DI USURA	18,800 m
STRATO DI BINDER	18,800 m
STRATO DI BASE	18,800 m
STRATO DI FONDAZIONE	13,930 m ²

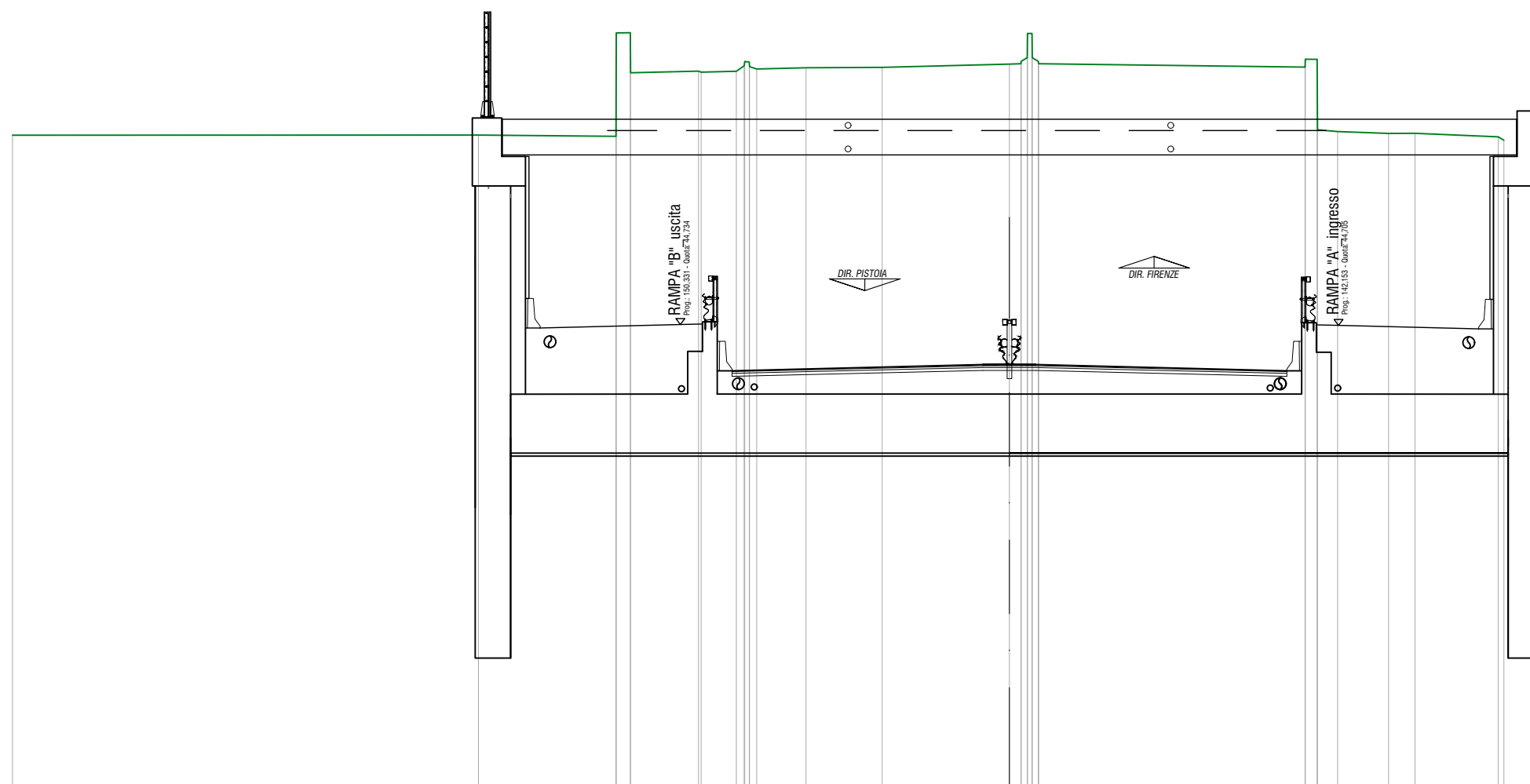
SEZIONE N.: 13
 DIST.PROG.: 327,600
 DIST.PREC.: 27,600
 DIST.SUCC.: 22,400

A

B

SCALA 1:200

QT.RIF. 29,000



QUOTE TERRENO

51,15 51,11 54,61 54,62 53,26 53,32 53,29 53,32 53,50 53,64 53,62 53,47 53,39 53,43 53,45 53,56 53,57 53,65 53,77 54,60 54,60 53,77 53,65 53,57 53,45 53,72 53,72 51,33 51,27 51,21 51,21 51,09 50,98

DIST.PARZIALI TERRENO

4,66 2,30 1,19 1,67 2,58 4,31 0,68 1,73 0,89 2,82

QUOTE FONDO SOLETTONE

40,38 40,38 40,38 40,38

DIST.PARZIALI FONDO SOLETTONE

15,50 0,90 0,90 15,50

QUOTE FINITO

44,62 44,73 44,76 43,16 43,19 43,36 43,38 43,38 43,38 43,36 43,19 43,16 44,72 44,70 44,59

DIST. PARZIALI FINITO

4,750 1,000 0,750 1,000 7,000 0,900 0,900 7,000 1,000 1,000 0,750 4,750

C

1

2

3

4

SCAVI E BONIFICHE	
STERRO SECONDA FASE	388,030 m ²
STERRO PRIMA FASE	69,649 m ²
SOVRASTRUTTURA STRADALE	
STRATO DI USURA	18,800 m
STRATO DI BINDER	18,800 m
STRATO DI BASE	18,800 m
STRATO DI FONDAZIONE	13,930 m ²

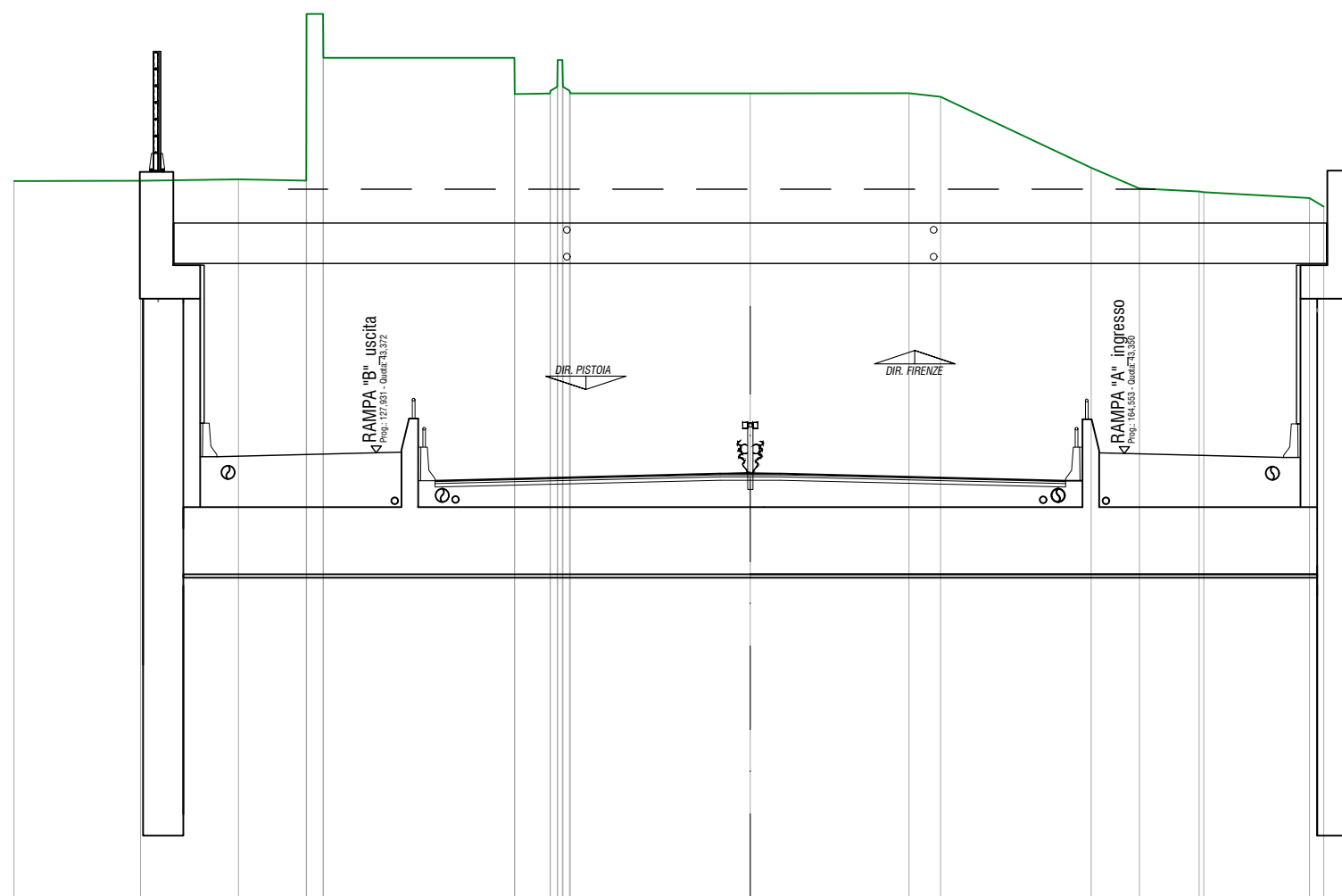
SEZIONE N.: 14
 DIST.PROG.: 350,000
 DIST.PREC.: 22,400
 DIST.SUCC.: 3,600

A

B

SCALA 1:200

QT.RIF. 30,000



QUOTE TERRENO

51,47 51,48 51,52 51,48 56,45 56,45 55,14 55,14 54,06 54,07 54,15 54,28 55,08 55,08 54,28 54,16 54,08 54,08 54,09 53,98 51,86 51,25 51,16 51,14 50,96 50,70

DIST.PARZIALI TERRENO

3,77 2,92 2,02 5,69 1,05 5,37 4,73 0,94 4,49 1,44 1,78 3,15

QUOTE FONDO SOLETTONE

39,75 39,75 39,75 39,75 39,75 39,75 39,75 39,75 39,75 39,75 39,75 39,75 39,75

DIST.PARZIALI FONDO SOLETTONE

15,50 0,90 0,90 15,50

QUOTE FINITO

43,25 43,37 43,40 42,54 42,56 42,74 42,75 42,75 42,74 42,56 42,54 43,37 43,35 43,23

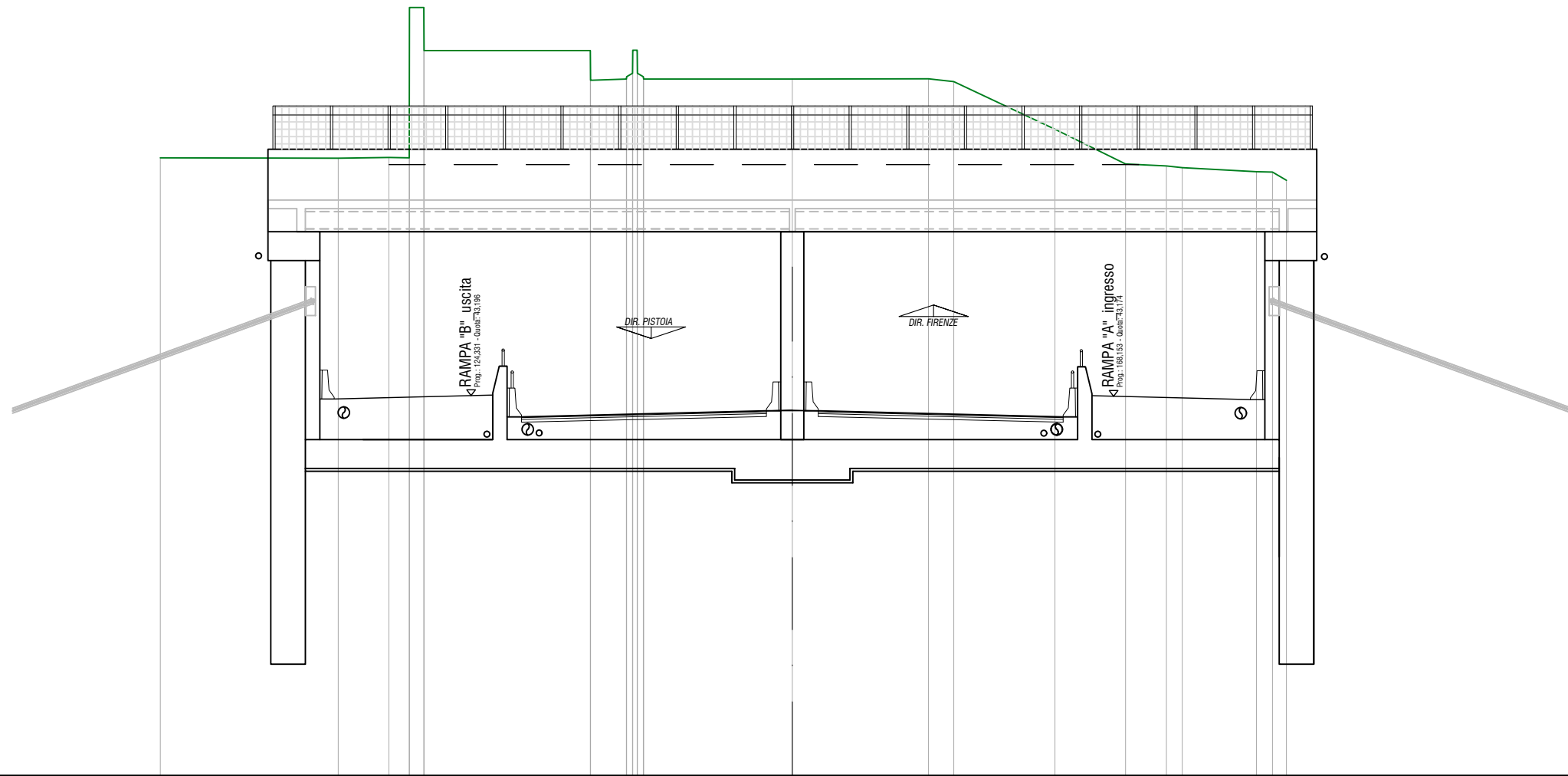
DIST. PARZIALI FINITO

4,750 1,000 0,750 1,000 7,000 0,900 0,900 7,000 1,000 1,000 0,750 4,750

C

SCAVI E BONIFICHE	
STERRO SECONDA FASE	356,077 m ²
STERRO PRIMA FASE	72,121 m ²
SOVRASTRUTTURA STRADALE	
STRATO DI USURA	17,000 m
STRATO DI BINDER	17,000 m
STRATO DI BASE	17,000 m
STRATO DI FONDAZIONE	12,490 m ²

SEZIONE N.: 15
 DIST.PROG.: 353,600
 DIST.PREC.: 3,600
 DIST.SUCC.: 34,207



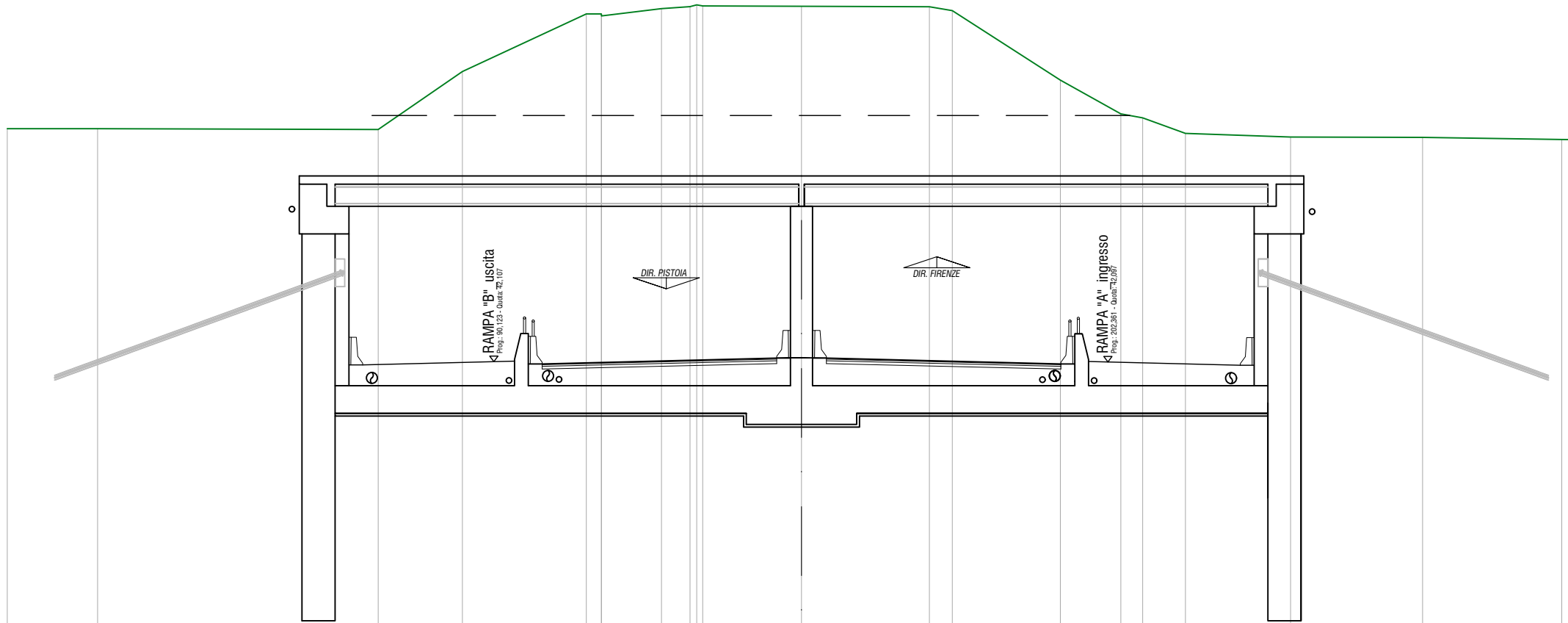
SCALA 1:200

QT.RIF. 30,000

QUOTE TERRENO	51,44	51,43	51,45	51,44	56,65	55,16	55,16	54,13	54,17	54,25	54,37	55,17	55,17	54,37	54,26	54,18	54,18	54,09	52,43	51,23	51,16	51,10	50,96	50,95	50,66
DIST.PARZIALI TERRENO	6,18	1,76	0,70	5,77	1,24	5,16	4,73	0,87	3,51	2,45	1,42	2,58													
QUOTE FONDO SOLETTONE		40,67						40,67	40,67	40,67													40,67		
DIST.PARZIALI FONDO SOLETTONE				15,50				0,90	0,90		15,50														
QUOTE FINITO		43,08		43,20	43,22	42,46	42,48	42,66	42,67	42,67	42,66								42,48	42,46	43,19	43,17		43,06	
DIST. PARZIALI FINITO			4,750	1,000	0,750	1,000	7,000	0,900	0,900		7,000								1,000	1,000	0,750	4,750			

SCAVI E BONIFICHE	
STERRO SECONDA FASE	360,495 m ²
STERRO PRIMA FASE	76,754 m ²
SOVRASTRUTTURA STRADALE	
STRATO DI USURA	17,000 m
STRATO DI BINDER	17,000 m
STRATO DI BASE	17,000 m
STRATO DI FONDAZIONE	12,490 m ²

SEZIONE N.: 16
 DIST.PROG.: 387,807
 DIST.PREC.: 34,207
 DIST.SUCC.: 12,193



SCALA 1:200

QT.RIF. 29,000

QUOTE TERRENO	50,54	50,54	50,51	52,61	54,69	54,69	54,62	54,88	54,96	55,02	54,96	54,97	54,95	54,81	52,30	51,08	50,93	50,37	50,24	50,23	50,15	
DIST.PARZIALI TERRENO	3,27	10,17	3,05	4,49	2,18	1,03	3,58	4,63	0,83	3,92	2,19	0,79	1,55	3,81	4,78	5,05						
QUOTE FONDO SOLETTONE			40,24									40,24	40,24	40,24					40,24			
DIST.PARZIALI FONDO SOLETTONE			15,50						0,90	0,90		15,48										
QUOTE FINITO			41,99	42,11	42,13	42,02	42,05		42,22	42,24	42,24	42,24	42,22		42,05	42,02	42,12	42,10	41,98			
DIST. PARZIALI FINITO			4,750	1,000	0,749	1,000	7,000		0,900	0,900		7,000			1,000	0,951	0,750	4,763				

1

2

3

4

SCAVI E BONIFICHE	
STERRO SECONDA FASE	334,198 m ²
STERRO PRIMA FASE	52,289 m ²
SOVRASTRUTTURA STRADALE	
STRATO DI USURA	17,000 m
STRATO DI BINDER	17,000 m
STRATO DI BASE	17,000 m
STRATO DI FONDAZIONE	12,490 m ²

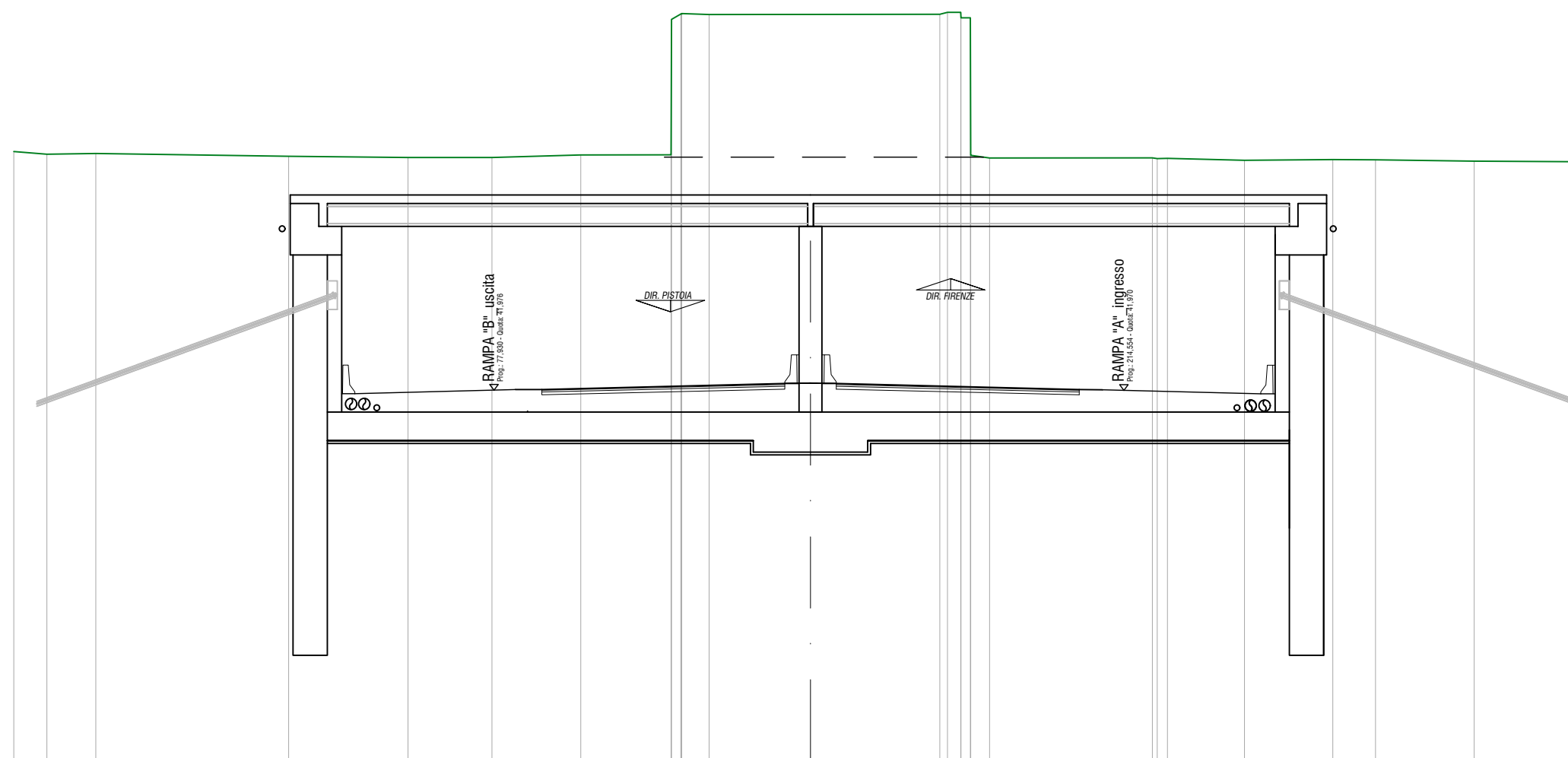
SEZIONE N.: 17
 DIST.PROG.: 400,000
 DIST.PREC.: 12,193
 DIST.SUCC.: 16,344

A

B

SCALA 1:200

QT.RIF. 29,000



QUOTE TERRENO

50,32	50,23	50,25	50,16	50,12	50,12	50,20	50,21	54,94	55,13	55,15	55,12	55,12	55,12	55,19	55,19	55,00	55,19	50,10	50,08	50,08	50,02	50,04	50,03	49,99
-------	-------	-------	-------	-------	-------	-------	-------	-------	-------	-------	-------	-------	-------	-------	-------	-------	-------	-------	-------	-------	-------	-------	-------	-------

DIST.PARZIALI TERRENO

1,16	1,71	6,75	4,17	2,94	3,11	3,16	0,96	3,55	4,52	0,66	5,69	2,70	3,09	1,49	3,45
------	------	------	------	------	------	------	------	------	------	------	------	------	------	------	------

QUOTE FONDO SOLETTONE

40,21	40,21	40,21	40,21	40,21
-------	-------	-------	-------	-------

DIST.PARZIALI FONDO SOLETTONE

15,55	0,90	0,90	15,37
-------	------	------	-------

QUOTE FINITO

41,85	41,98	42,00	42,00	42,02	42,20	42,21	42,21	42,21	42,20	42,02	42,00	41,99	41,97	41,85
-------	-------	-------	-------	-------	-------	-------	-------	-------	-------	-------	-------	-------	-------	-------

DIST. PARZIALI FINITO

4,867	1,000	0,672	1,000	7,000	0,900	0,900	7,000	1,000	0,812	0,750	4,792
-------	-------	-------	-------	-------	-------	-------	-------	-------	-------	-------	-------

C

1

2

3

4

SCAVI E BONIFICHE	
STERRO SECONDA FASE	360,306 m ²
STERRO PRIMA FASE	60,096 m ²
SOVRASTRUTTURA STRADALE	
STRATO DI USURA	17,000 m
STRATO DI BINDER	17,000 m
STRATO DI BASE	17,000 m
STRATO DI FONDAZIONE	12,490 m ²

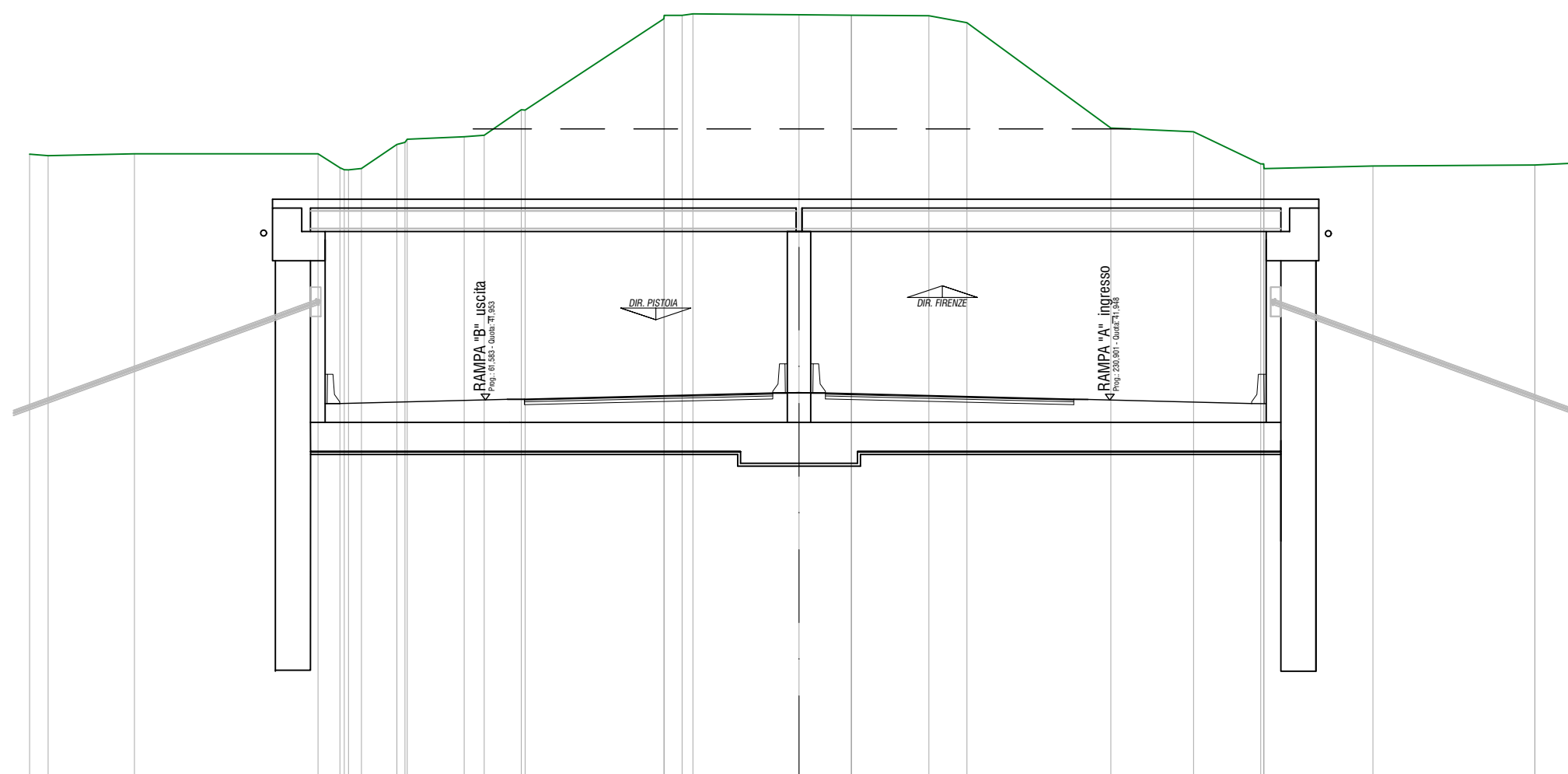
SEZIONE N.: 18
 DIST.PROG.: 416,344
 DIST.PREC.: 16,344
 DIST.SUCC.: 15,480

A

B

SCALA 1:200

QT.RIF. 29,000



QUOTE TERRENO

50,35
50,30
50,37
50,36
49,89
49,82
49,86
50,68
50,76
50,86
50,95
51,00
51,87
51,86
54,98
55,10
55,10
55,15
55,12
55,10
55,10
55,09
54,84
51,25
51,12
50,02
50,02
49,86
49,95
49,98
49,98
50,05

DIST.PARZIALI TERRENO

0,63
2,95
6,28
0,75
1,21
1,95
0,68
1,27
4,75
0,62
3,63
1,79
2,65
1,31
4,92
2,83
2,30
3,73
5,54
1,55

QUOTE FONDO SOLETTONE

40,19
40,19
40,19
40,19
40,19

DIST.PARZIALI FONDO SOLETTONE

15,35
0,90
0,90
15,12

QUOTE FINITO

41,83
41,95
41,98
41,97
42,00
42,17
42,19
42,19
42,19
42,17
42,00
41,97
41,97
41,95
41,83

DIST. PARZIALI FINITO

4,987
1,000
1,000
7,000
0,900
0,900
7,000
1,000
0,750
4,853

C

1

2

3

4

SCAVI E BONIFICHE	
STERRO SECONDA FASE	352,098 m ²
STERRO PRIMA FASE	59,218 m ²
SOVRASTRUTTURA STRADALE	
STRATO DI USURA	17,000 m
STRATO DI BINDER	17,000 m
STRATO DI BASE	17,000 m
STRATO DI FONDAZIONE	12,490 m ²

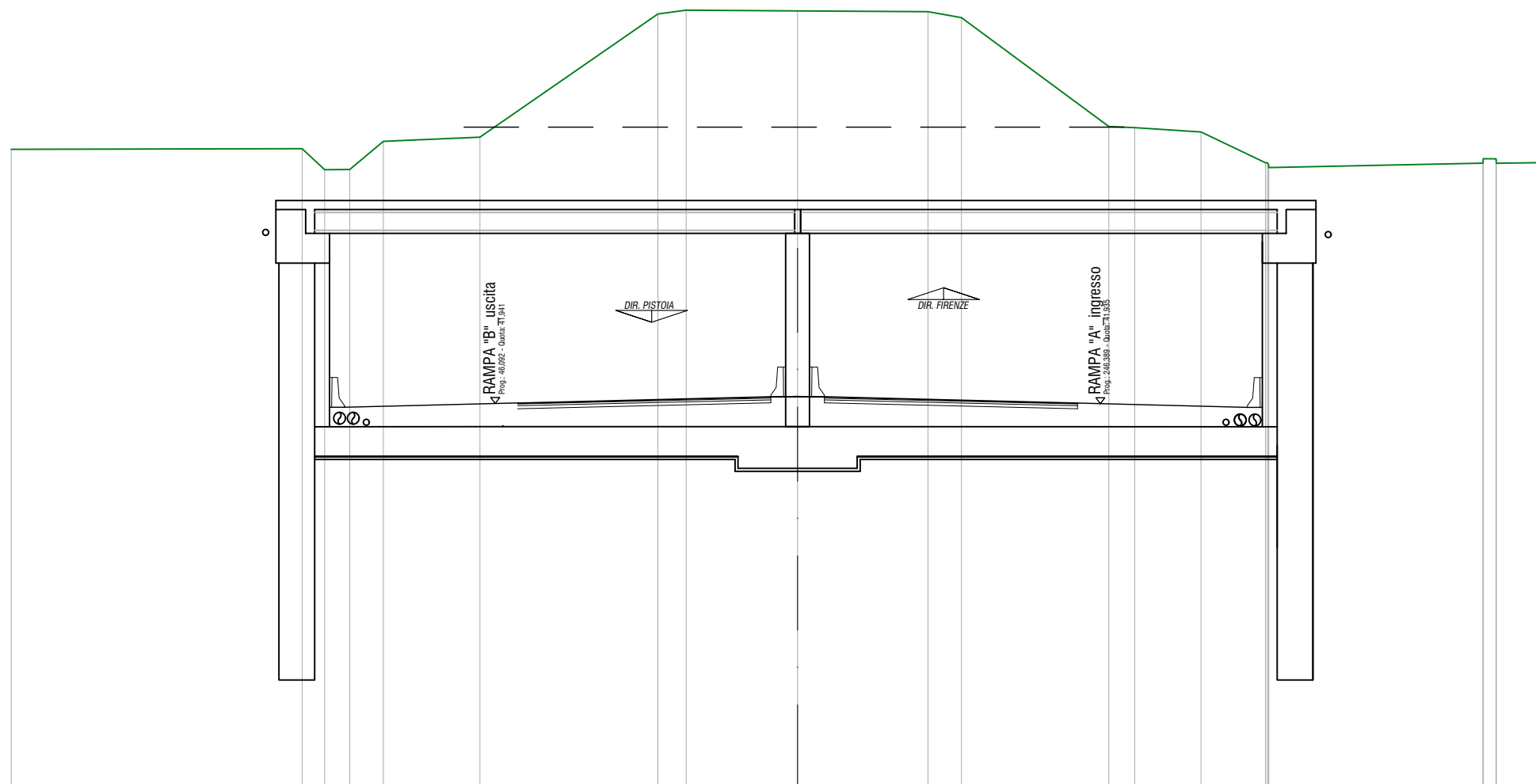
SEZIONE N.: 19
 DIST.PROG.: 431,824
 DIST.PREC.: 15,480
 DIST.SUCC.: 18,176

A

B

SCALA 1:200

QT.RIF. 29,000



C

QUOTE TERRENO	50,48	50,50	49,79	49,80	50,74	50,89	55,02	55,15	55,12	55,10	54,90	51,24	51,20	51,06	50,02	50,02	49,97	49,86	50,01	50,16	50,01	50,03	
DIST.PARZIALI TERRENO	9,76	0,76	0,84	1,13	3,24	5,97	0,95	3,74	4,38	1,12	4,95	0,87	2,22	2,17	7,19	1,53							
QUOTE FONDO SOLETTONE		40,16							40,16	40,16	40,16				40,16								
DIST.PARZIALI FONDO SOLETTONE						14,87			0,90	0,90		14,75											
QUOTE FINITO		41,81				41,94			42,15	42,16	42,16	42,16	42,15		41,97				41,95	41,95	41,93		41,81
DIST. PARZIALI FINITO					5,063	1,001	0,752	7,000	0,900	0,900		7,000	1,000	0,750	4,937								

1

2

3

4

SCAVI E BONIFICHE	
STERRO SECONDA FASE	333,915 m ²
STERRO PRIMA FASE	64,219 m ²
SOVRASTRUTTURA STRADALE	
STRATO DI USURA	15,789 m
STRATO DI BINDER	15,789 m
STRATO DI BASE	15,789 m
STRATO DI FONDAZIONE	11,787 m ²

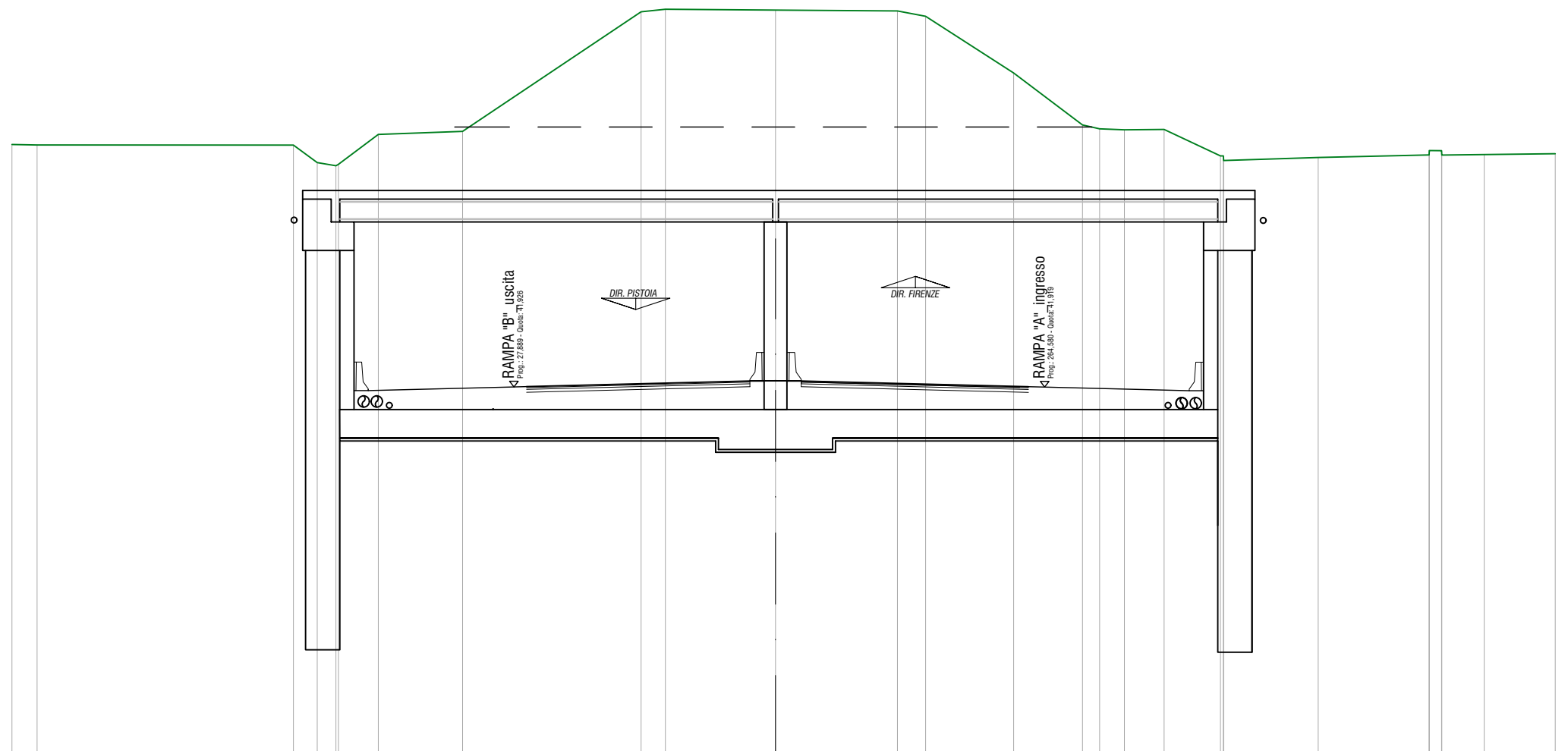
SEZIONE N.: 20
 DIST.PROG.: 450,000
 DIST.PREC.: 18,176
 DIST.SUCC.: 17,632

A

B

SCALA 1:200

QT.RIF. 29,000



C

QUOTE TERRENO	50,42	50,41		50,40	49,79	49,68	49,73	50,78	50,88		55,07	55,16		55,14	55,11	54,92	52,93	51,11	50,98	50,94	50,95	50,02	50,02	49,86	49,97		50,06	50,21	50,21	50,06	50,07
DIST.PARZIALI TERRENO	0,88		8,98	0,83	0,66	1,40		2,95		6,25	0,85		3,86		4,27	0,99	3,08	2,41	0,87	1,39	1,98		3,32		3,88		1,48				
QUOTE FONDO SOLETTONE				40,13																			40,13								
DIST.PARZIALI FONDO SOLETTONE				13,94														14,16													
QUOTE FINITO				41,80						41,93	41,94	41,95											41,79								
DIST. PARZIALI FINITO				5,103						7,000													5,068								

1

2

3

4

SCAVI E BONIFICHE	
STERRO SECONDA FASE	323,177 m ²
STERRO PRIMA FASE	65,416 m ²
SOVRASTRUTTURA STRADALE	
STRATO DI USURA	15,198 m
STRATO DI BINDER	15,198 m
STRATO DI BASE	15,198 m
STRATO DI FONDAZIONE	11,438 m ²

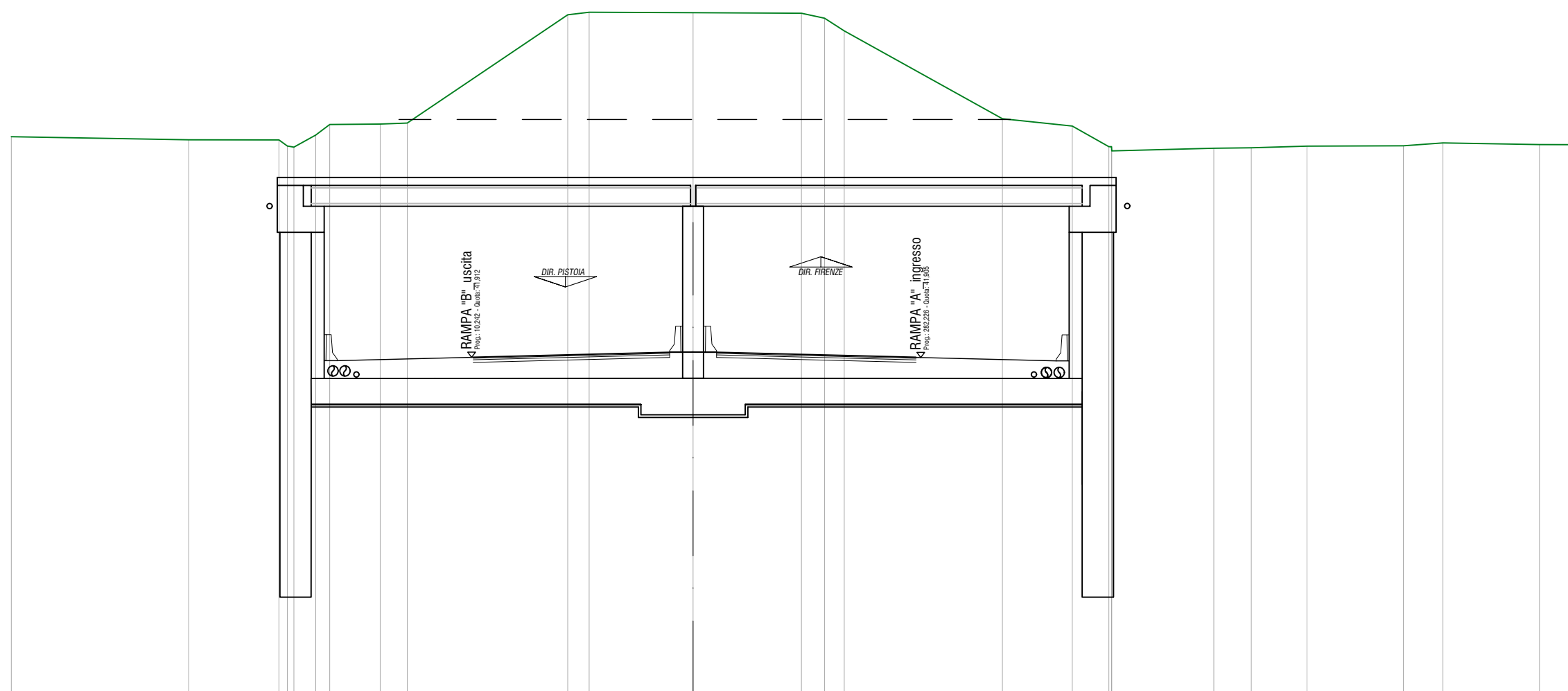
SEZIONE N.: 21
 DIST.PROG.: 467,632
 DIST.PREC.: 17,632
 DIST.SUCC.: 11,009

A

B

SCALA 1:200

QT.RIF. 29,000



QUOTE TERRENO	50,38	50,26	50,26	50,02	49,98	50,44	50,84	50,86	50,90	6,15	55,06	55,15	55,14	55,11	54,92	54,44	51,07	50,78	49,99	49,99	49,83	49,94	49,95	50,02	50,03	50,14	50,08
DIST.PARZIALI TERRENO	6,81	3,46	0,84	1,94	1,04	6,15	0,82	3,99	4,16	0,89	0,75	6,07	2,68	1,40	3,91	1,44	2,14	3,70	1,52	3,70							
QUOTE FONDO SOLETTONE			40,11																								
DIST.PARZIALI FONDO SOLETTONE			13,35																								
QUOTE FINITO			41,78			41,91	41,92	41,92																			
DIST. PARZIALI FINITO			5,159			7,000																					

C

1

2

3

4

SCAVI E BONIFICHE	
STERRO SECONDA FASE	293,716 m ²
STERRO PRIMA FASE	91,345 m ²
SOVRASTRUTTURA STRADALE	
STRATO DI USURA	20,250 m
STRATO DI BINDER	20,250 m
STRATO DI BASE	20,250 m
STRATO DI FONDAZIONE	14,112 m ²

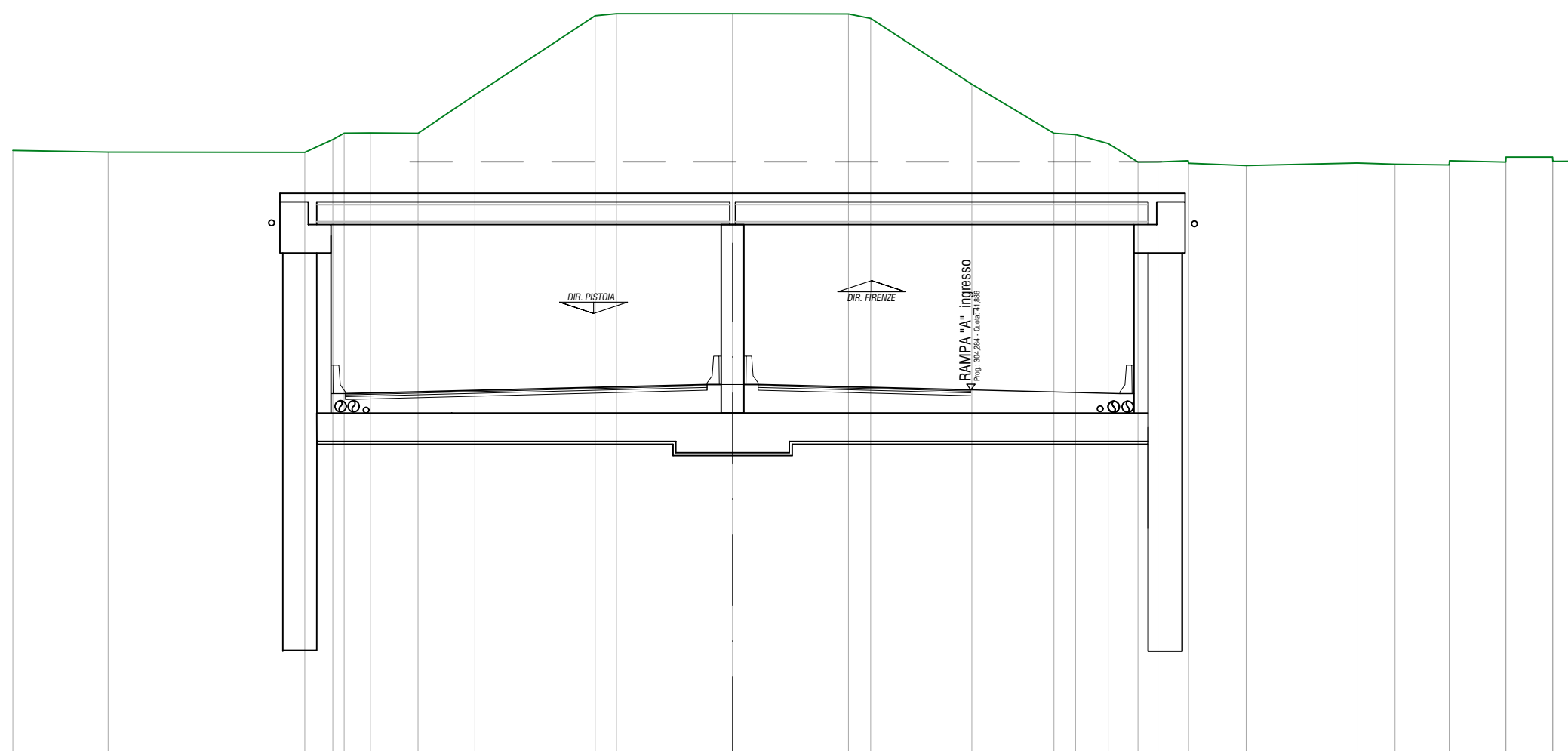
SEZIONE N.: 23
 DIST.PROG.: 489,650
 DIST.PREC.: 11,009
 DIST.SUCC.: 10,350

A

B

SCALA 1:200

QT.RIF. 29,000



QUOTE TERRENO

50,32 50,26 50,26 50,71 50,93 50,94 50,93 52,28 55,07 55,14 55,14 55,13 54,97 52,65 50,93 50,88 50,56 49,91 49,92 49,96 49,87 49,79 49,88 49,84 49,81 49,96 49,91 50,09 50,09 49,94

DIST.PARZIALI TERRENO

3,36 6,93 0,98 0,92 1,68 2,01 4,24 0,75 4,09 4,09 0,78 3,57 2,90 0,76 1,15 1,05 0,70 1,07 2,03 3,91 1,34 1,91 1,98 1,64

QUOTE FONDO SOLETTONE

40,07 40,07 40,07 40,07 40,07

DIST.PARZIALI FONDO SOLETTONE

13,35 0,90 0,90 13,35

QUOTE FINITO

41,75 41,80 42,06 42,07 42,07 42,07 42,06 41,89 41,89 41,76

DIST. PARZIALI FINITO

1,750 10,500 0,900 0,900 7,000 5,250

C

1

2

3

4

SCAVI E BONIFICHE	
STERRO SECONDA FASE	271,889 m ²
STERRO PRIMA FASE	94,736 m ²
SOVRASTRUTTURA STRADALE	
STRATO DI USURA	23,477 m
STRATO DI BINDER	23,477 m
STRATO DI BASE	23,477 m
STRATO DI FONDAZIONE	15,910 m ²

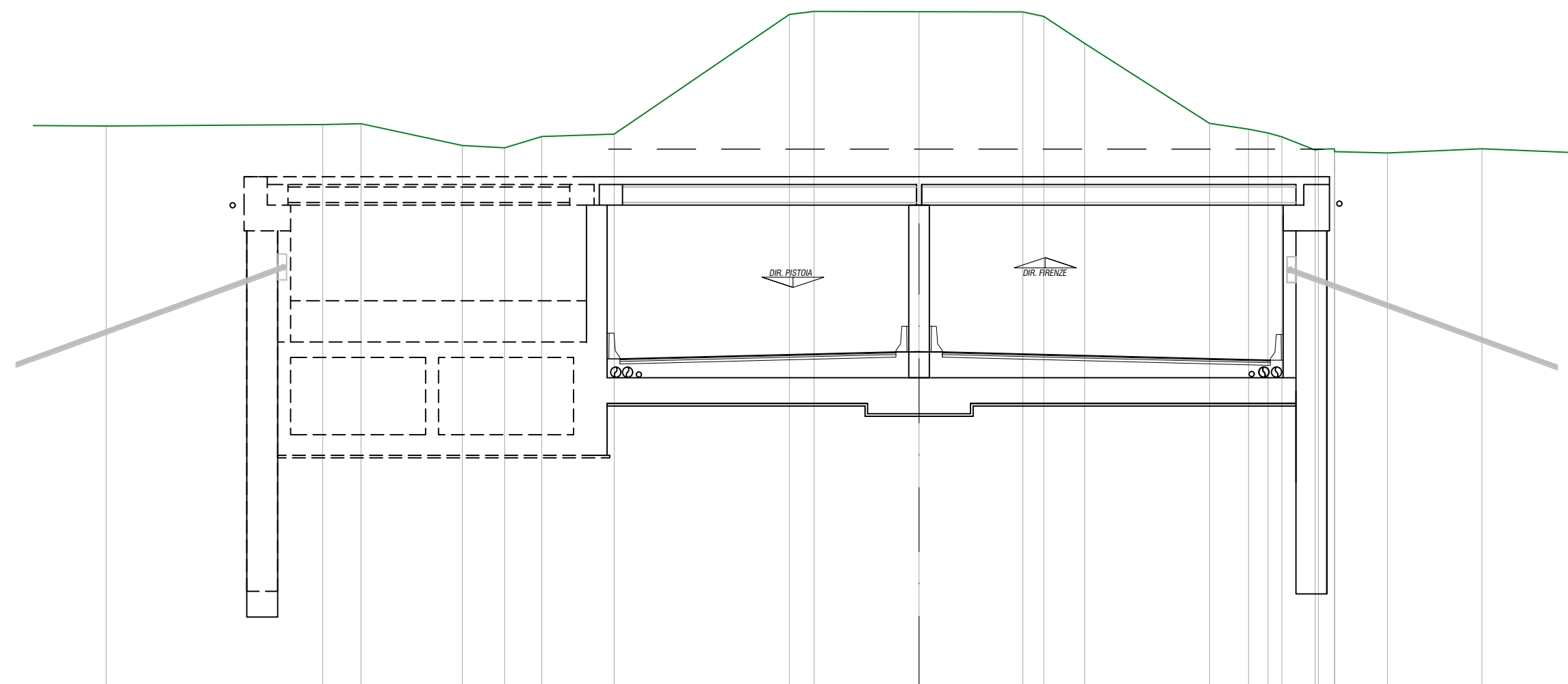
SEZIONE N.: 27
 DIST.PROG.: 557,704
 DIST.PREC.: 7,704
 DIST.SUCC.: 25,326

A

B

SCALA 1:200

QT.RIF. 29,000



QUOTE TERRENO

50,78 50,84 50,87 50,02 49,94 50,37 50,47 55,11 55,24 55,22 55,21 55,04 53,99 50,88 50,66 50,51 50,36 49,85 49,88 49,90 49,79 49,74 49,90 49,75 49,91 49,93

DIST.PARZIALI TERRENO

8,42 1,48 3,94 1,65 1,44 2,81 6,81 0,95 4,08 4,03 0,82 1,59 4,85 1,52 0,75 1,30 0,62 2,06 3,67 3,51

QUOTE FONDO SOLETTONE

40,01 40,01 40,01 40,01 40,01 40,01

DIST.PARZIALI FONDO SOLETTONE

11,33 13,35

QUOTE FINITO

41,74 41,78 41,99 42,01 42,01 42,01 41,99 41,73 41,69

DIST. PARZIALI FINITO

1,750 8,477 0,900 0,900 10,500 1,750

C

1

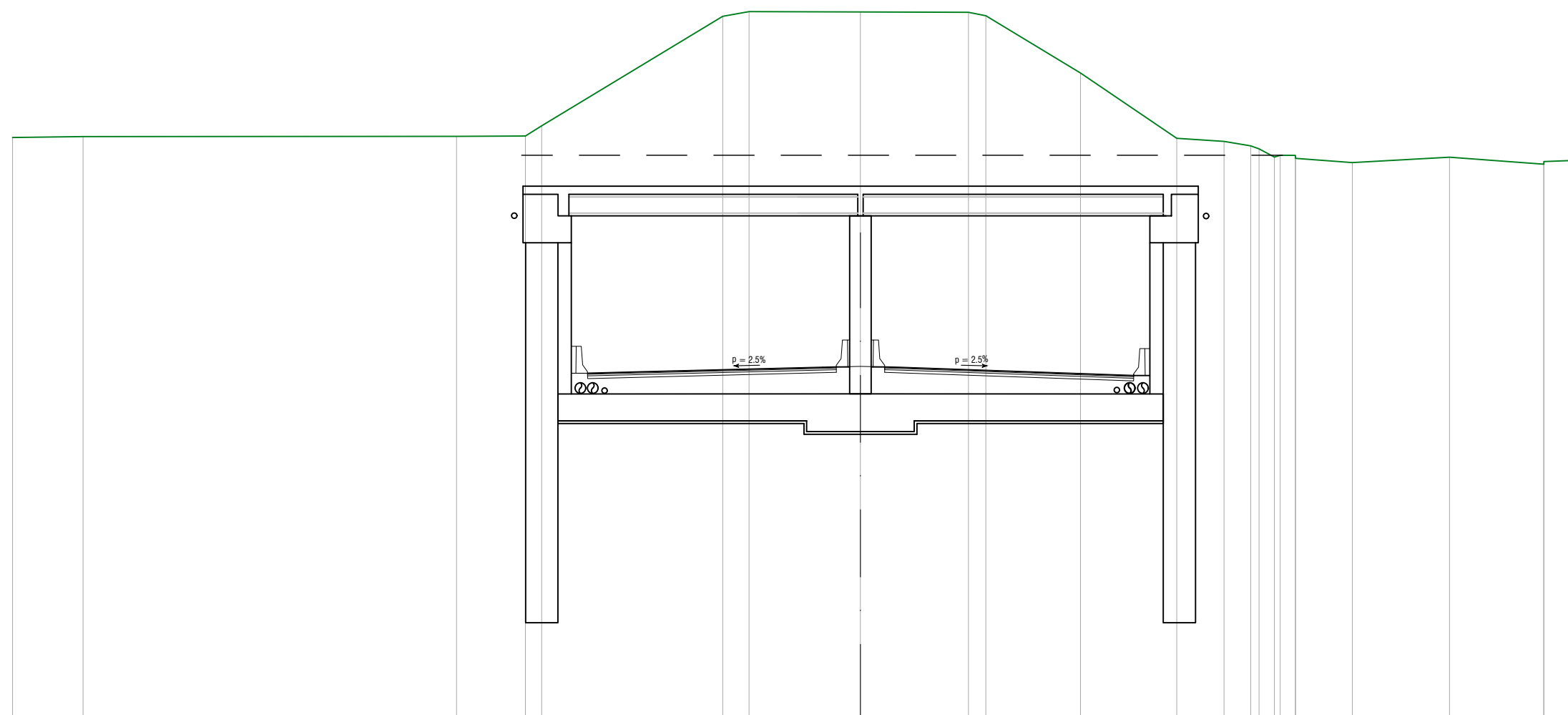
2

3

4

SCAVI E BONIFICHE	
STERRO SECONDA FASE	222,041 m ²
STERRO PRIMA FASE	96,362 m ²
SOVRASTRUTTURA STRADALE	
STRATO DI USURA	18,504 m
STRATO DI BINDER	18,504 m
STRATO DI BASE	18,504 m
STRATO DI FONDAZIONE	13,337 m ²

SEZIONE N.: 28
 DIST.PROG.: 607,671
 DIST.PREC.: 24,640
 DIST.SUCC.: 17,329



SCALA 1:200

QT.RIF. 29,000

QUOTE TERRENO

50,62 50,65 50,66 50,68 51,05 55,12 55,30 55,29 55,27 55,14 53,02 50,59 50,48 50,31 50,20 49,89 49,96 49,85 49,69 49,89 49,63 49,73 49,77 49,76

DIST.PARZIALI TERRENO

2,62 13,88 2,56 6,74 0,98 4,14 4,02 0,65 3,52 3,58 1,76 0,99 0,99 2,11 3,61 3,50 1,14 1,14 1,14 1,14

QUOTE FONDO SOLETTONE

40,09 40,09 40,09 40,09 40,09

DIST.PARZIALI FONDO SOLETTONE

9,85 0,90 0,90 9,86

QUOTE FINITO

41,86 41,91 42,08 42,09 42,09 42,09 42,08 41,91 41,86

DIST. PARZIALI FINITO

1,750 7,000 0,900 0,900 7,000 1,750

A

B

C

1

2

3

4

SCAVI E BONIFICHE	
STERRO SECONDA FASE	223,001 m ²
STERRO PRIMA FASE	90,851 m ²
SOVRASTRUTTURA STRADALE	
STRATO DI USURA	18,500 m
STRATO DI BINDER	18,500 m
STRATO DI BASE	18,500 m
STRATO DI FONDAZIONE	13,334 m ²

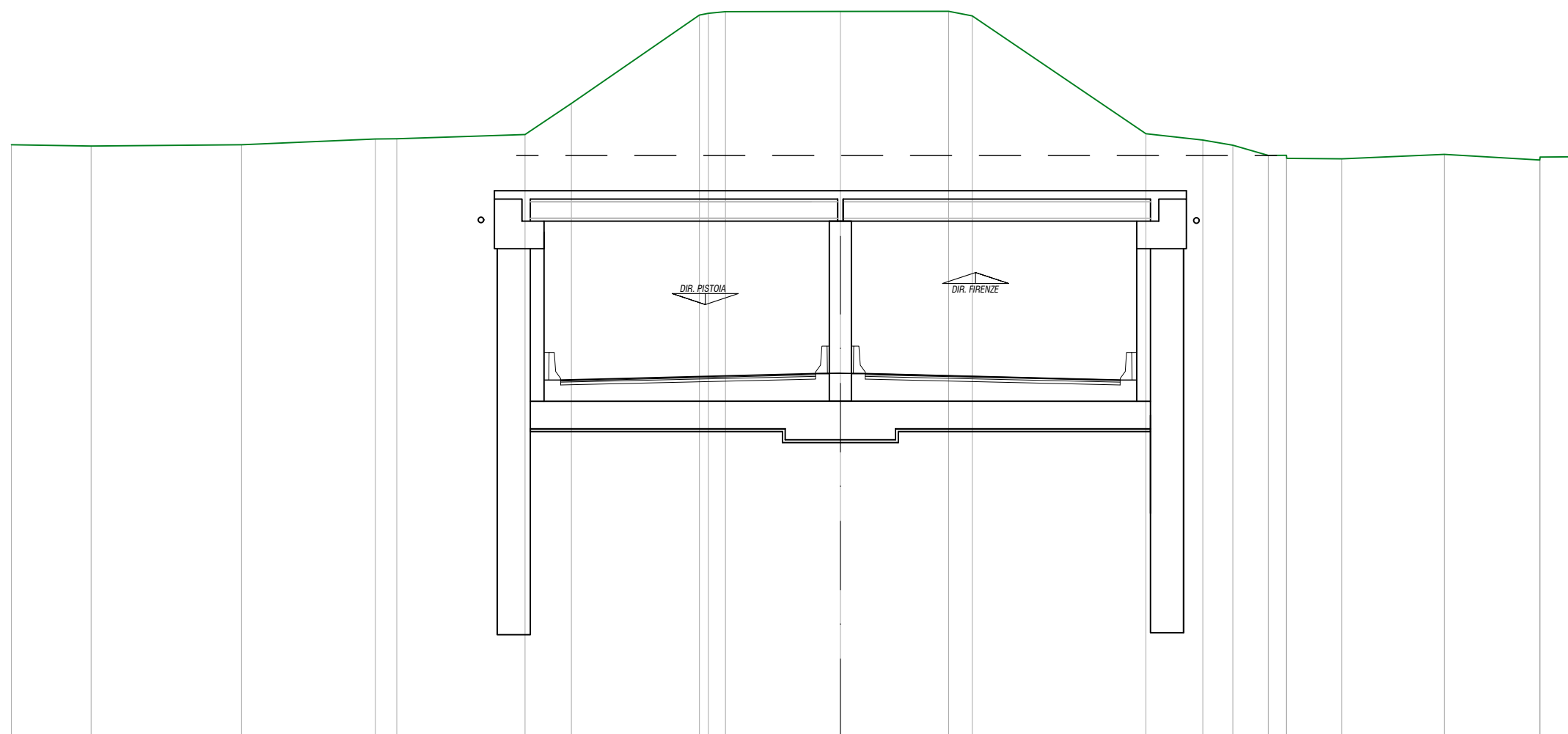
SEZIONE N.: 30
 DIST.PROG.: 650,000
 DIST.PREC.: 25,000
 DIST.SUCC.: 25,000

A

B

SCALA 1:200

QT.RIF. 29,000



QUOTE TERRENO

50,48 50,43 50,48 50,69 50,70 50,85 51,98 55,18 55,25 55,31 55,31 55,32 55,15 50,88 50,65 50,46 50,09 50,10 49,99 49,97 50,13 49,93 50,03 50,04 50,02

DIST.PARZIALI TERRENO

2,89 5,45 4,85 0,78 4,65 1,68 4,64 0,62 4,17 3,93 0,86 6,30 2,07 1,09 1,29 0,66 2,00 3,72 3,46 1,04 1,04 1,04

QUOTE FONDO SOLETTONE

40,18 40,18 40,18 40,18 40,18

DIST.PARZIALI FONDO SOLETTONE

9,85 0,90 0,90 9,85

QUOTE FINITO

41,95 41,99 42,17 42,18 42,18 42,18 42,17 41,99 41,95

DIST. PARZIALI FINITO

1,750 7,000 0,900 0,900 7,000 1,750

C

1

2

3

4

SCAVI E BONIFICHE	
STERRO SECONDA FASE	221,947 m ²
STERRO PRIMA FASE	98,193 m ²
SOVRASTRUTTURA STRADALE	
STRATO DI USURA	18,500 m
STRATO DI BINDER	18,500 m
STRATO DI BASE	18,500 m
STRATO DI FONDAZIONE	13,334 m ²

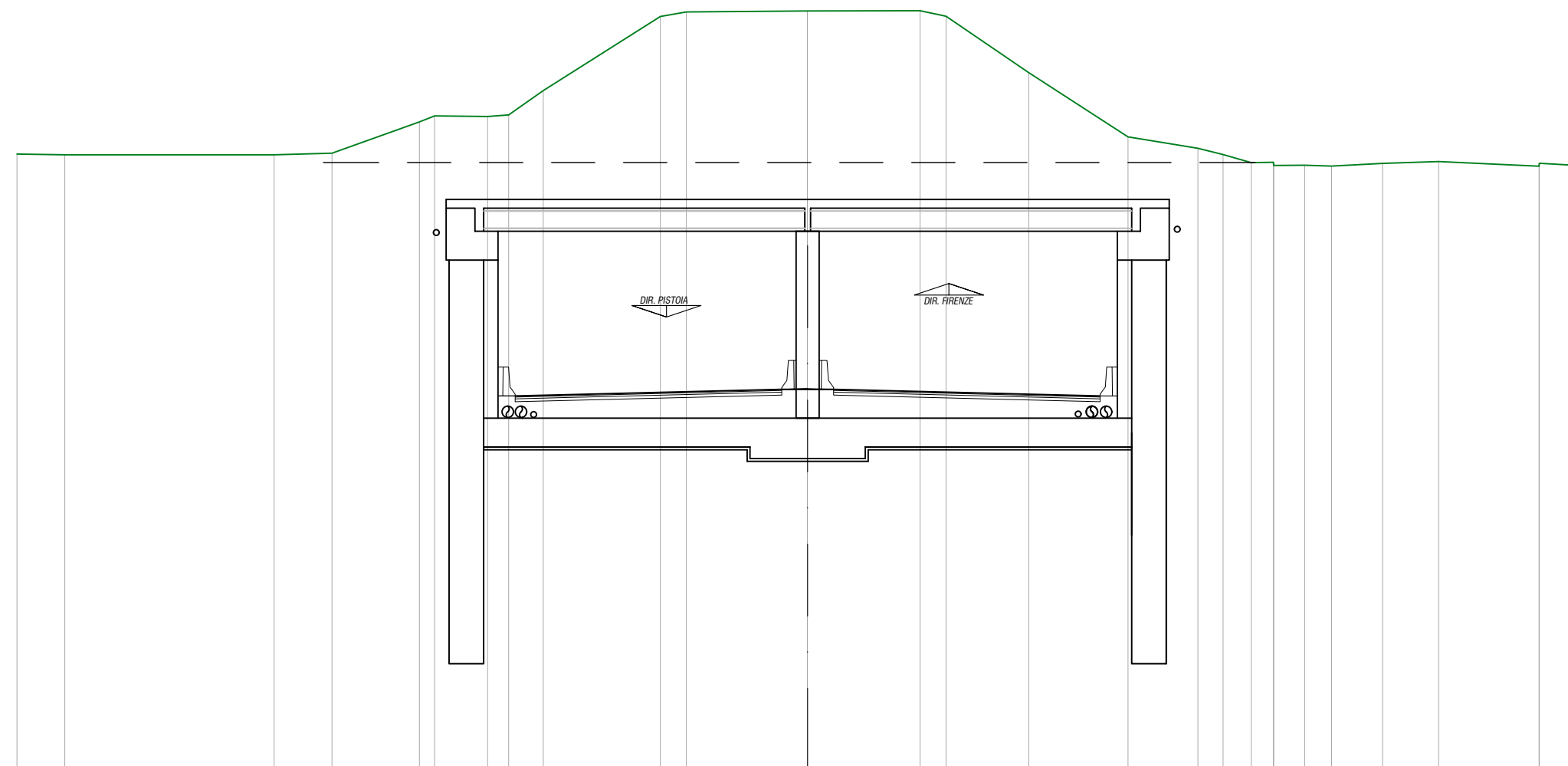
SEZIONE N.: 31
 DIST.PROG.: 675,000
 DIST.PREC.: 25,000
 DIST.SUCC.: 25,000

A

B

SCALA 1:200

QT.RIF. 29,000



QUOTE TERRENO

50,39 50,36 50,36 50,42 51,50 51,71 51,69 51,74 52,59 55,16 55,32 55,35 55,35 55,36 55,17 53,21 50,98 50,59 50,37 50,09 50,10 49,99 50,00 49,97 50,06 50,12 49,97 50,07 49,98

DIST.PARZIALI TERRENO

1,66 7,26 2,01 3,03 1,84 0,73 1,20 4,06 0,91 4,20 3,90 0,90 2,87 3,44 2,42 0,88 0,98 0,77 1,08 0,93 1,77 1,95 3,48 1,48

QUOTE FONDO SOLETTONE

40,23 40,23 40,23 40,23 40,23

DIST.PARZIALI FONDO SOLETTONE

9,85 0,90 0,90 9,85

QUOTE FINITO

42,00 42,04 42,22 42,23 42,23 42,23 42,22 42,04 42,00

DIST. PARZIALI FINITO

1,750 7,000 0,900 0,900 7,000 1,750

C

1

2

3

4

SCAVI E BONIFICHE	
STERRO SECONDA FASE	216,731 m ²
STERRO PRIMA FASE	105,068 m ²
SOVRASTRUTTURA STRADALE	
STRATO DI USURA	18,500 m
STRATO DI BINDER	18,500 m
STRATO DI BASE	18,500 m
STRATO DI FONDAZIONE	13,334 m ²

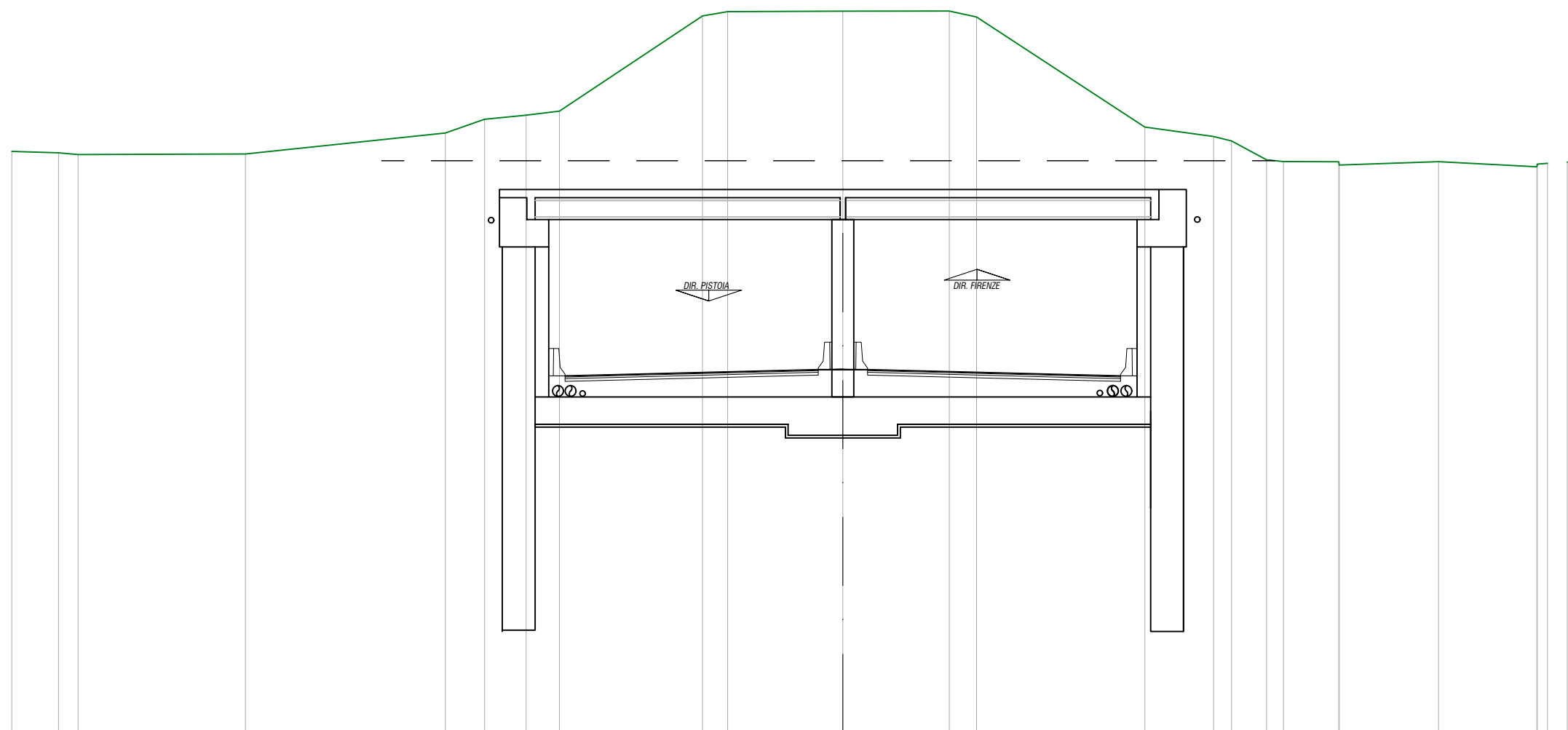
SEZIONE N.: 32
 DIST.PROG.: 700,000
 DIST.PREC.: 25,000
 DIST.SUCC.: 18,696

A

B

SCALA 1:200

QT.RIF. 29,000



QUOTE TERRENO

50,25 50,20 50,13 50,16 50,92 51,43 51,57 51,72 55,20 55,36 55,37 55,38 55,16 51,14 50,80 50,63 49,95 49,88 49,87 49,75 49,88 49,69 49,79 49,82 49,86 49,90

DIST.PARZIALI TERRENO

1,70 0,72 6,11 7,30 1,43 1,52 1,22 5,23 0,92 4,21 3,89 1,00 6,15 2,51 0,65 1,28 0,62 2,02 3,63 3,59 0,72 0,72 0,72 0,72 0,72

QUOTE FONDO SOLETTONE

40,28 40,28 40,28 40,28 40,28

DIST.PARZIALI FONDO SOLETTONE

9,85 0,90 0,90 9,85

QUOTE FINITO

42,05 42,09 42,27 42,28 42,28 42,28 42,27 42,09 42,05

DIST. PARZIALI FINITO

1,750 7,000 0,900 0,900 7,000 1,750

C

1

2

3

4

SCAVI E BONIFICHE	
STERRO SECONDA FASE	222,048 m ²
STERRO PRIMA FASE	115,987 m ²
SOVRASTRUTTURA STRADALE	
STRATO DI USURA	20,691 m
STRATO DI BINDER	20,691 m
STRATO DI BASE	20,691 m
STRATO DI FONDAZIONE	14,488 m ²

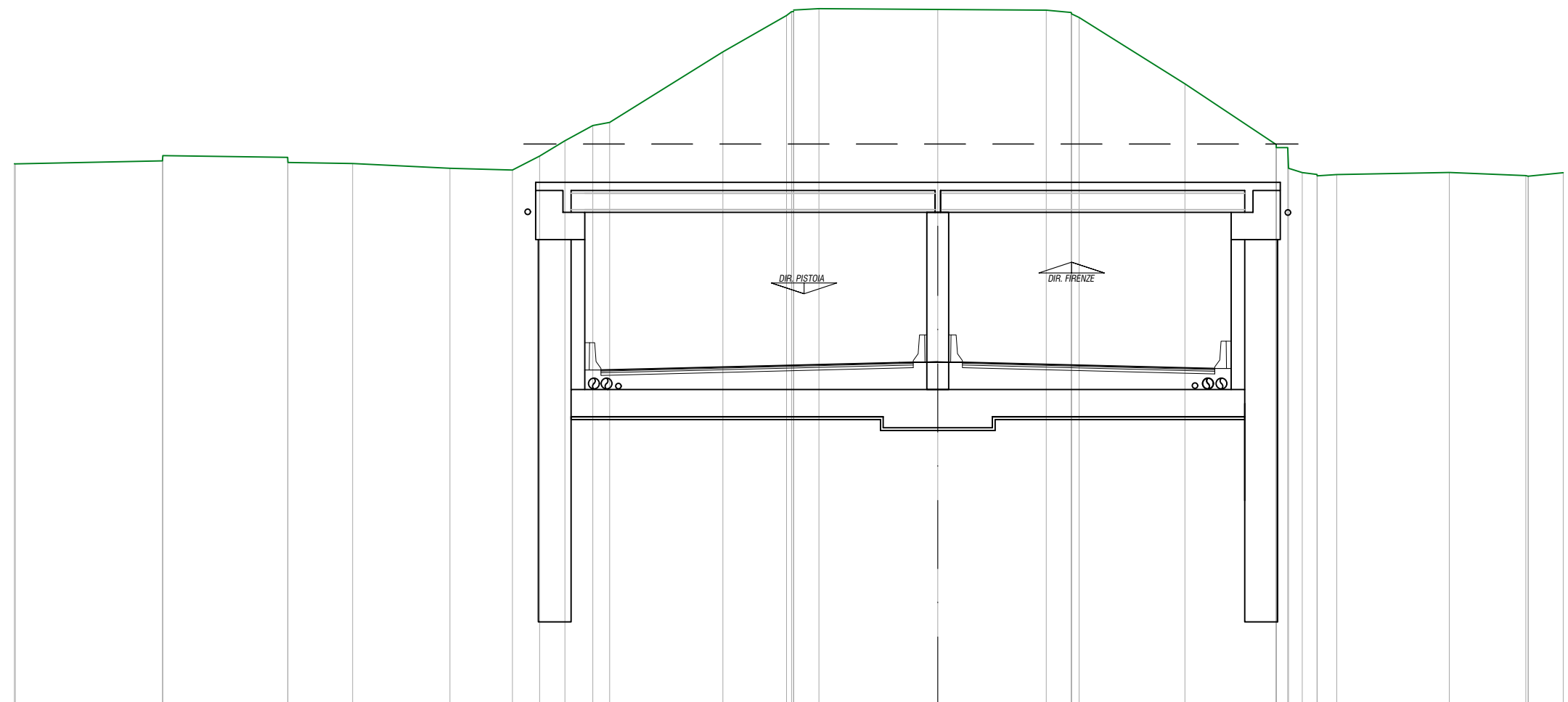
SEZIONE N.: 34
 DIST.PROG.: 750,000
 DIST.PREC.: 31,304
 DIST.SUCC.: 18,852

A

B

SCALA 1:200

QT.RIF. 30,000



QUOTE TERRENO	49,99 50,18	50,12 49,93	49,89	49,71	49,65 50,16	50,72	51,28 51,39	53,98	55,31 55,45 55,51 55,56	55,53	55,51 55,42 55,42 55,37 55,24	52,81	50,58 50,47 50,47 49,71 49,56 49,49 49,44 49,48	49,56	49,45 49,43 49,43 49,55			
DIST.PARZIALI TERRENO	4,57	2,37	3,57	2,29	0,99 0,93	1,02 0,62	4,15	2,33	0,93	4,36	3,98	0,91	3,88	3,35	0,71	4,12	2,80	1,28
QUOTE FONDO SOLETTONE	40,61																	
DIST.PARZIALI FONDO SOLETTONE	12,04								9,85									
QUOTE FINITO	42,32 42,37																	
DIST. PARZIALI FINITO	1,752		9,190						7,000				1,750					

C

1

2

3

4

SCAVI E BONIFICHE	
STERRO SECONDA FASE	253,994 m ²
STERRO PRIMA FASE	96,883 m ²
SOVRASTRUTTURA STRADALE	
STRATO DI USURA	23,800 m
STRATO DI BINDER	23,800 m
STRATO DI BASE	23,800 m
STRATO DI FONDAZIONE	16,559 m ²

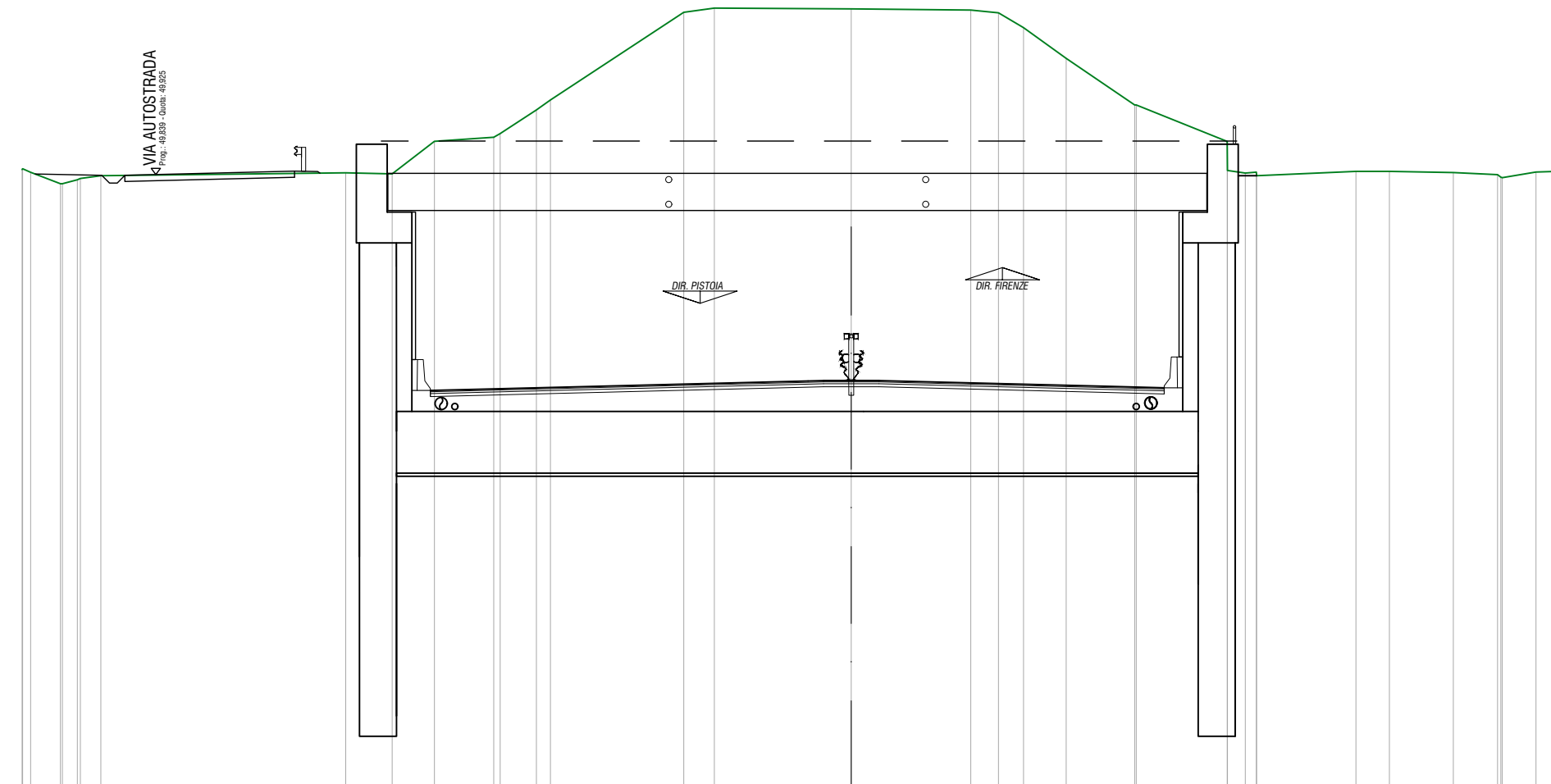
SEZIONE N.: 36
 DIST.PROG.: 779,472
 DIST.PREC.: 10,620
 DIST.SUCC.: 13,380

A

B

SCALA 1:200

QT.RIF. 30,000



C

QUOTE TERRENO	50,09 50,11 50,00 49,63 49,63 49,76 49,80 49,89	49,98	49,95	51,00	51,13 51,26 52,02 52,34	55,19 55,32	55,30	55,26 55,17 54,69 53,69	52,18 52,18	51,00 50,06 49,97 50,00 49,89	50,03 50,03	49,99	49,92 49,84 49,83 50,01 50,02				
DIST.PARZIALI TERRENO	0,96 0,66	7,94	1,51	1,37	1,92	1,17	4,33	0,99	4,44	3,87	0,90 0,81 1,38	2,23	2,95	3,22	1,08 2,08	1,43	1,09
QUOTE FONDO SOLETTONE			40,24					40,24 40,24 40,24		40,24							
DIST.PARZIALI FONDO SOLETTONE						13,35		0,90 0,90		9,85							
QUOTE FINITO			42,93	42,97				43,23 43,24 43,24 43,24 43,23		43,06	43,01						
DIST. PARZIALI FINITO			1,750		10,500			0,900 0,900		7,000	1,750						

1

2

3

4

SCAVI E BONIFICHE	
STERRO SECONDA FASE	250,299 m ²
STERRO PRIMA FASE	83,040 m ²
SOVRASTRUTTURA STRADALE	
STRATO DI USURA	23,800 m
STRATO DI BINDER	23,800 m
STRATO DI BASE	23,800 m
STRATO DI FONDAZIONE	16,559 m ²

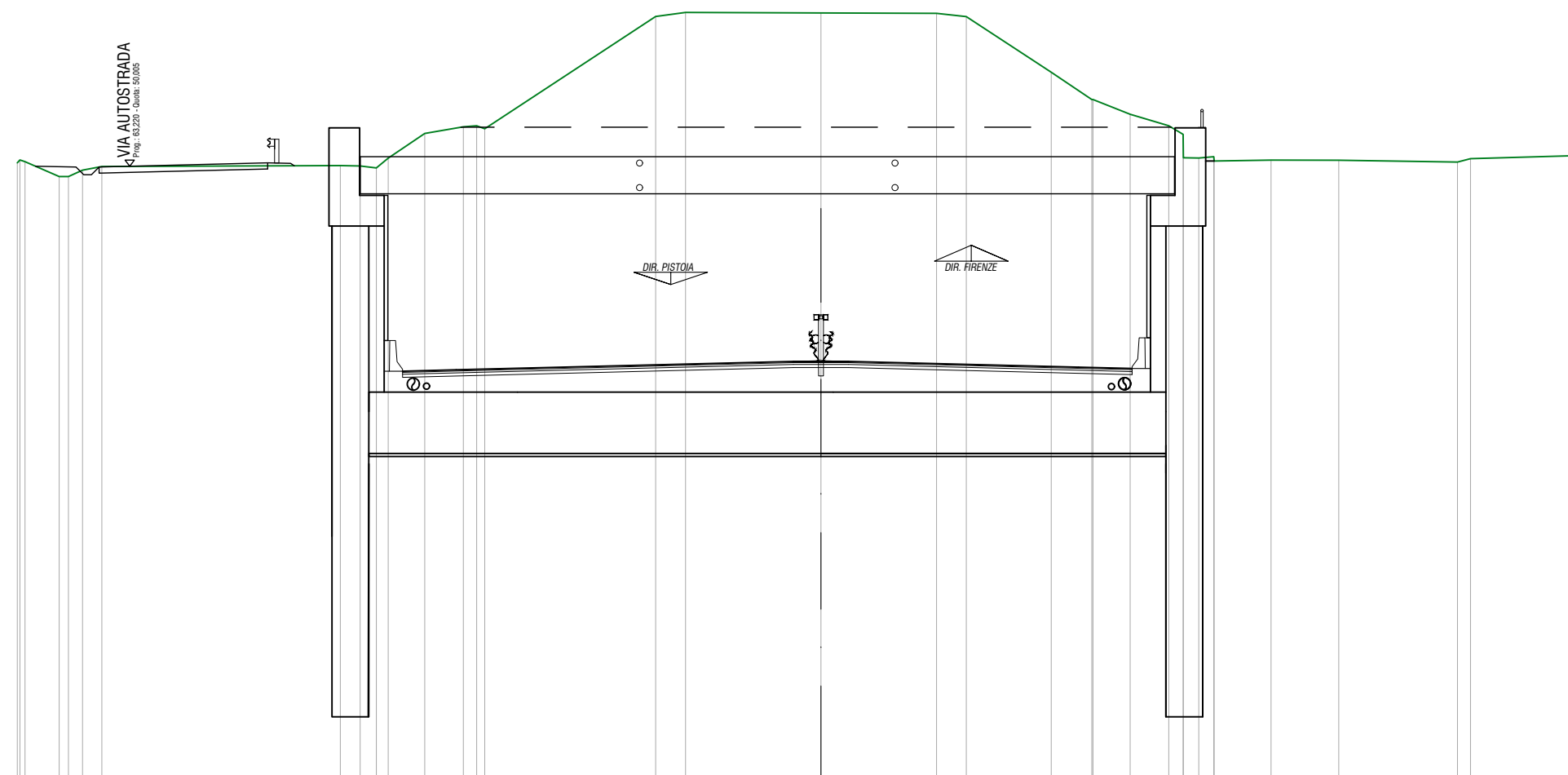
SEZIONE N.: 37
 DIST.PROG.: 792,852
 DIST.PREC.: 13,380
 DIST.SUCC.: 7,148

A

B

SCALA 1:200

QT.RIF. 30,000



QUOTE TERRENO

50,12 50,21 50,16 49,67 49,67 49,88 50,00 50,03 50,02 49,95 50,27 51,08 51,29 51,33 51,23 54,89 55,02 55,00 54,99 54,89 53,07 52,18 52,18 51,70 51,33 51,05 50,28 50,28 50,32 50,18 50,21 50,20 50,14 50,26 50,36

DIST.PARZIALI TERRENO

1,11 0,63 7,78 0,65 1,19 1,26 5,58 0,97 4,42 3,77 0,97 2,77 1,32 1,21 1,26 1,86 2,21 3,87 3,57

QUOTE FONDO SOLETTONE

40,65 40,65 40,65 40,65 40,65

DIST.PARZIALI FONDO SOLETTONE

13,35 9,85

QUOTE FINITO

43,33 43,37 43,63 43,65 43,65 43,65 43,63 43,46 43,41

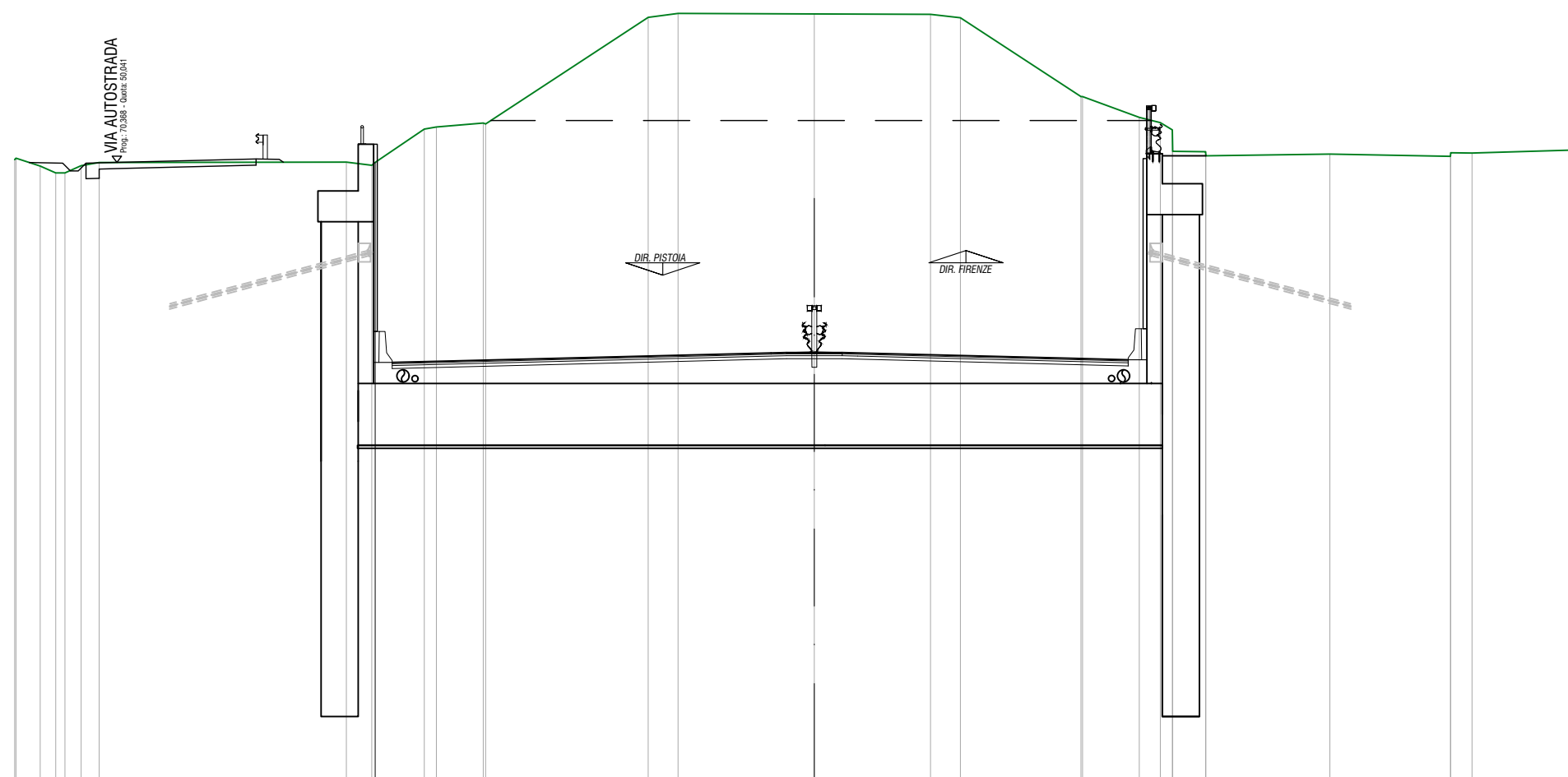
DIST. PARZIALI FINITO

1,750 10,500 0,900 0,900 7,000 1,750

C

SCAVI E BONIFICHE	
STERRO SECONDA FASE	246,826 m ²
STERRO PRIMA FASE	76,166 m ²
SOVRASTRUTTURA STRADALE	
STRATO DI USURA	23,800 m
STRATO DI BINDER	23,800 m
STRATO DI BASE	23,800 m
STRATO DI FONDAZIONE	16,559 m ²

SEZIONE N.: 38
 DIST.PROG.: 800,000
 DIST.PREC.: 7,148
 DIST.SUCC.: 25,080



SCALA 1:200

QT.RIF. 30,000

QUOTE TERRENO	50,13 50,18 49,92 49,70 49,93 50,04	50,05 49,95 50,04	51,12 51,19 51,31 51,28	54,73 54,86	54,84	54,83 54,72	52,17 52,17	51,50 51,33 51,09 50,40 50,38 50,25	50,31	50,24 50,35 50,34	50,44		
DIST.PARZIALI TERRENO	0,78 0,06 0,02 0,02 0,03 0,04	7,99	0,82 1,59 1,51	5,26	0,97	4,41 3,76	0,97	3,90	1,84	0,68 1,06	4,01	3,90	0,69 3,32
QUOTE FONDO SOLETTONE		40,89			40,89 40,89 40,89		40,89						
DIST.PARZIALI FONDO SOLETTONE			13,35		0,90 0,90		9,85						
QUOTE FINITO		43,57 43,62			43,88 43,89 43,89 43,88		43,70 43,66						
DIST. PARZIALI FINITO		1,750	10,500		0,900 0,900	7,000	1,750						

1

2

3

4

SCAVI E BONIFICHE	
STERRO SECONDA FASE	187,294 m ²
STERRO PRIMA FASE	45,736 m ²
SOVRASTRUTTURA STRADALE	
STRATO DI USURA	23,800 m
STRATO DI BINDER	23,800 m
STRATO DI BASE	23,800 m
STRATO DI FONDAZIONE	16,559 m ²

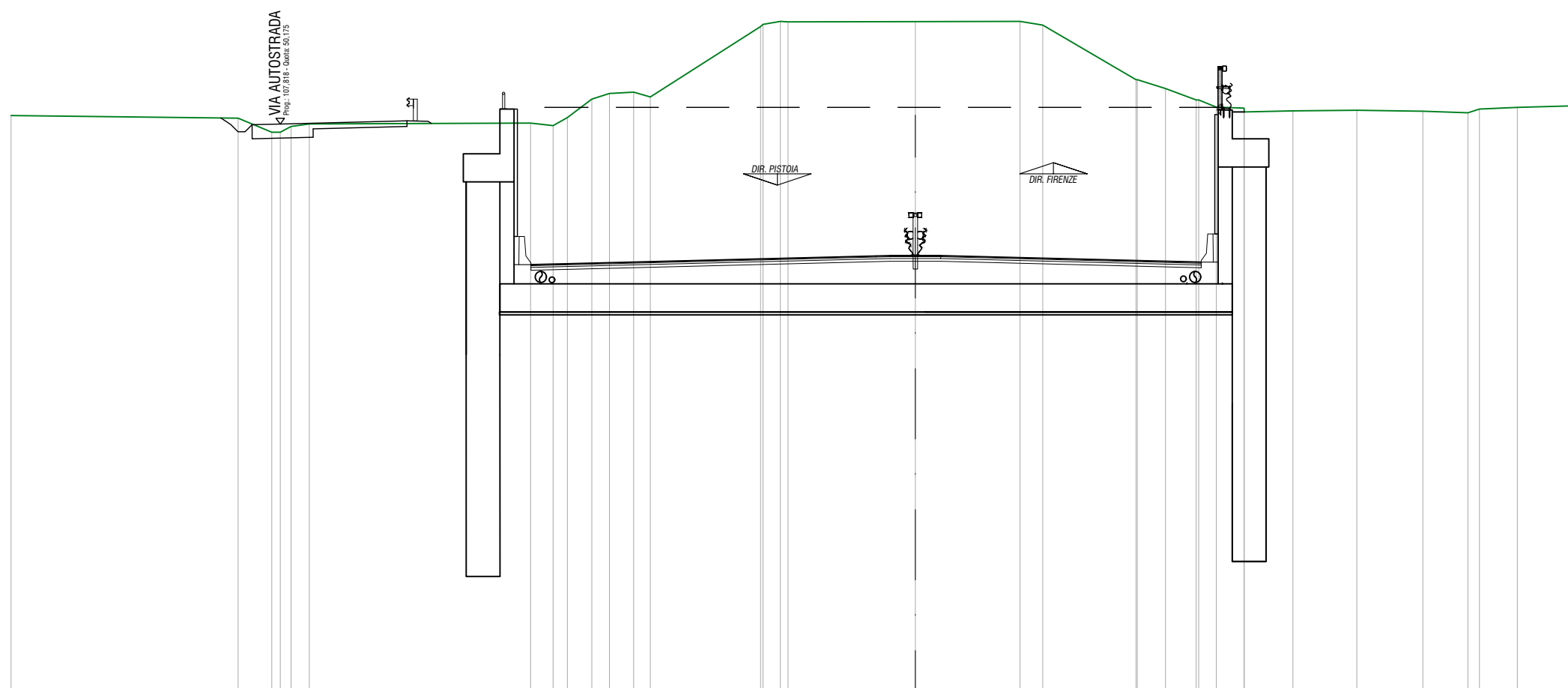
SEZIONE N.: 39 bis
 DIST.PROG.: 837,450
 DIST.PREC.: 12,370
 DIST.SUCC.: 12,550

A

B

SCALA 1:200

QT.RIF. 30,000



QUOTE TERRENO

50,48 50,38 49,88 49,88 50,09 50,18 50,21 50,12 50,40 51,06 51,26 51,31 51,13 53,64 53,71 53,82 53,80 53,81 53,82 53,69 51,75 51,75 51,44 51,03 51,03 50,77 50,74 50,60 50,64 50,66 50,63 50,57 50,71 50,77 50,83

DIST.PARZIALI TERRENO

8,06 1,20 0,65 7,86 0,80 0,87 0,62 0,86 3,91 0,62 4,52 3,71 0,81 3,31 1,00 1,09 0,63 0,98 1,73 2,27 2,35 1,60 1,34 2,31

QUOTE FONDO SOLETTONE

43,50 43,50 43,50 43,50 43,50

DIST.PARZIALI FONDO SOLETTONE

13,35 9,85

QUOTE FINITO

45,19 45,23 45,49 45,50 45,50 45,50 45,49 45,32 45,27

DIST. PARZIALI FINITO

1,750 10,500 0,900 0,900 7,000 1,750

C

1

2

3

4

SCAVI E BONIFICHE	
STERRO SECONDA FASE	169,808 m ²
STERRO PRIMA FASE	39,330 m ²
SOVRASTRUTTURA STRADALE	
STRATO DI USURA	23,800 m
STRATO DI BINDER	23,800 m
STRATO DI BASE	23,800 m
STRATO DI FONDAZIONE	16,559 m ²

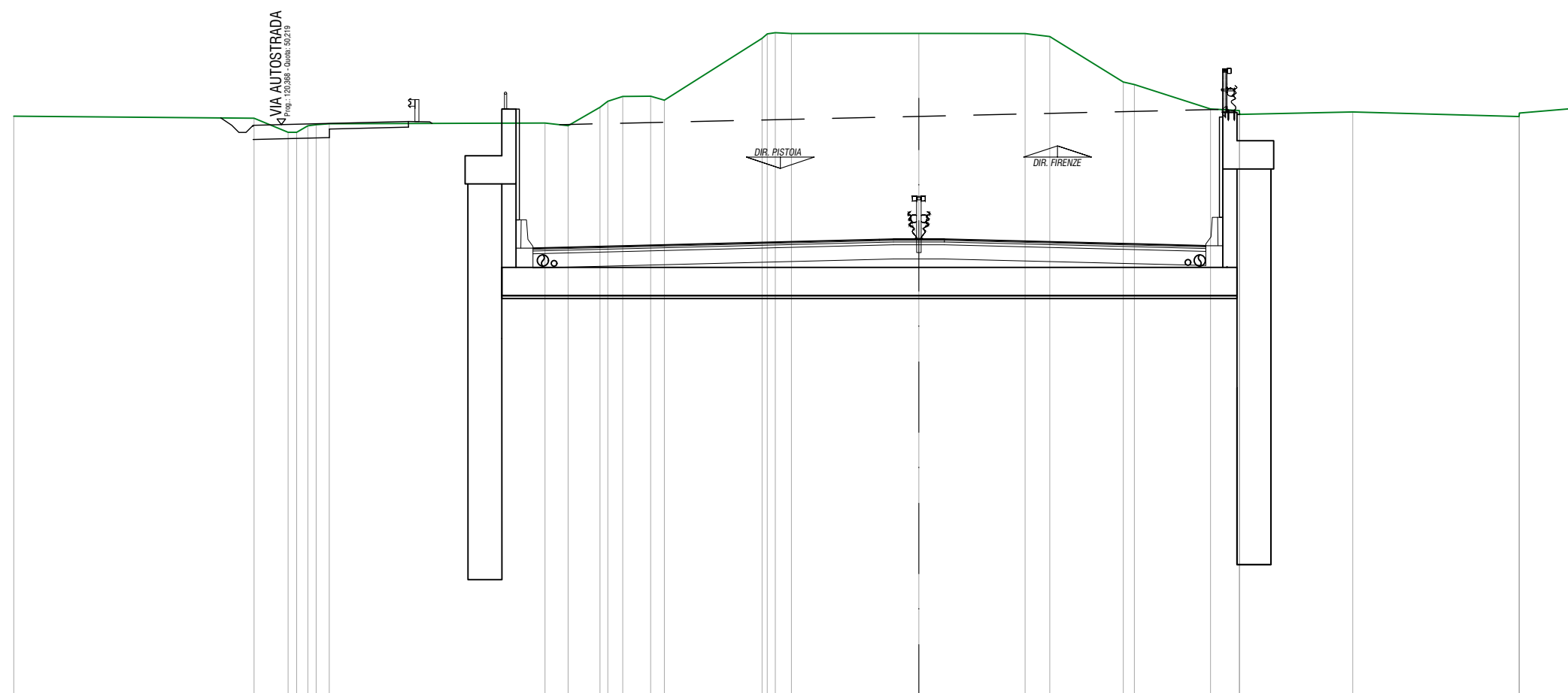
SEZIONE N.: 40
 DIST.PROG.: 850,000
 DIST.PREC.: 12,550
 DIST.SUCC.: 25,000

A

B

SCALA 1:200

QT.RIF. 30,000



QUOTE TERRENO

50,52 50,45 49,95 49,95 50,18 50,22 50,25 50,28 50,18 50,83 51,05 51,22 51,23 51,08 53,27 53,43 53,47 53,44 53,45 53,44 53,34 51,73 51,64 50,77 50,72 50,58 50,67 50,51 50,63 50,81

DIST.PARZIALI TERRENO

8,50 1,21 0,00 0,00 0,00 0,00 0,00 7,63 0,82 1,13 0,99 0,00 0,00 3,46 0,00 0,00 0,00 0,00 4,51 3,76 0,87 2,60 2,69 1,02 4,00 5,88 2,11

QUOTE PROGETTO

45,13 45,47 45,47 45,47 45,24 45,94 45,94

DIST.PARZIALI PROGETTO

13,35 0,90 0,90 9,85

QUOTE FINITO

45,85 45,89 46,15 46,17 46,17 46,17 46,15 45,98 45,94

DIST. PARZIALI FINITO

1,750 10,500 0,900 0,900 7,000 1,750

C

1

2

3

4

SCAVI E BONIFICHE	
STERRO SECONDA FASE	134,298 m ²
STERRO PRIMA FASE	28,479 m ²
SOVRASTRUTTURA STRADALE	
STRATO DI USURA	23,800 m
STRATO DI BINDER	23,800 m
STRATO DI BASE	23,800 m
STRATO DI FONDAZIONE	16,559 m ²

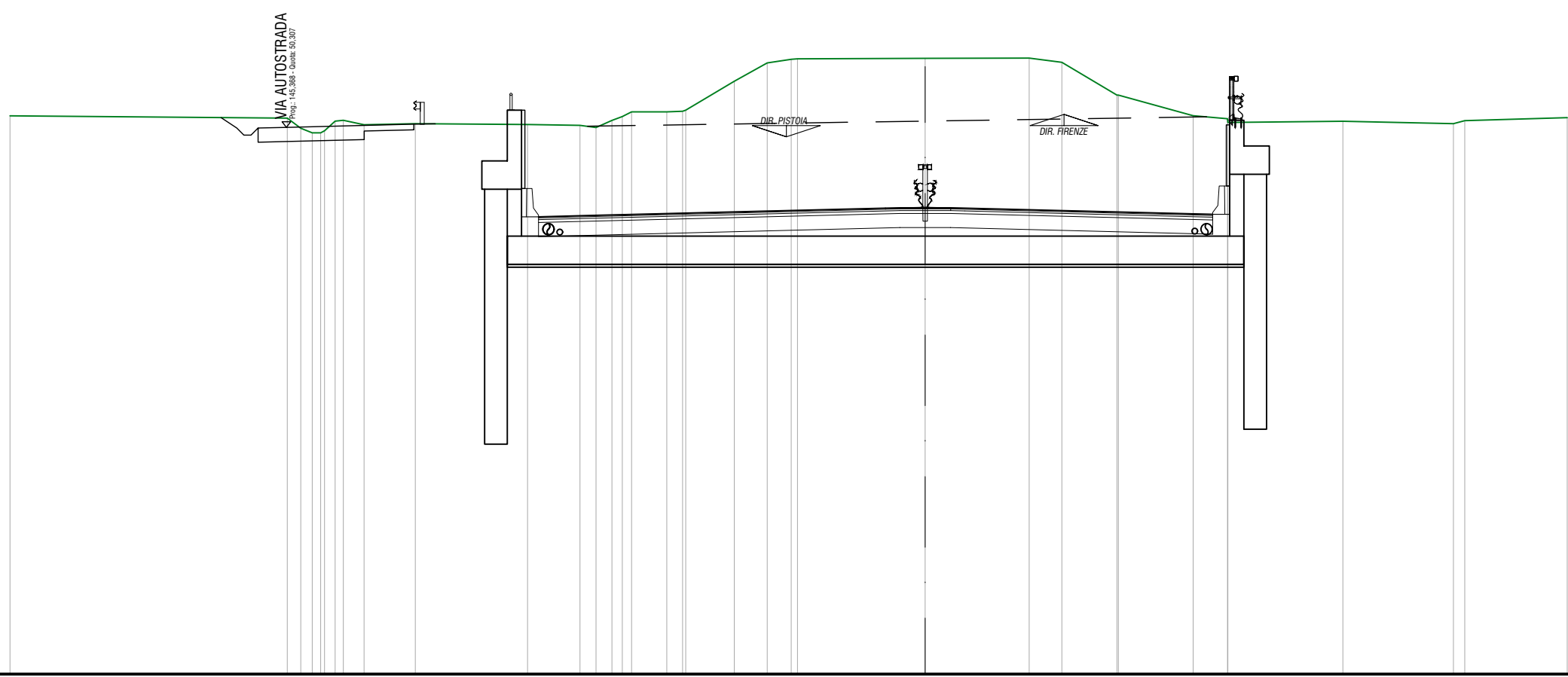
SEZIONE N.: 41
 DIST.PROG.: 875,000
 DIST.PREC.: 25,000
 DIST.SUCC.: 25,000

A

B

SCALA 1:200

QT.RIF. 31,000



C

QUOTE TERRENO	50,72	50,63	50,28	50,11	50,11	50,18	50,52	50,56	50,40	50,44	50,41	50,38	50,30	50,55	50,69	50,85	50,86	50,88	50,91	51,94	52,58	52,71	52,73	52,74	52,75	52,60	51,44	51,44	50,72	50,61	50,48	50,52	50,44	50,54	50,65
DIST.PARZIALI TERRENO		9,79			0,73	1,81	3,96				1,86				1,24		1,71	1,16	0,85		4,51	3,67		1,15	1,95	2,64	1,21	4,06	3,90		3,62				
QUOTE PROGETTO							46,43														46,77	46,77	46,77				46,54	47,24	47,24						
DIST.PARZIALI PROGETTO												13,35									0,90	0,90		9,85											
QUOTE FINITO							47,15				47,19										47,45	47,47	47,47	47,45			47,28	47,24							
DIST. PARZIALI FINITO							1,750					10,500									0,900	0,900		7,000		1,750									

1

2

3

4

SCAVI E BONIFICHE	
STERRO SECONDA FASE	67,818 m ²
STERRO PRIMA FASE	25,345 m ²
SOVRASTRUTTURA STRADALE	
STRATO DI USURA	23,397 m
STRATO DI BINDER	23,397 m
STRATO DI BASE	23,397 m
STRATO DI FONDAZIONE	11,999 m ²

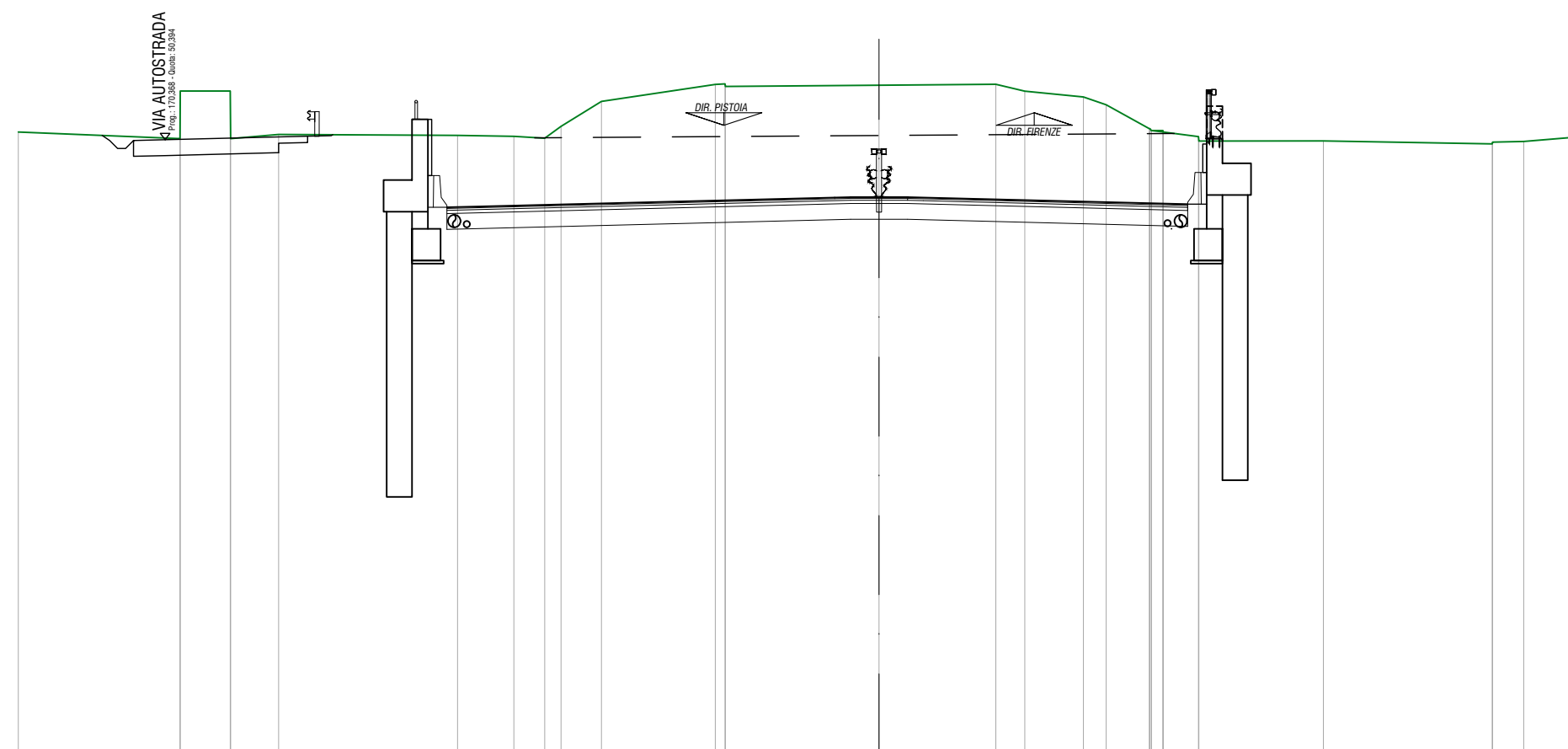
SEZIONE N.: 42
 DIST.PROG.: 900,000
 DIST.PREC.: 25,000
 DIST.SUCC.: 3,762

A

B

SCALA 1:200

QT.RIF. 31,000



QUOTE TERRENO

50,64 50,43 51,93 51,93 50,43 50,56 50,53 50,50 50,44 50,82 51,60 52,14 52,16 52,08 52,11 52,14 51,93 51,74 51,50 50,74 50,74 50,69 50,69 50,64 50,49 50,35 50,36 50,26 50,32 50,34 50,47

DIST.PARZIALI TERRENO

5,11 1,58 1,51 5,65 1,78 0,97 1,27 3,60 4,85 3,69 0,91 1,85 0,72 1,36 1,12 3,94 5,33 0,98 1,64

QUOTE PROGETTO

47,55 47,88 47,88 47,88 47,66 48,36 48,36

DIST.PARZIALI PROGETTO

13,35 0,90 0,90 9,45

QUOTE FINITO

48,26 48,31 48,57 48,58 48,58 48,58 48,57 48,39 48,36

DIST. PARZIALI FINITO

1,750 10,500 0,900 0,900 7,000 1,347

C

1

2

3

4

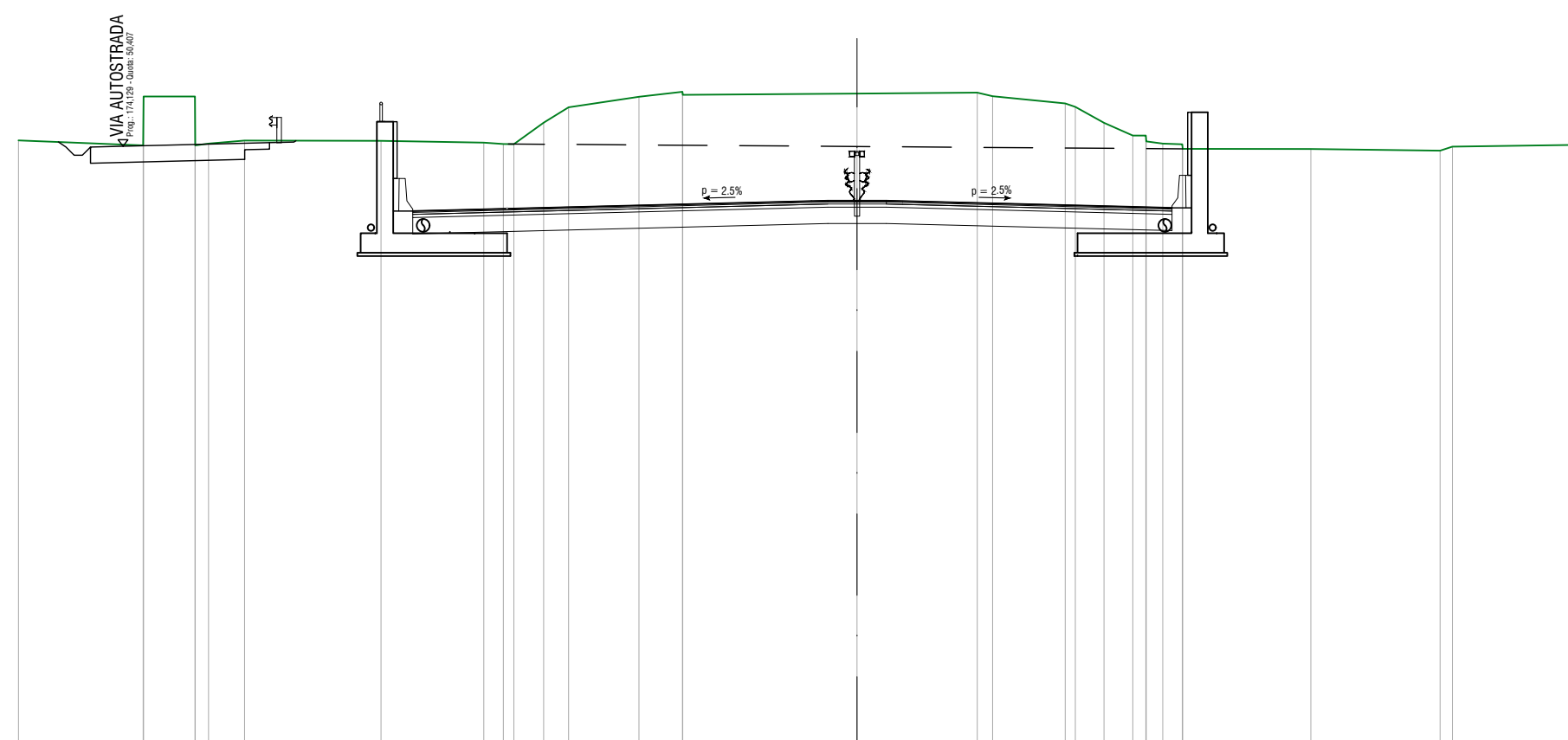
SCAVI E BONIFICHE	
STERRO SECONDA FASE	63,348 m ²
STERRO PRIMA FASE	24,858 m ²
SOVRASTRUTTURA STRADALE	
STRATO DI USURA	23,325 m
STRATO DI BINDER	23,325 m
STRATO DI BASE	23,325 m
STRATO DI FONDAZIONE	11,963 m ²

SEZIONE N.: 43
 DIST.PROG.: 903,762
 DIST.PREC.: 3,762
 DIST.SUCC.: 29,130

A

B

C



SCALA 1:200
 QT.RIF. 32,000

QUOTE TERRENO	50,59	50,43	51,93	51,93	50,43	50,49	50,58	50,57	50,52	50,48	50,47	51,13	51,60	51,93	52,08	51,99	52,03	52,06	51,94	51,72	51,62	51,13	50,73	50,73	50,55	50,49	50,47	50,33	50,32	50,27	50,39	50,45
DIST.PARZIALI TERRENO	3,83	1,58	1,11	4,19	3,16	0,92	0,77	2,16	1,33	5,35	3,69	2,23	0,88	0,89	3,94	3,97	3,61															
QUOTE PROGETTO					47,70												48,03	48,03	48,03						47,81							
DIST.PARZIALI PROGETTO								12,75									0,90	0,90		8,78												
QUOTE FINITO					48,41	48,46											48,72	48,73	48,73	48,73	48,72				48,55	48,51						
DIST. PARZIALI FINITO					1,750			10,500									0,900	0,900		7,001				1,275								

1

2

3

4

SCAVI E BONIFICHE	
STERRO SECONDA FASE	36,096 m ²
STERRO PRIMA FASE	20,320 m ²
SOVRASTRUTTURA STRADALE	
STRATO DI USURA	22,853 m
STRATO DI BINDER	22,853 m
STRATO DI BASE	22,853 m
STRATO DI FONDAZIONE	11,726 m ²

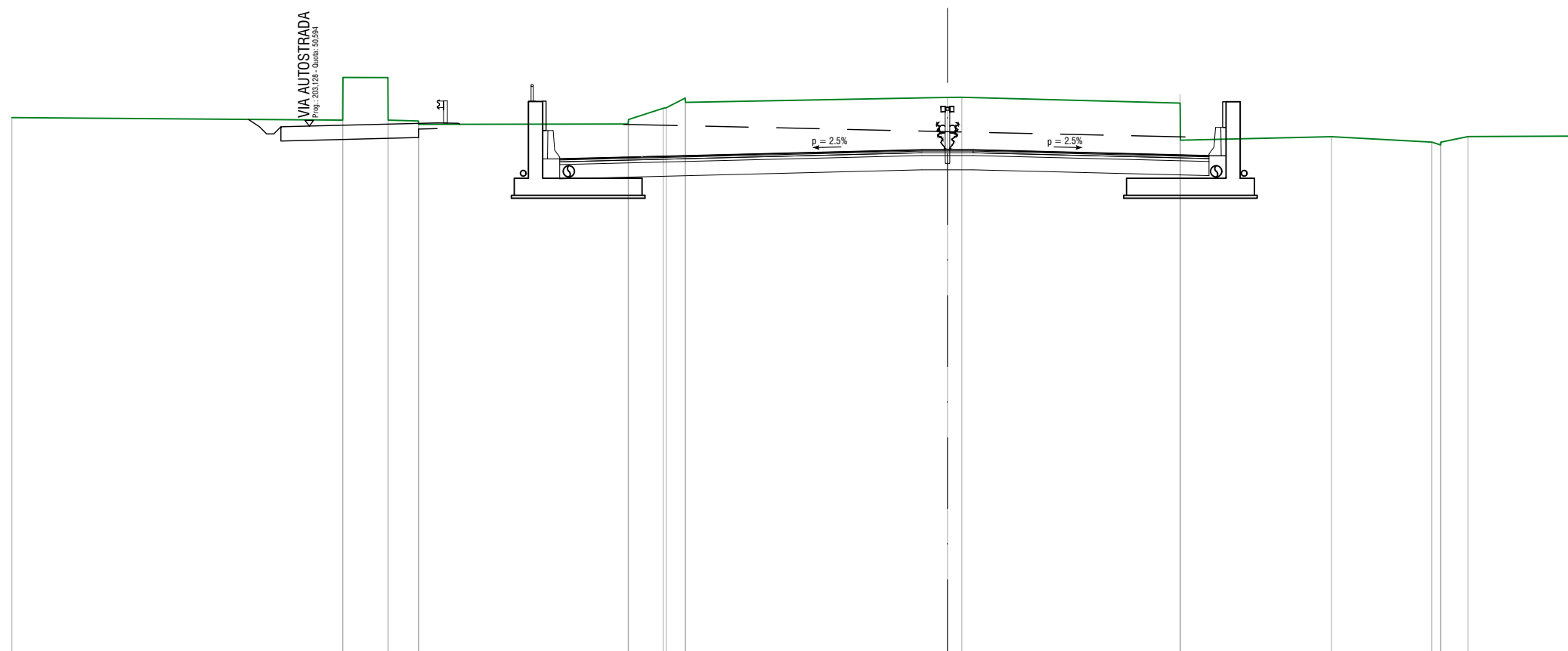
SEZIONE N.: 44
 DIST.PROG.: 932,891
 DIST.PREC.: 29,130
 DIST.SUCC.: 17,109

A

B

SCALA 1:200

QT.RIF. 32,000



QUOTE TERRENO

50,89			50,81	52,31	52,30	50,80	50,77	50,65		50,66	50,82	51,22	51,24	51,58	51,43		51,60	51,61		51,40	50,10		50,22		50,03	49,93	50,03	50,22		50,24
-------	--	--	-------	-------	-------	-------	-------	-------	--	-------	-------	-------	-------	-------	-------	--	-------	-------	--	-------	-------	--	-------	--	-------	-------	-------	-------	--	-------

DIST.PARZIALI TERRENO

	11,64		1,58	1,06		7,38				1,22	0,67		9,22				7,68			5,32			3,53		0,96		3,93		
--	-------	--	------	------	--	------	--	--	--	------	------	--	------	--	--	--	------	--	--	------	--	--	------	--	------	--	------	--	--

QUOTE PROGETTO

						48,72											49,06	49,06	49,06				48,85						
--	--	--	--	--	--	-------	--	--	--	--	--	--	--	--	--	--	-------	-------	-------	--	--	--	-------	--	--	--	--	--	--

DIST.PARZIALI PROGETTO

											12,75						0,90	0,90	0,90				8,30						
--	--	--	--	--	--	--	--	--	--	--	-------	--	--	--	--	--	------	------	------	--	--	--	------	--	--	--	--	--	--

QUOTE FINITO

						49,44	49,48										49,74	49,76	49,76	49,76	49,74			49,57	49,55					
--	--	--	--	--	--	-------	-------	--	--	--	--	--	--	--	--	--	-------	-------	-------	-------	-------	--	--	-------	-------	--	--	--	--	--

DIST. PARZIALI FINITO

							1,750										0,900	0,900					7,001		0,802					
--	--	--	--	--	--	--	-------	--	--	--	--	--	--	--	--	--	-------	-------	--	--	--	--	-------	--	-------	--	--	--	--	--

C

1

2

3

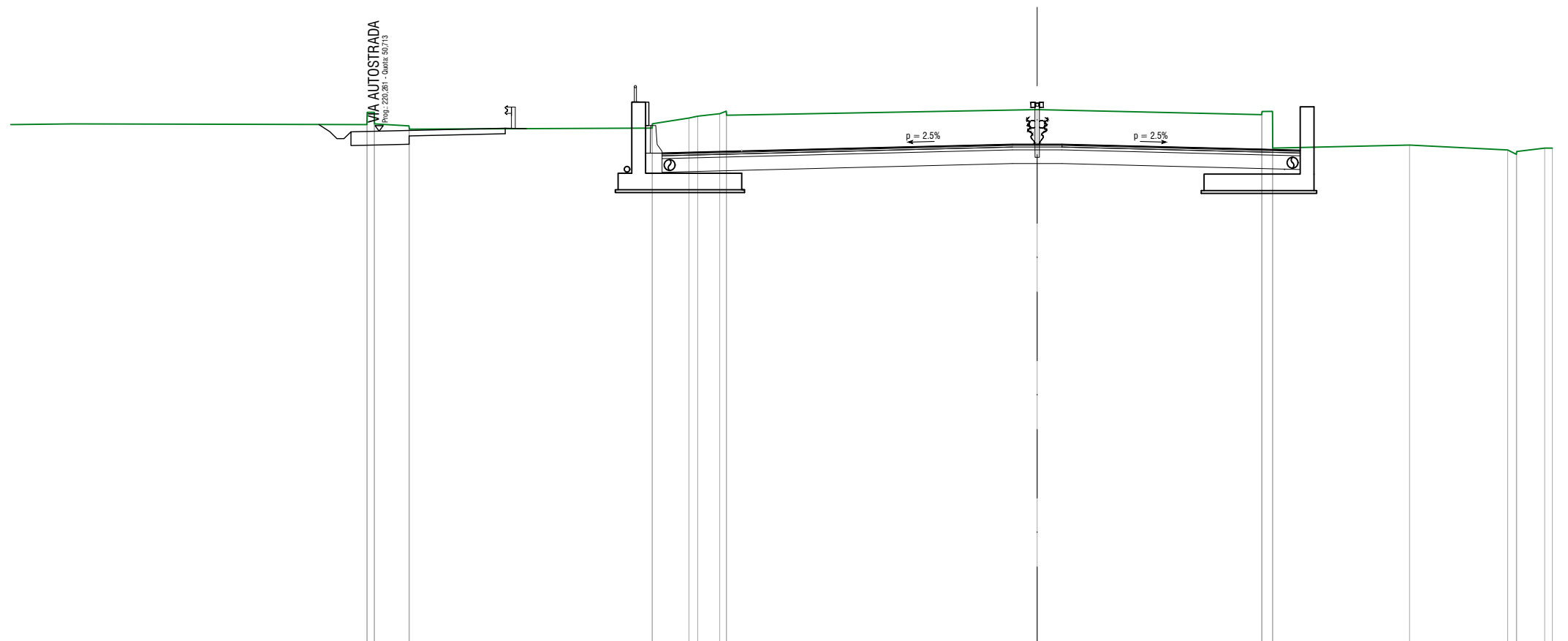
4

SCAVI E BONIFICHE	
STERRO SECONDA FASE	45,662 m ²
SOVRASTRUTTURA STRADALE	
STRATO DI USURA	23,217 m
STRATO DI BINDER	23,217 m
STRATO DI BASE	23,217 m
STRATO DI FONDAZIONE	11,909 m ²

SEZIONE N.: 45
 DIST.PROG.: 950,000
 DIST.PREC.: 17,109
 DIST.SUCC.: 12,021

A

B



SCALA 1:200

QT.RIF. 32,000

QUOTE TERRENO		50,95 51,40 51,40 50,98 50,91 50,79		50,82 50,98 51,19 51,26 51,35 51,44 51,29		51,50		51,31 51,43 51,43 50,09		50,21		50,03 49,87 49,97 50,10 50,10
DIST.PARZIALI TERRENO		1,26	8,84	1,33 0,80	11,30		8,17	4,98	3,57	1,02		
QUOTE PROGETTO				49,23			49,53 49,53 49,53	49,32				
DIST.PARZIALI PROGETTO				12,75		0,90 0,90	8,67					
QUOTE FINITO				49,92 49,96		50,22 50,23 50,23 50,23 50,22		50,05 50,02				
DIST. PARZIALI FINITO				1,750	10,500	0,900 0,900	7,000	1,170				

C

1

2

3

4

SCAVI E BONIFICHE	
STERRO SECONDA FASE	39,280 m ²
SOVRASTRUTTURA STRADALE	
STRATO DI USURA	23,079 m
STRATO DI BINDER	23,079 m
STRATO DI BASE	23,079 m
STRATO DI FONDAZIONE	11,839 m ²

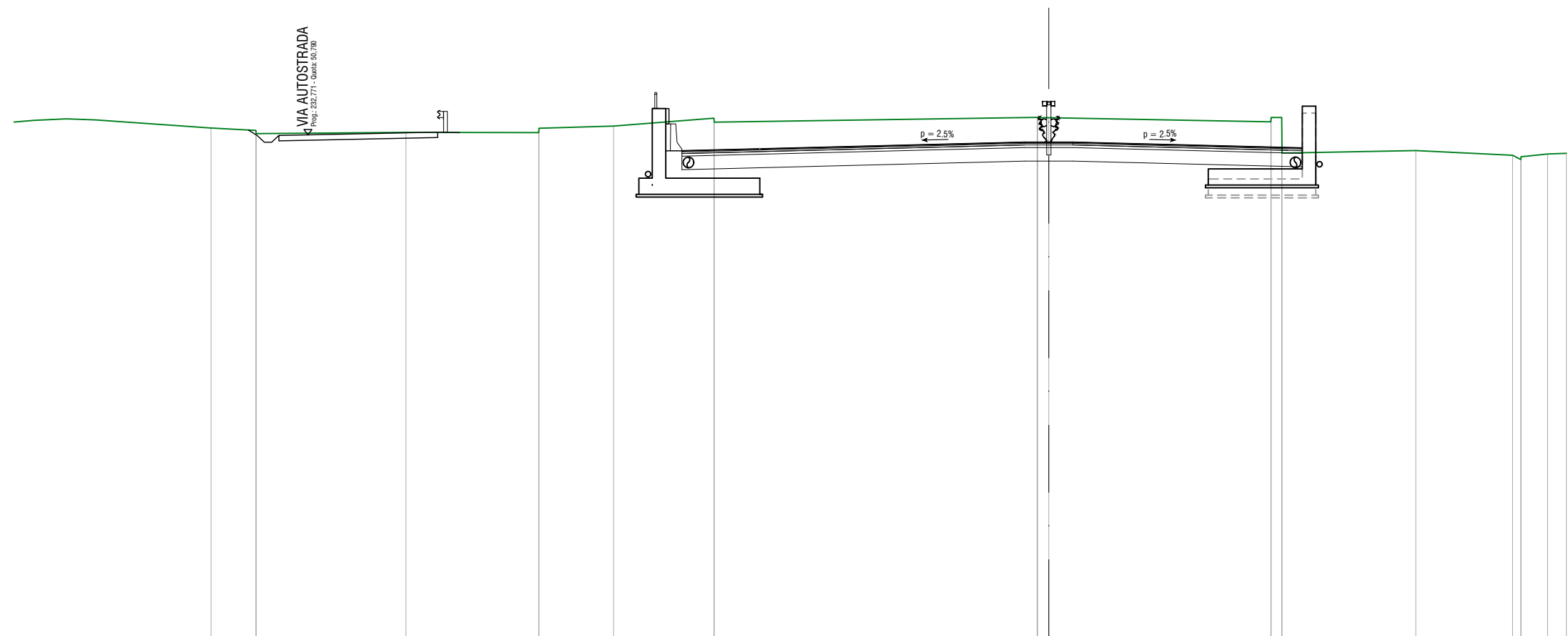
SEZIONE N.: 46
 DIST.PROG.: 962,021
 DIST.PREC.: 12,021
 DIST.SUCC.: 37,979

A

B

SCALA 1:200

QT.RIF. 32,000



QUOTE TERRENO

51,05 50,96 50,84 50,88 50,88 51,04 51,12 51,41 51,26 51,44 51,43 51,43 51,28 51,44 51,44 50,11 50,21 50,03 49,88 49,98 50,08 50,11

DIST.PARZIALI TERRENO

1,67 5,57 4,94 2,78 3,73 12,02 8,26 4,98 3,60 0,99 0,70

QUOTE PROGETTO

49,50 49,82 49,82 49,82 49,60

DIST.PARZIALI PROGETTO

12,75 0,90 0,90 8,53 49,60

QUOTE FINITO

50,20 50,24 50,50 50,52 50,52 50,52 50,50 50,33 50,30

DIST. PARZIALI FINITO

1,750 10,500 0,900 0,900 7,000 1,030

C

1

2

3

4

SEZIONE N.: 49
DIST.PROG.: 1039,955
DIST.PREC.: 18,808

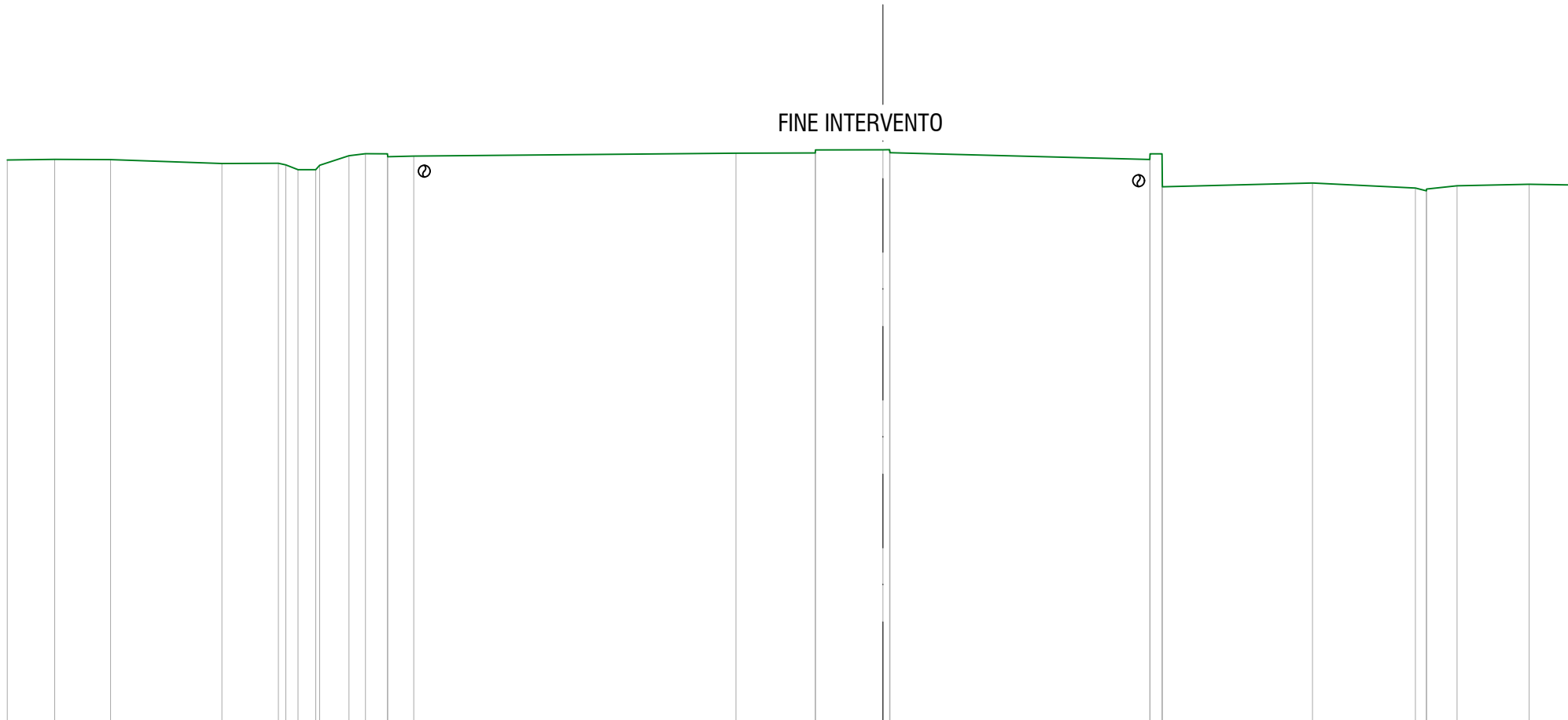
A

B

SCALA 1:200

QT.RIF. 32,000

FINE INTERVENTO



QUOTE TERRENO

51,00	51,02	51,01	50,89	50,89	50,84	50,67	50,67	50,82	51,15	51,22	51,21	51,11	51,13	51,23	51,24	51,34	51,35	51,35	51,25	51,02	51,21	51,21	50,09	50,22	50,05	49,96	50,02	50,13	50,18	50,15
-------	-------	-------	-------	-------	-------	-------	-------	-------	-------	-------	-------	-------	-------	-------	-------	-------	-------	-------	-------	-------	-------	-------	-------	-------	-------	-------	-------	-------	-------	-------

DIST.PARZIALI TERRENO

1,61	1,89	3,77	1,91		0,99	0,75	0,88	10,90		2,68	2,28	8,79		5,08	3,48	1,03	2,44	1,57													
------	------	------	------	--	------	------	------	-------	--	------	------	------	--	------	------	------	------	------	--	--	--	--	--	--	--	--	--	--	--	--	--

QUOTE PROGETTO

DIST.PARZIALI PROGETTO

QUOTE FINITO

DIST. PARZIALI FINITO

C