

Asse stradale di collegamento tra gli svincoli di Prato Est e Prato Ovest – "Declassata di Prato"
Raddoppio di Viale Leonardo da Vinci nel tratto compreso tra Via Marx e Via Nenni mediante la realizzazione di un sottopasso

PROGETTO DEFINITIVO

cod. FI463

PROGETTAZIONE: RAGGRUPPAMENTO TEMPORANEO PROGETTISTI	MANDATARIA: 	MANDANTI:  
IL RESPONSABILE DELL'INTEGRAZIONE DELLE PRESTAZIONI SPECIALISTICHE: <i>Ing. Andrea Renso – TECHNITAL Ordine Ingegneri Provincia di Verona n. A2413</i>	IL GEOLOGO: <i>Geol. Pietro Accolti Gil – POLITECNICA Ordine Geologi Regione Toscana n° 728</i>	IL PROGETTISTA: GRUPPO DI PROGETTAZIONE: COORDINAMENTO PROGETTAZIONE, PROGETTAZIONE STRADALE, GEOTECNICA ED OPERE IN SOTTERRANEO: <i>Ing. Marcello Mancone – POLITECNICA ordine ingegneri Provincia di Firenze n.5723</i> STUDIO DI IMPATTO AMBIENTALE: <i>Arch. Paola Gabrielli – POLITECNICA ordine Architetti Provincia di Bologna n. 2921</i> CANTIERIZZAZIONE E FASI ESECUTIVE: <i>Ing. Alessio Gori – POLITECNICA ordine ingegneri Provincia di Firenze n.5969</i> IDROLOGIA ED IDRAULICA: <i>Ing. Alessandro Cecchelli – POLITECNICA ordine ingegneri Provincia di Grosseto n.760</i> COLLABORATORI DI PROGETTO: <i>Ing. Massimo Palermo – POLITECNICA Arch. Valentina Iaia – POLITECNICA Geom. Franco Mariotti – POLITECNICA Geom. Angela Pantiferi – POLITECNICA</i>
IL COORDINATORE PER LA SICUREZZA IN FASE DI PROGETTAZIONE: <i>Ing. Marcello Mancone – POLITECNICA ordine ingegneri Provincia di Firenze n.5723</i>	VISTO: IL RESP. DEL PROCEDIMENTO: <i>Ing. Raffaele Franco Carso</i>	
PROTOCOLLO:	DATA:	

05 – OPERE D'ARTE
Galleria artificiale
Quaderno delle sezioni

CODICE PROGETTO		NOME FILE		PROGR. ELAB.	REV.	SCALA:
PROGETTO	LIV. PROG.	N. PROG.				
DPFI10	D	1901	05.27_P00_GA01_STR_SZ01_A	05.27	A	1:200
			CODICE ELAB. P00GA01STRSZ01			
D						
C						
B						
A	EMISSIONE A SEGUITO DI ISTRUTTORIA	03/2020	POLITECNICA	V. IAIA	M.MANCONE	A.RENSO
REV.	DESCRIZIONE	DATA	SOCIETA'	REDATTO	VERIFICATO	APPROVATO

1

2

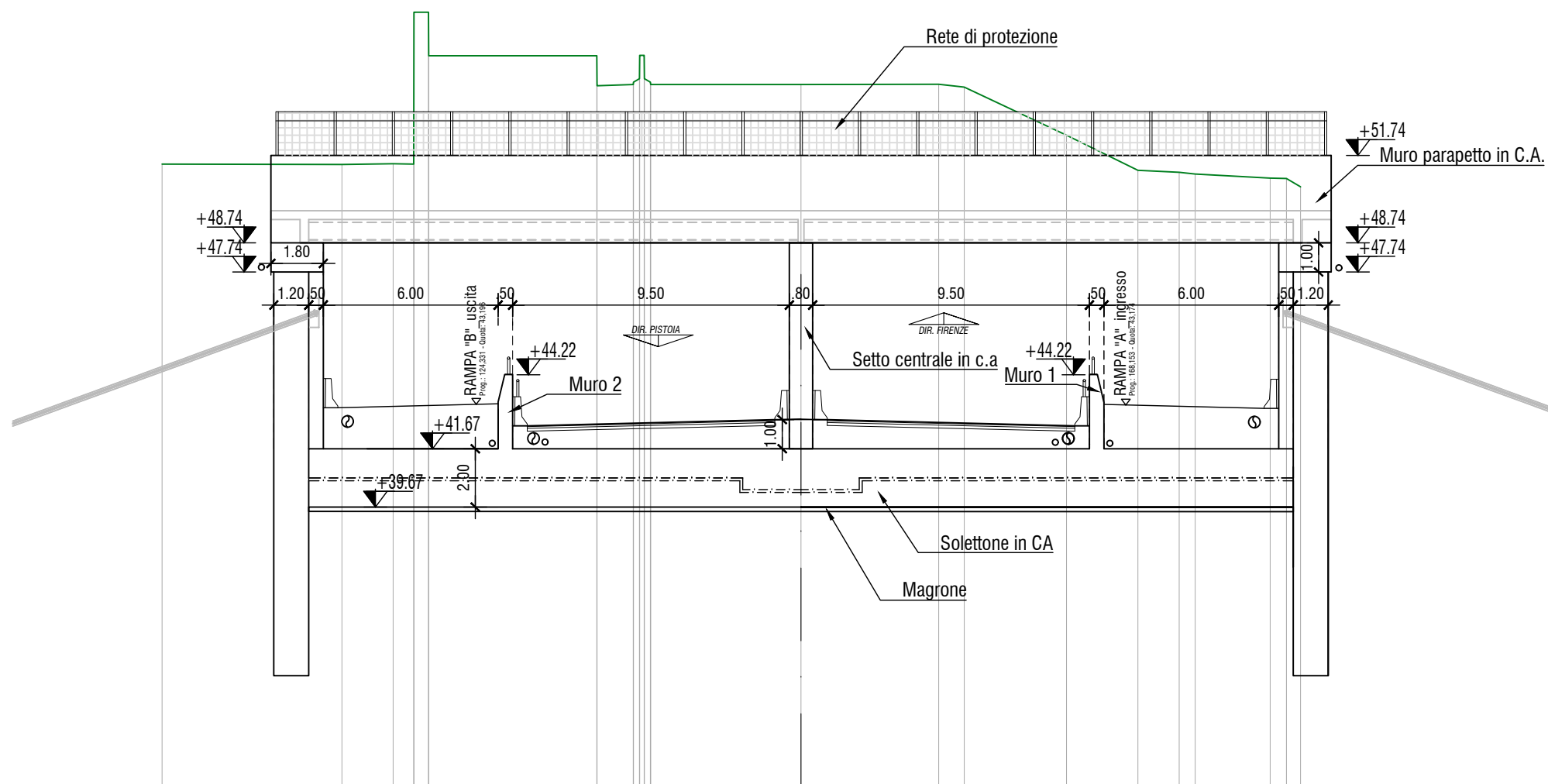
3

4

SEZIONE N.: 15
 DIST.PROG.: 353,600
 DIST.PREC.: 3,600
 DIST.SUCC.: 34,207

A

B



SCALA 1:200

QT.RIF. 30,000

QUOTE TERRENO

51,44 51,43 51,45 51,44 56,65 55,16 55,16 54,13 54,17 54,25 54,37 55,17 55,17 54,37 54,26 54,18 54,18 54,09 52,43 51,23 51,16 51,10 50,96 50,95 50,66

DIST.PARZIALI TERRENO

6,18 1,76 0,70 5,77 1,24 5,16 4,73 0,87 3,51 2,45 1,42 2,58

QUOTE FONDO SOLETTONE

40,67 40,67 40,67 40,67 40,67

DIST.PARZIALI FONDO SOLETTONE

15,50 0,90 0,90 15,50

QUOTE FINITO

43,08 43,20 43,22 42,46 42,48 42,66 42,67 42,67 42,67 42,66 42,48 42,46 43,19 43,17 43,06

DIST. PARZIALI FINITO

4,750 1,000 0,750 1,000 7,000 0,900 0,900 7,000 1,000 1,000 0,750 4,750

C

1

2

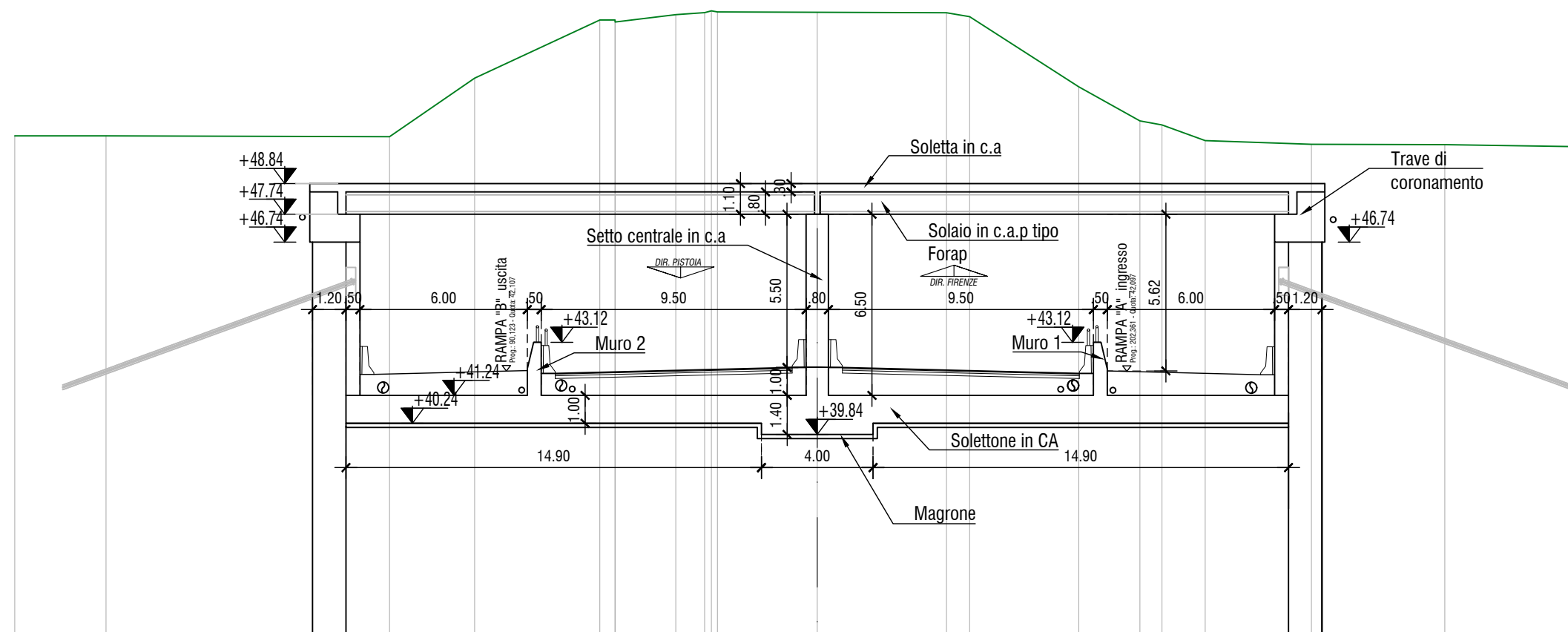
3

4

SEZIONE N.: 16
 DIST.PROG.: 387,807
 DIST.PREC.: 34,207
 DIST.SUCC.: 12,193

A

B



SCALA 1:200

QT.RIF. 29,000

QUOTE TERRENO	50,54	50,54	50,51	52,61	54,69	54,69	54,62	54,88	54,96	55,02	54,96	54,97	54,95	54,81	52,30	51,08	50,93	50,37	50,24	50,23	50,15	
DIST.PARZIALI TERRENO	3,27	10,17	3,05	4,49	2,18	1,03	3,58	4,63	0,83	3,92	2,19	0,79	1,55	3,81	4,78	5,05						
QUOTE FONDO SOLETTONE			40,24									40,24	40,24	40,24					40,24			
DIST.PARZIALI FONDO SOLETTONE							15,50					0,90	0,90		15,48							
QUOTE FINITO			41,99		42,11	42,13	42,02	42,05				42,22	42,24	42,24	42,24	42,22			41,98			
DIST. PARZIALI FINITO			4,750		1,000	0,749	1,000		7,000			0,900	0,900		7,000				4,763			

C

1

2

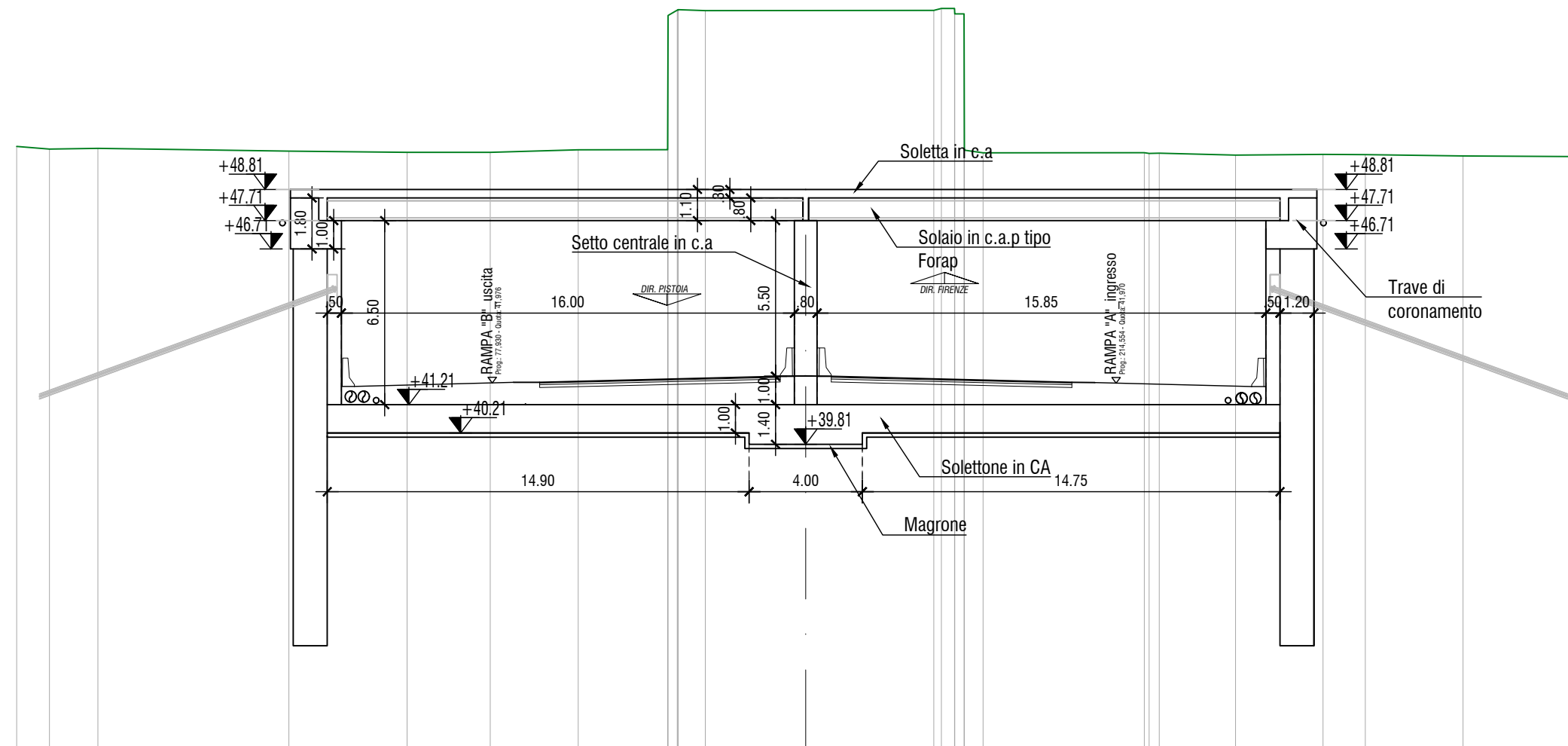
3

4

SEZIONE N.: 17
 DIST.PROG.: 400,000
 DIST.PREC.: 12,193
 DIST.SUCC.: 16,344

A

B



SCALA 1:200

QT.RIF. 29,000

C

QUOTE TERRENO	50,32	50,23	50,25	50,16	50,12	50,12	50,20	50,21	54,94	55,13	55,13	55,15	55,12	55,12	55,12	55,19	55,19	55,19	55,00	55,00	50,19	50,10	50,10	50,08	50,08	50,02	50,04	50,03	49,99
DIST.PARZIALI TERRENO	1,16	1,71	6,75	4,17	2,94	3,11	3,16	0,96	3,55	4,52	0,66	5,69	2,70	3,09	1,49	3,45													
QUOTE FONDO SOLETTONE				40,21										40,21	40,21	40,21										40,21			
DIST.PARZIALI FONDO SOLETTONE							15,55							0,90	0,90														
QUOTE FINITO				41,85										42,20	42,21	42,21	42,21	42,20								41,85			
DIST. PARZIALI FINITO					4,867									7,000	0,900	0,900										4,792			

1

2

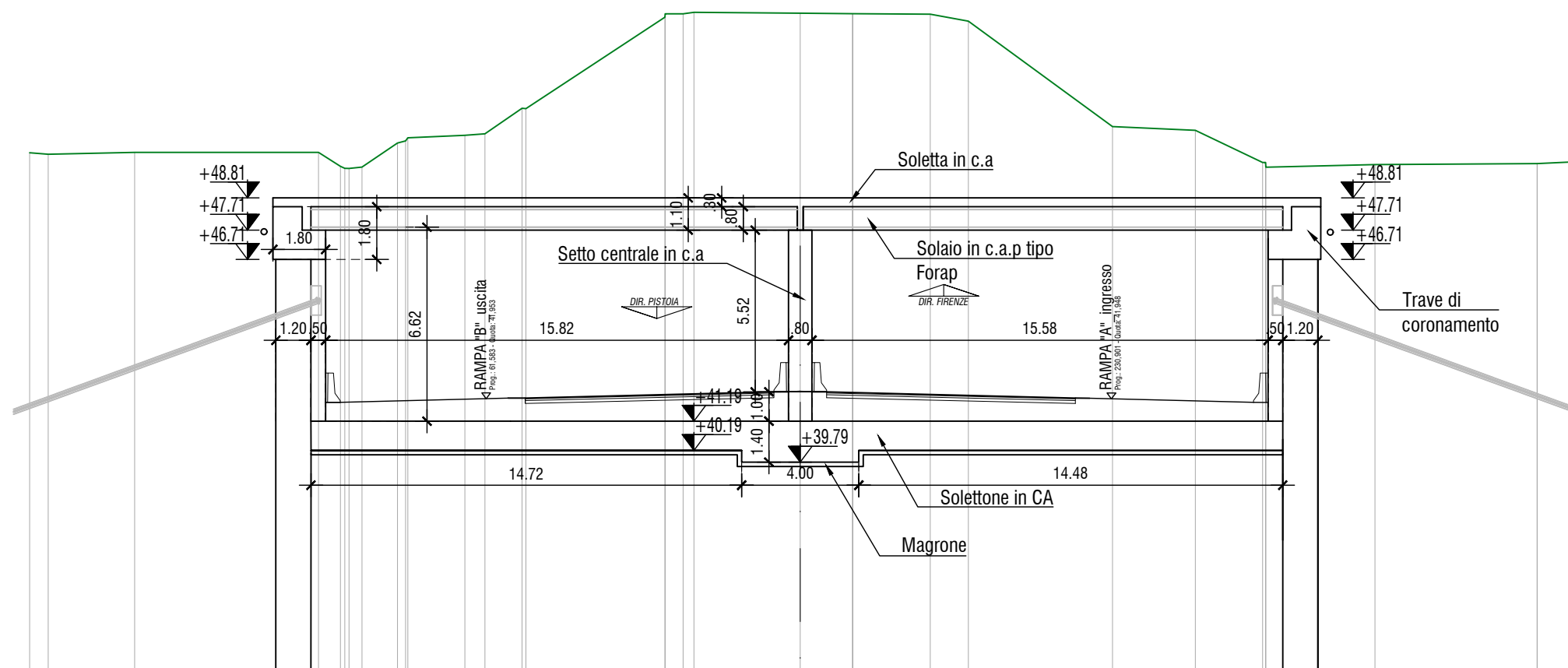
3

4

SEZIONE N.: 18
 DIST.PROG.: 416,344
 DIST.PREC.: 16,344
 DIST.SUCC.: 15,480

A

B



SCALA 1:200

QT.RIF. 29,000

QUOTE TERRENO

50,35
50,30
50,37
50,36
49,89
49,82
49,82
49,86
50,68
50,76
50,86
50,95
51,00
51,87
51,86
54,98
55,10
55,10
55,15
55,12
55,10
55,10
55,09
54,84
51,25
51,12
50,02
50,02
49,86
49,95
49,98
49,98
50,05

DIST.PARZIALI TERRENO

0,63
2,95
6,28
0,75
1,21
1,95
0,68
1,27
4,75
0,62
3,63
1,79
2,65
1,31
4,92
2,83
2,30
3,73
5,54
1,55

QUOTE FONDO SOLETTONE

40,19
40,19
40,19
40,19
40,19

DIST.PARZIALI FONDO SOLETTONE

15,35
0,90
0,90
15,12

QUOTE FINITO

41,83
41,95
41,98
41,97
42,00
42,17
42,19
42,19
42,19
42,17
42,00
41,97
41,97
41,95
41,83

DIST. PARZIALI FINITO

4,987
1,000
1,000
7,000
0,900
0,900
7,000
1,000
0,750
4,853

C

1

2

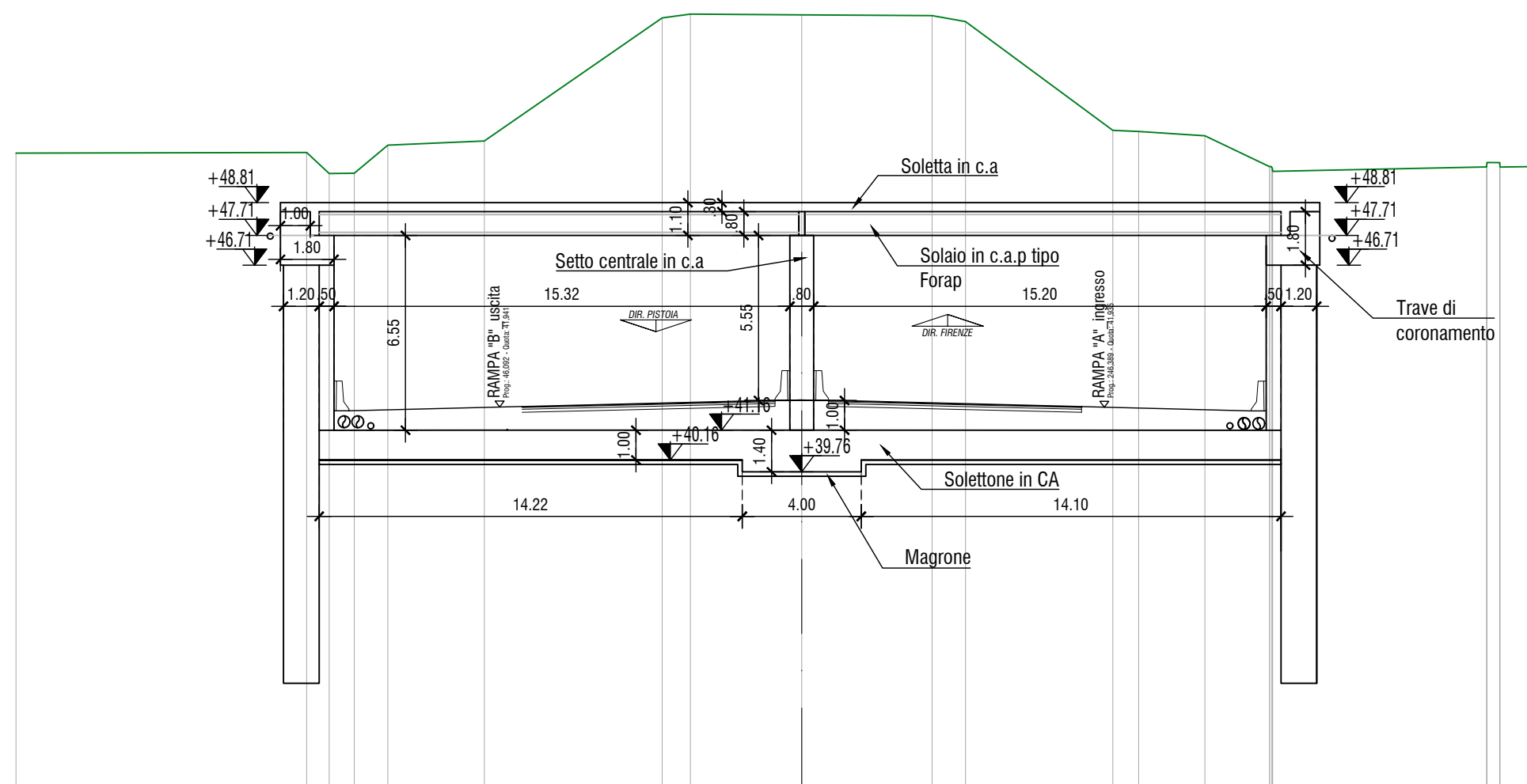
3

4

SEZIONE N.: 19
 DIST.PROG.: 431,824
 DIST.PREC.: 15,480
 DIST.SUCC.: 18,176

A

B



SCALA 1:200

QT.RIF. 29,000

QUOTE TERRENO

50,48 50,50 49,79 49,80 50,74 50,89 55,02 55,15 55,12 55,10 54,90 51,24 51,20 51,06 50,02 50,02 49,97 49,86 50,01 50,16 50,01 50,03

DIST.PARZIALI TERRENO

9,76 0,76 0,84 1,13 3,24 5,97 0,95 3,74 4,38 1,12 4,95 0,87 2,22 2,17 7,19 1,53

QUOTE FONDO SOLETTONE

40,16 40,16 40,16 40,16 40,16 40,16

DIST.PARZIALI FONDO SOLETTONE

14,87 0,90 0,90 14,75

QUOTE FINITO

41,81 41,94 41,97 41,97 42,15 42,16 42,16 42,16 42,15 41,97 41,95 41,95 41,93 41,81

DIST. PARZIALI FINITO

5,063 1,001 0,752 7,000 0,900 0,900 7,000 1,000 0,750 4,937

C

1

2

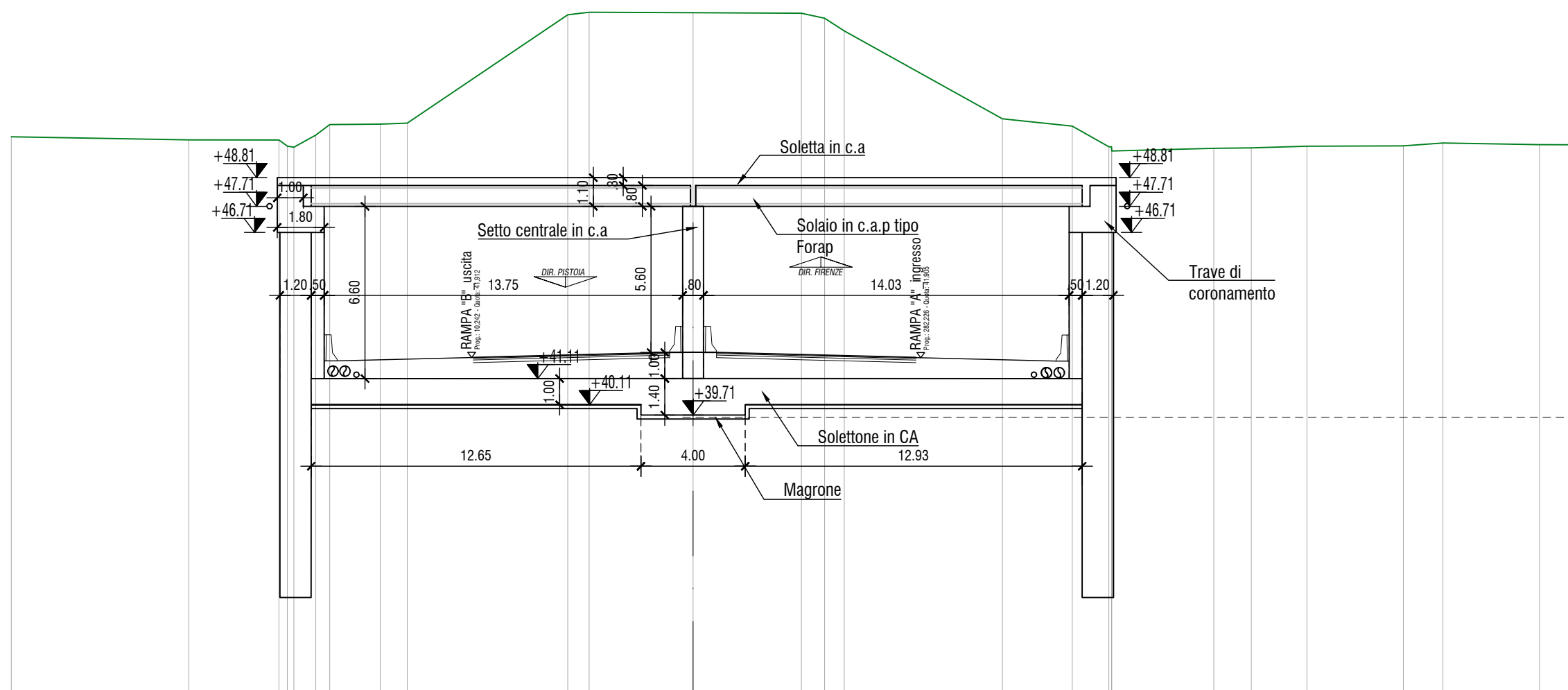
3

4

SEZIONE N.: 21
 DIST.PROG.: 467,632
 DIST.PREC.: 17,632
 DIST.SUCC.: 11,009

A

B



SCALA 1:200

QT.RIF. 29,000

QUOTE TERRENO

50,38 50,26 50,26 50,02 49,98 50,44 50,84 50,86 50,90 55,06 55,15 55,14 55,11 54,92 54,44 51,07 50,78 49,99 49,99 49,83 49,94 49,95 50,02 50,03 50,14 50,08

DIST.PARZIALI TERRENO

6,81 3,46 0,84 1,94 1,04 6,15 0,82 3,99 4,16 0,89 0,75 6,07 2,68 1,40 3,91 1,44 2,14 3,70 1,52 3,70

QUOTE FONDO SOLETTONE

40,11 40,11 40,11 40,11 40,11 40,11

DIST.PARZIALI FONDO SOLETTONE

13,35 0,90 0,90 13,61

QUOTE FINITO

41,78 41,91 41,92 41,92 42,09 42,11 42,11 42,11 42,09 41,92 41,92 41,90 41,78

DIST. PARZIALI FINITO

5,159 7,000 0,900 0,900 7,000 5,192

C

1

2

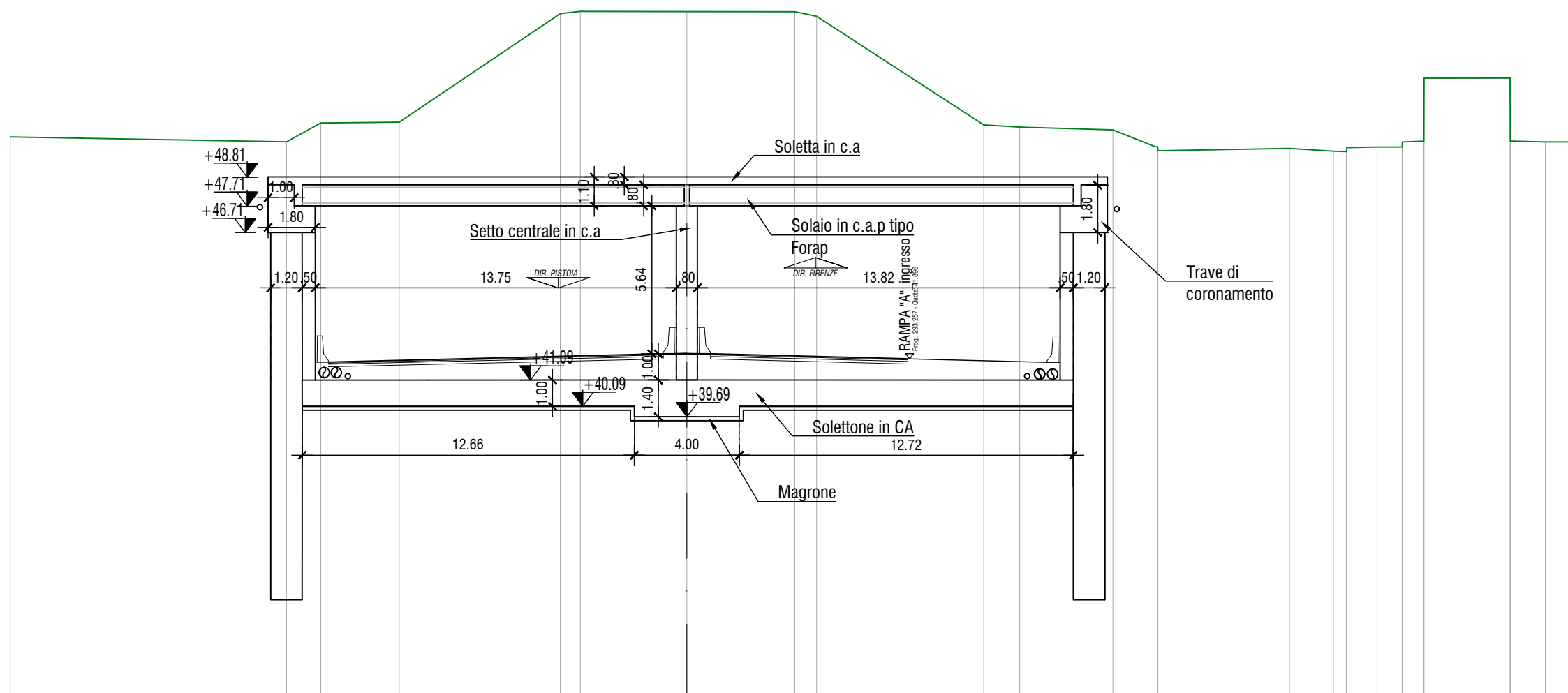
3

4

SEZIONE N.: 22
 DIST.PROG.: 478,641
 DIST.PREC.: 11,009
 DIST.SUCC.: 11,009

A

B



SCALA 1:200

QT.RIF. 29,000

QUOTE TERRENO	50,35	50,16	50,89	50,92	55,05	55,14	55,13	55,12	54,95	50,81	50,73	50,62	49,98	49,98	49,82	49,91	49,81	49,79	49,94	49,97	49,97	50,16	50,19	52,59	52,59	50,19	50,16	
DIST.PARZIALI TERRENO		10,53	1,31	2,99	6,14	0,76	4,06	4,11	0,84	6,37	1,37	3,55	1,60	5,01	1,67	1,16	0,95	0,82	3,28	1,34								
QUOTE FONDO SOLETTONE		40,09					40,09	40,09	40,09			40,09																
DIST.PARZIALI FONDO SOLETTONE			13,35				0,90	0,90		13,41																		
QUOTE FINITO		41,77	41,81				42,08	42,09	42,09	42,09	42,08		41,90	41,90	41,90		41,76											
DIST. PARZIALI FINITO		1,750		10,500			0,900	0,900		7,000		5,235																

C

1

2

3

4

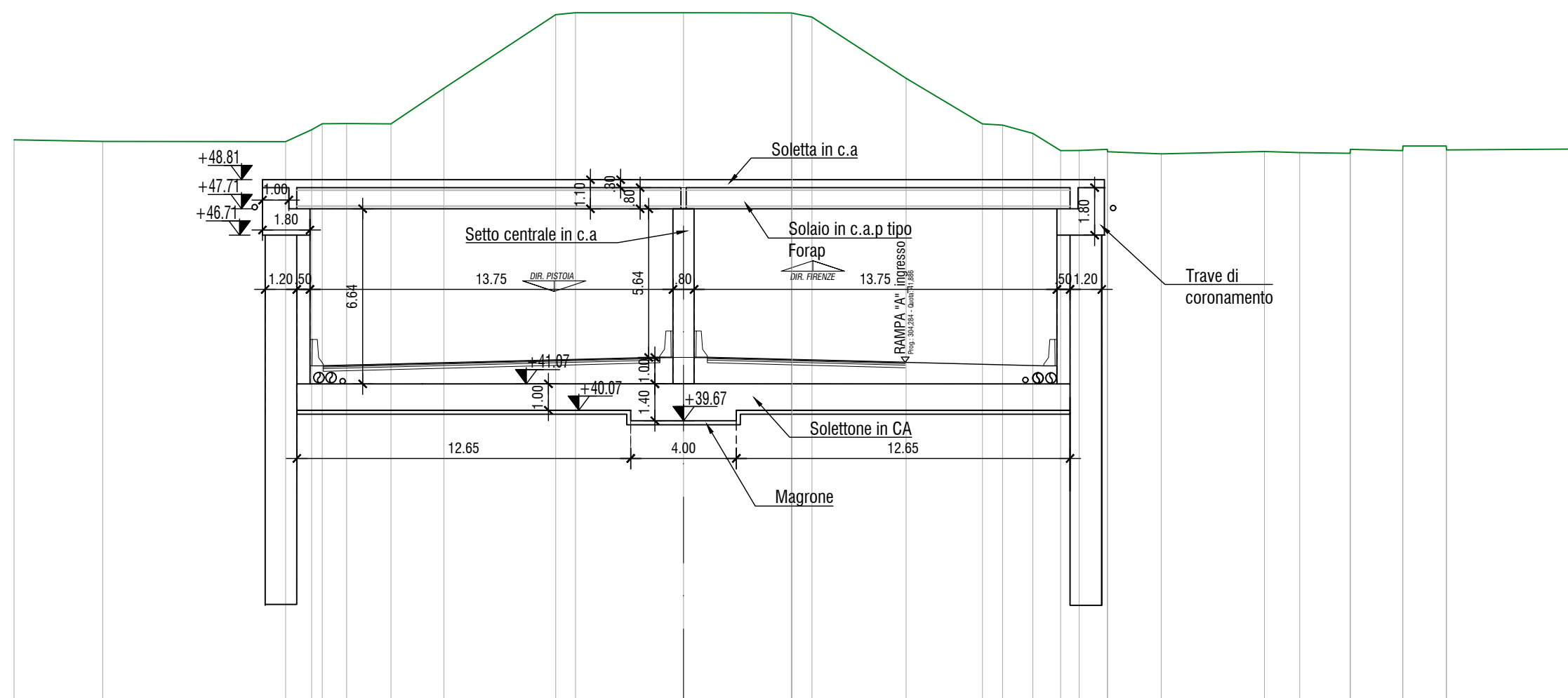
SEZIONE N.: 23
 DIST.PROG.: 489,650
 DIST.PREC.: 11,009
 DIST.SUCC.: 10,350

A

B

SCALA 1:200

QT.RIF. 29,000



QUOTE TERRENO

50,32 50,26 50,26 50,71 50,93 50,94 50,93 52,28 55,07 55,14 55,14 55,13 54,97 52,65 50,93 50,88 50,56 49,91 49,92 49,96 49,87 49,79 49,88 49,84 49,81 49,96 49,91 50,09 50,09 49,94

DIST.PARZIALI TERRENO

3,36 6,93 0,98 0,92 1,68 2,01 4,24 0,75 4,09 4,09 0,78 3,57 2,90 0,76 1,15 1,05 0,70 1,07 2,03 3,91 1,34 1,91 1,98 1,64

QUOTE FONDO SOLETTONE

40,07 40,07 40,07 40,07 40,07

DIST.PARZIALI FONDO SOLETTONE

13,35 0,90 0,90 13,35

QUOTE FINITO

41,75 41,80 42,06 42,07 42,07 42,07 42,06 41,89 41,89 41,76

DIST. PARZIALI FINITO

1,750 10,500 0,900 0,900 7,000 5,250

C

1

2

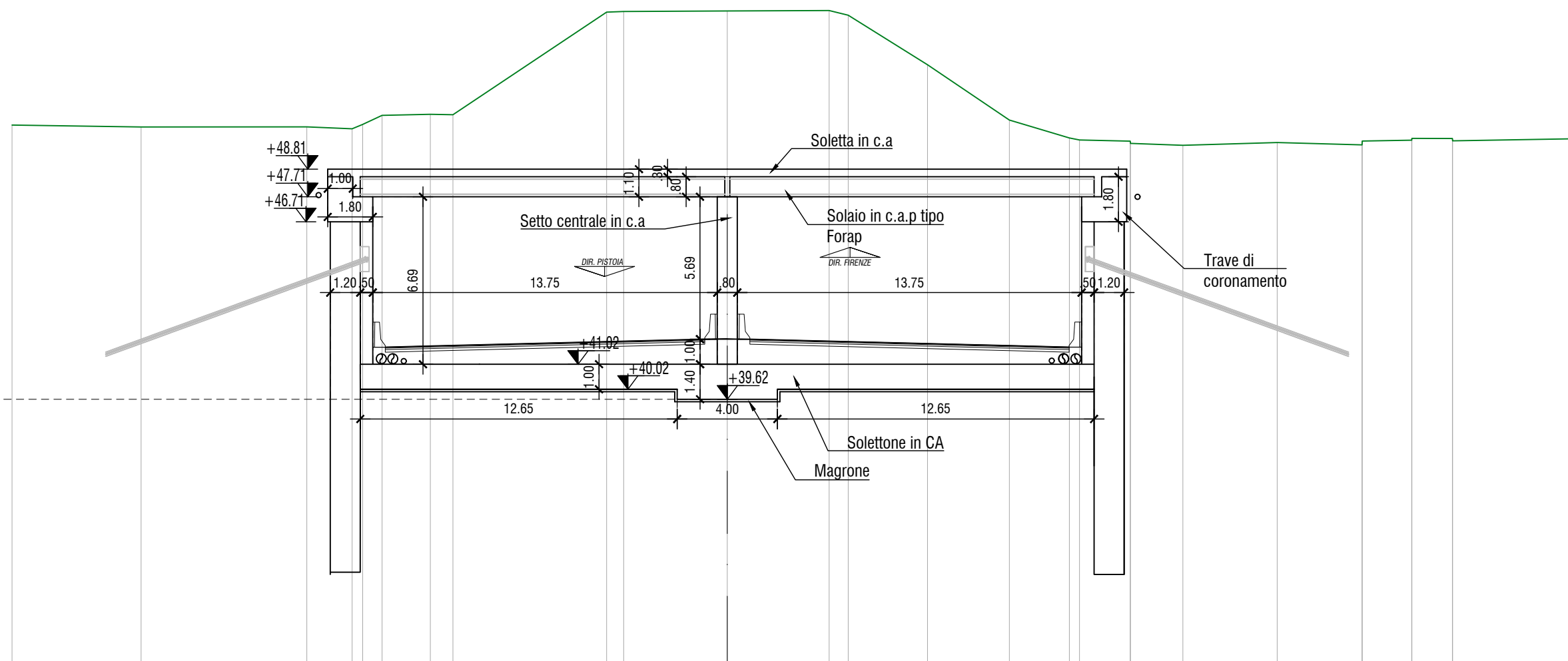
3

4

SEZIONE N.: 25
 DIST.PROG.: 523,045
 DIST.PREC.: 23,045
 DIST.SUCC.: 26,955

A

B



SCALA 1:200

QT.RIF. 29,000

QUOTE TERRENO	50,57	50,50	50,50	50,42	50,60	50,96	51,00	50,98	55,08	55,11	55,13	55,15	54,96	52,98	50,77	50,06	49,98	49,93	49,84	49,76	49,88	49,78	49,93	49,97	50,04	50,04	49,94
DIST.PARZIALI TERRENO	5,15	6,62	1,81	0,78	1,93	0,90	6,14	0,68	4,14	4,07	0,76	3,16	3,27	2,40	2,03	2,09	3,76	3,39	1,97	1,62							
QUOTE FONDO SOLETTONE				40,02							40,02	40,02	40,02			40,02											
DIST.PARZIALI FONDO SOLETTONE							13,35				0,90	0,90		13,35													
QUOTE FINITO				41,70	41,75						42,01	42,02	42,02	42,02	42,01	41,75	41,70										
DIST. PARZIALI FINITO				1,750			10,497				0,900	0,900		10,500		1,750											

C

1

2

3

4

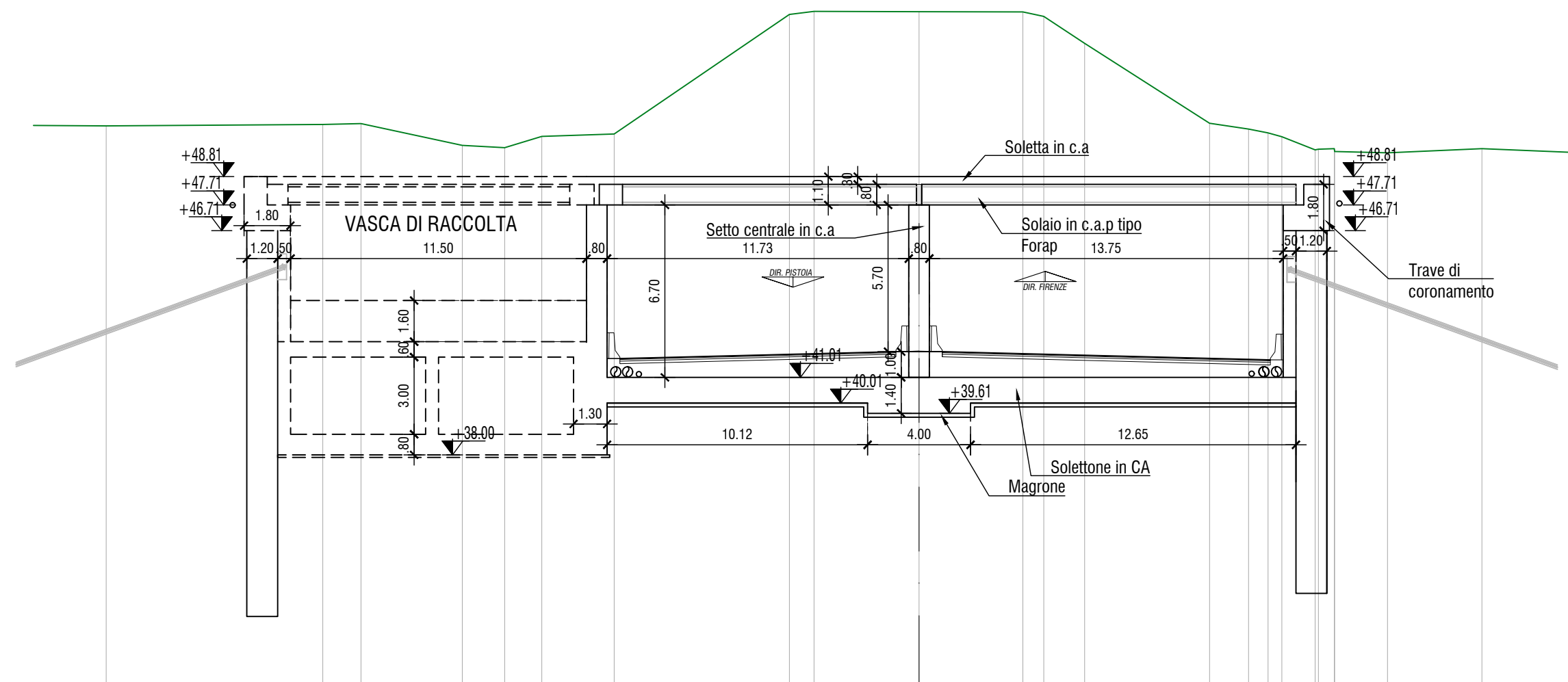
SEZIONE N.: 27
 DIST.PROG.: 557,704
 DIST.PREC.: 7,704
 DIST.SUCC.: 25,326

A

B

SCALA 1:200

QT.RIF. 29,000



QUOTE TERRENO

50,78 50,84 50,87 50,02 49,94 50,37 50,47 55,11 55,24 55,22 55,21 55,04 53,99 50,88 50,66 50,51 50,36 49,85 49,88 49,90 49,79 49,74 49,90 49,75 49,91 49,93

DIST.PARZIALI TERRENO

8,42 1,48 3,94 1,65 1,44 2,81 6,81 0,95 4,08 4,03 0,82 1,59 4,85 1,52 0,75 1,30 0,62 2,06 3,67 3,51

QUOTE FONDO SOLETTONE

40,01 40,01 40,01 40,01 40,01 40,01 40,01 40,01 40,01 40,01 40,01 40,01 40,01 40,01 40,01 40,01 40,01 40,01 40,01 40,01 40,01 40,01 40,01 40,01 40,01 40,01

DIST.PARZIALI FONDO SOLETTONE

11,33 13,35

QUOTE FINITO

41,74 41,78 41,99 42,01 42,01 42,01 41,99 41,73 41,69

DIST. PARZIALI FINITO

1,750 8,477 0,900 0,900 10,500 1,750

C

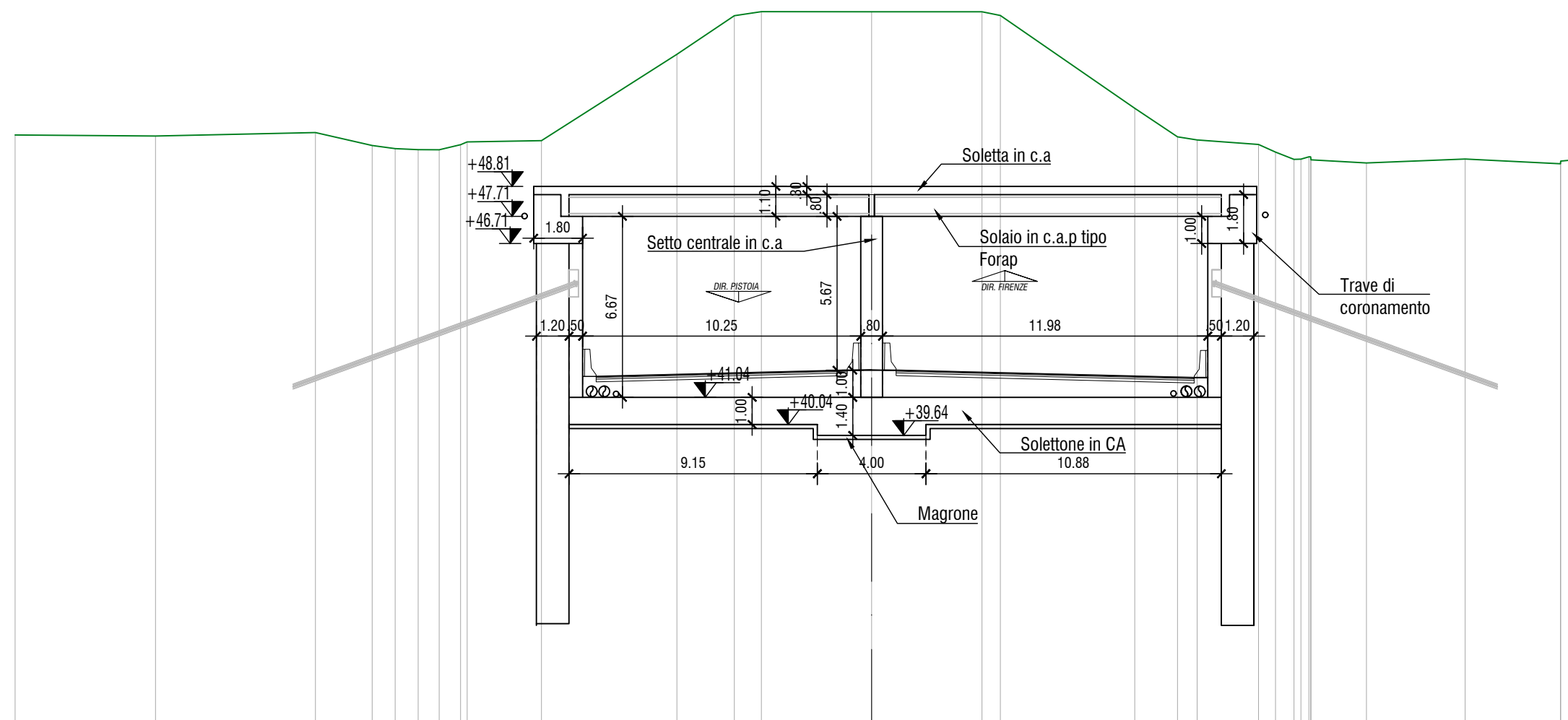
1

2

3

4

SEZIONE N.: 27 bis
 DIST.PROG.: 583,030
 DIST.PREC.: 25,326
 DIST.SUCC.: 24,640



SCALA 1:200

QT.RIF. 29,000

QUOTE TERRENO

50,71 50,67 50,79 50,32 50,20 50,17 50,16 50,35 50,45 50,50 53,68 55,10 55,25 55,24 55,24 55,11 51,69 50,64 50,52 50,36 50,08 49,81 49,82 49,90 49,79 49,67 49,82 49,65 49,74 49,82

DIST.PARZIALI TERRENO

5,17 5,89 2,09 0,85 0,85 0,77 0,79 2,74 4,99 2,11 0,99 4,06 4,06 0,67 4,95 1,57 0,73 2,26 0,62 0,68 0,68 2,04 3,64 3,51 0,79

QUOTE FONDO SOLETTONE

40,04 40,04 40,04 40,04 40,04 40,04 40,04 40,04

DIST.PARZIALI FONDO SOLETTONE

9,85 0,90 0,90 11,58

QUOTE FINITO

41,81 41,86 42,03 42,04 42,04 42,04 42,03 41,81 41,77

DIST. PARZIALI FINITO

1,750 7,001 0,900 0,900 8,726 1,752

A

B

C

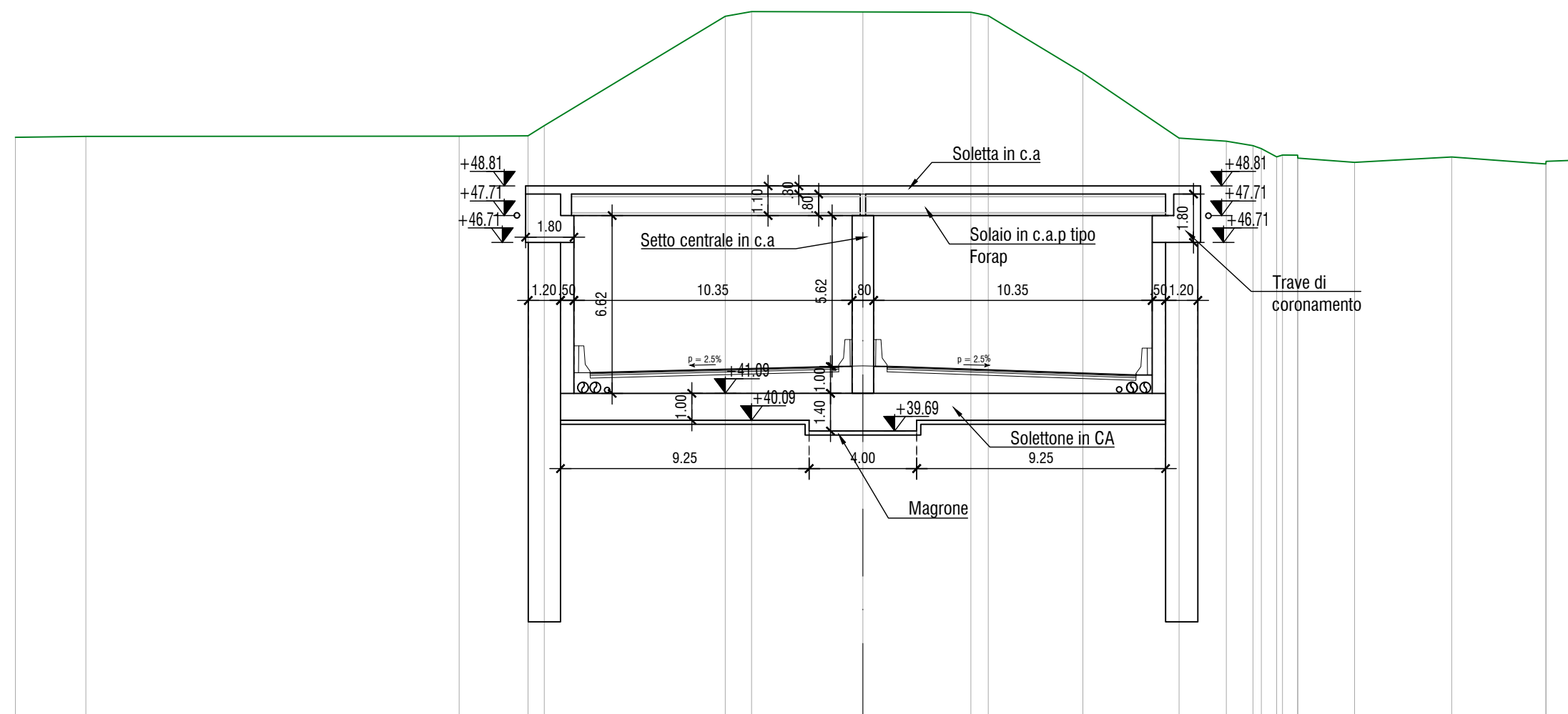
1

2

3

4

SEZIONE N.: 28
 DIST.PROG.: 607,671
 DIST.PREC.: 24,640
 DIST.SUCC.: 17,329



SCALA 1:200

QT.RIF. 29,000

QUOTE TERRENO

50,62 50,65 50,66 50,68 51,05 55,12 55,30 55,29 55,27 55,14 53,02 50,59 50,48 50,31 50,20 49,89 49,96 49,85 49,69 49,89 49,63 49,73 49,77 49,76

DIST.PARZIALI TERRENO

2,62 13,88 2,56 6,74 0,98 4,14 4,02 0,65 3,52 3,58 1,76 0,99 0,99 2,11 3,61 3,50 1,14

QUOTE FONDO SOLETTONE

40,09 40,09 40,09 40,09 40,09 40,09

DIST.PARZIALI FONDO SOLETTONE

9,85 0,90 0,90 9,86

QUOTE FINITO

41,86 41,91 42,08 42,09 42,09 42,09 42,08 41,91 41,86

DIST. PARZIALI FINITO

1,750 1,750 7,000 0,900 0,900 7,000 1,750

A

B

C

1

2

3

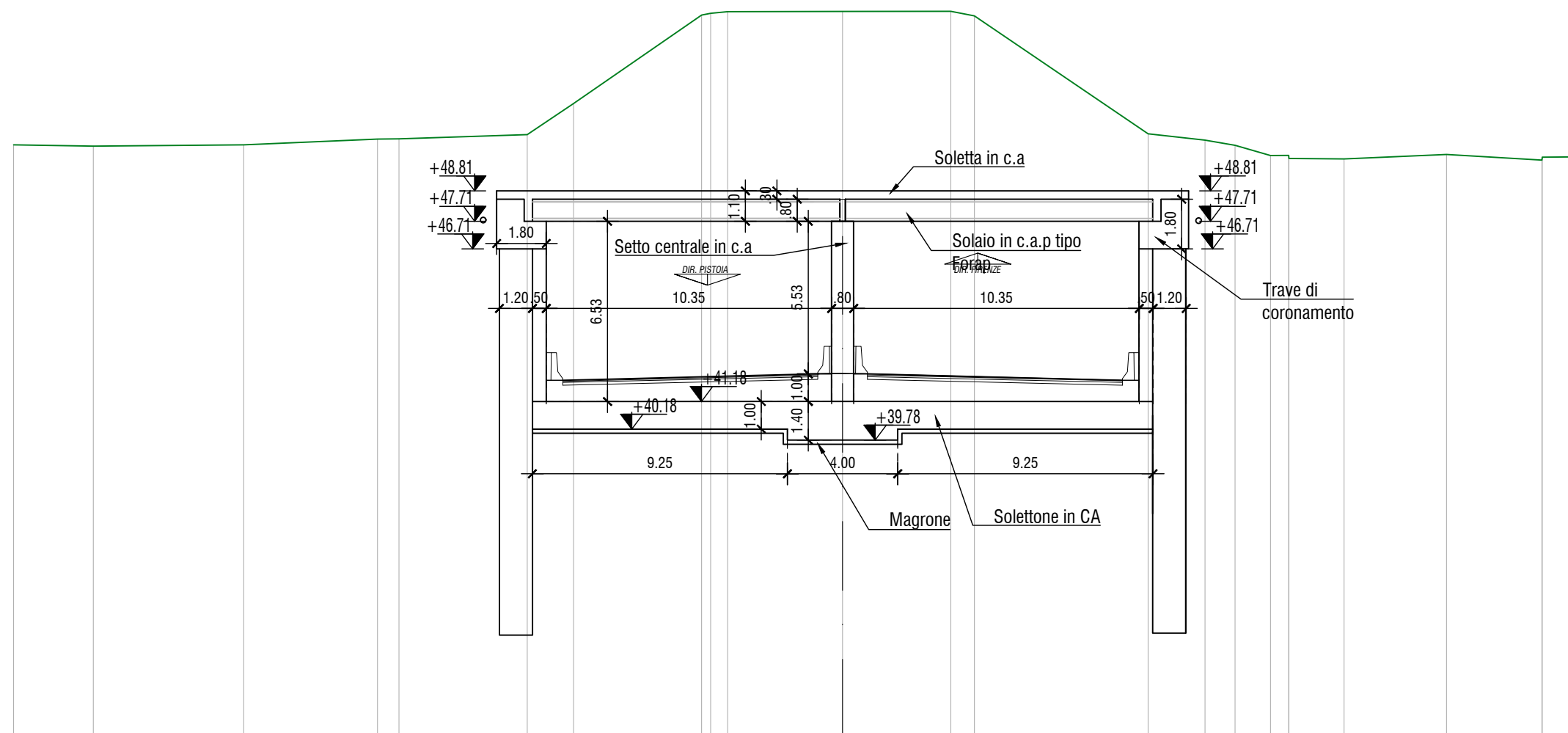
4

SEZIONE N.: 30
 DIST.PROG.: 650,000
 DIST.PREC.: 25,000
 DIST.SUCC.: 25,000

A

B

C



SCALA 1:200

QT.RIF. 29,000

QUOTE TERRENO

50,48 50,43 50,48 50,69 50,70 50,85 51,98 55,18 55,25 55,31 55,31 55,32 55,15 50,88 50,65 50,46 50,09 50,10 49,99 49,97 50,13 49,93 50,03 50,04 50,02

DIST.PARZIALI TERRENO

2,89 5,45 4,85 0,78 4,65 1,68 4,64 0,62 4,17 3,93 0,86 6,30 2,07 1,09 1,29 0,66 2,00 3,72 3,46 1,04 1,04 1,04

QUOTE FONDO SOLETTONE

40,18 40,18 40,18 40,18 40,18 40,18

DIST.PARZIALI FONDO SOLETTONE

9,85 0,90 0,90 9,85

QUOTE FINITO

41,95 41,99 42,17 42,18 42,18 42,18 42,17 41,99 41,95

DIST. PARZIALI FINITO

1,750 7,000 0,900 0,900 7,000 1,750

1

2

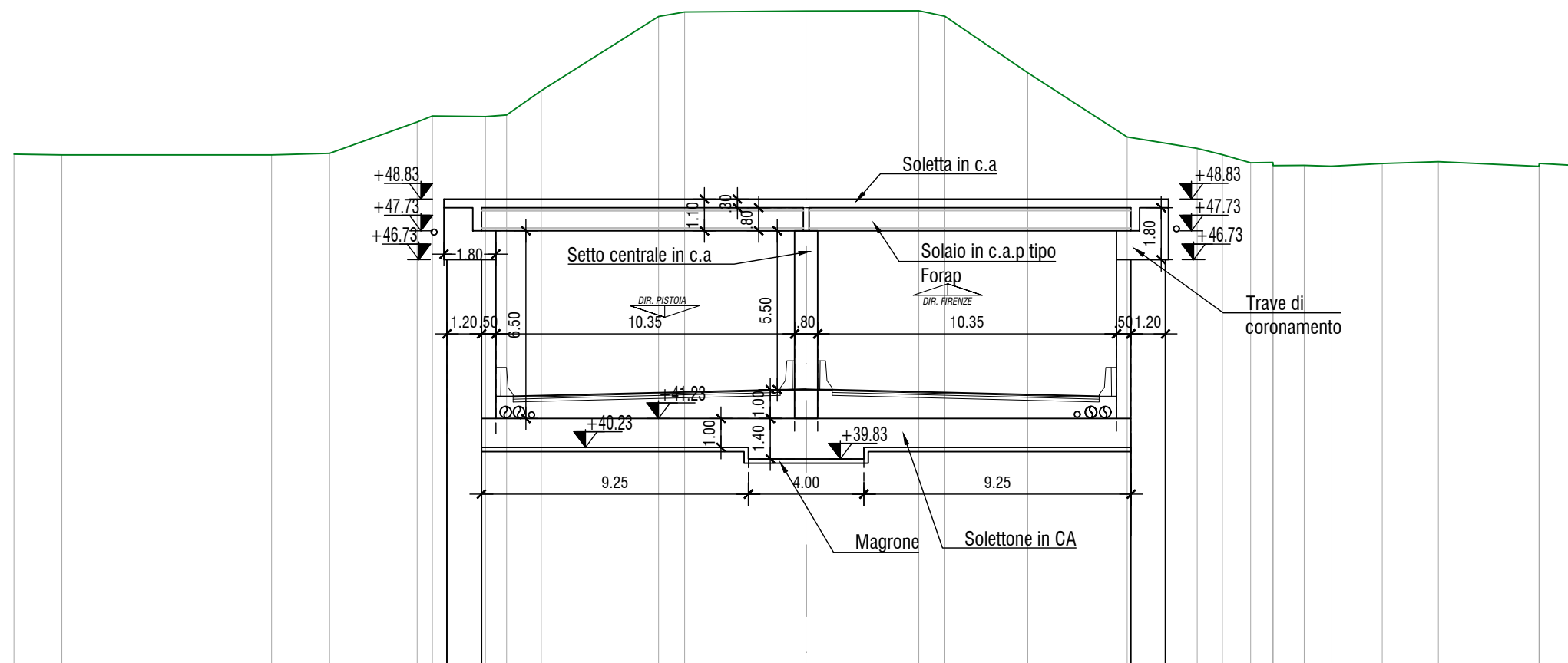
3

4

SEZIONE N.: 31
 DIST.PROG.: 675,000
 DIST.PREC.: 25,000
 DIST.SUCC.: 25,000

A

B



SCALA 1:200

QT.RIF. 29,000

QUOTE TERRENO	50,39	50,36				50,36	50,42	51,50	51,71	51,69	51,74	52,59			55,16	55,32			55,35	55,35	55,36	55,17	53,21		50,98	50,59	50,37	50,09	50,10	49,99	50,00	49,97	50,06	50,12	49,97	50,07	49,98	
DIST.PARZIALI TERRENO	1,66		7,26			2,01	3,03	1,84	0,73	1,20		4,06		0,91	4,20			3,90		0,90	2,87	3,44		2,42	0,88	0,98	0,77	1,08	0,93	1,77	1,95		3,48	1,48				
QUOTE FONDO SOLETTONE								40,23										40,23	40,23	40,23				40,23														
DIST.PARZIALI FONDO SOLETTONE												9,85			0,90	0,90					9,85																	
QUOTE FINITO								42,00	42,04									42,22	42,23	42,23	42,23	42,22		42,04	42,00													
DIST. PARZIALI FINITO								1,750				7,000			0,900	0,900					7,000		1,750															

C

1

2

3

4

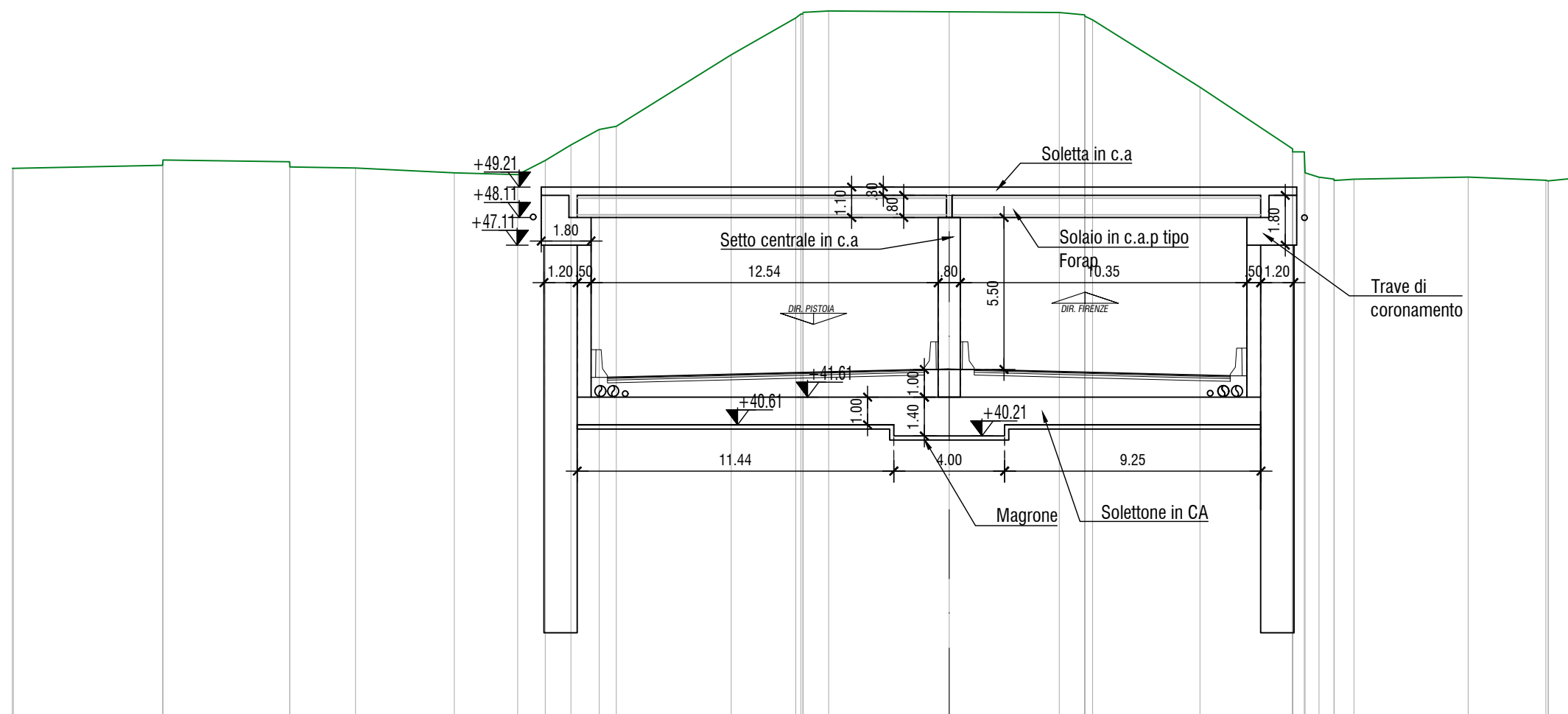
SEZIONE N.: 34
 DIST.PROG.: 750,000
 DIST.PREC.: 31,304
 DIST.SUCC.: 18,852

A

B

SCALA 1:200

QT.RIF. 30,000



QUOTE TERRENO

49,99
50,18
50,12
49,93
49,89
49,71
49,65
50,16
50,72
51,28
51,39
53,98
55,31
55,45
55,51
55,56
55,53
55,51
55,42
55,42
55,37
55,24
52,81
50,58
50,47
50,47
49,71
49,56
49,49
49,44
49,48
49,56
49,45
49,43
49,43
49,55

DIST.PARZIALI TERRENO

4,57
2,37
3,57
2,29
0,99
0,93
1,02
0,62
4,15
2,33
0,93
4,36
3,98
0,91
3,88
3,35
0,71
4,12
2,80
1,28

QUOTE FONDO SOLETTONE

40,61
40,61
40,61
40,61
40,61

DIST.PARZIALI FONDO SOLETTONE

12,04
0,90
0,90
9,85

QUOTE FINITO

42,32
42,37
42,60
42,61
42,61
42,61
42,60
42,42
42,38

DIST. PARZIALI FINITO

1,752
9,190
0,900
0,900
7,000
1,750

C

1

2

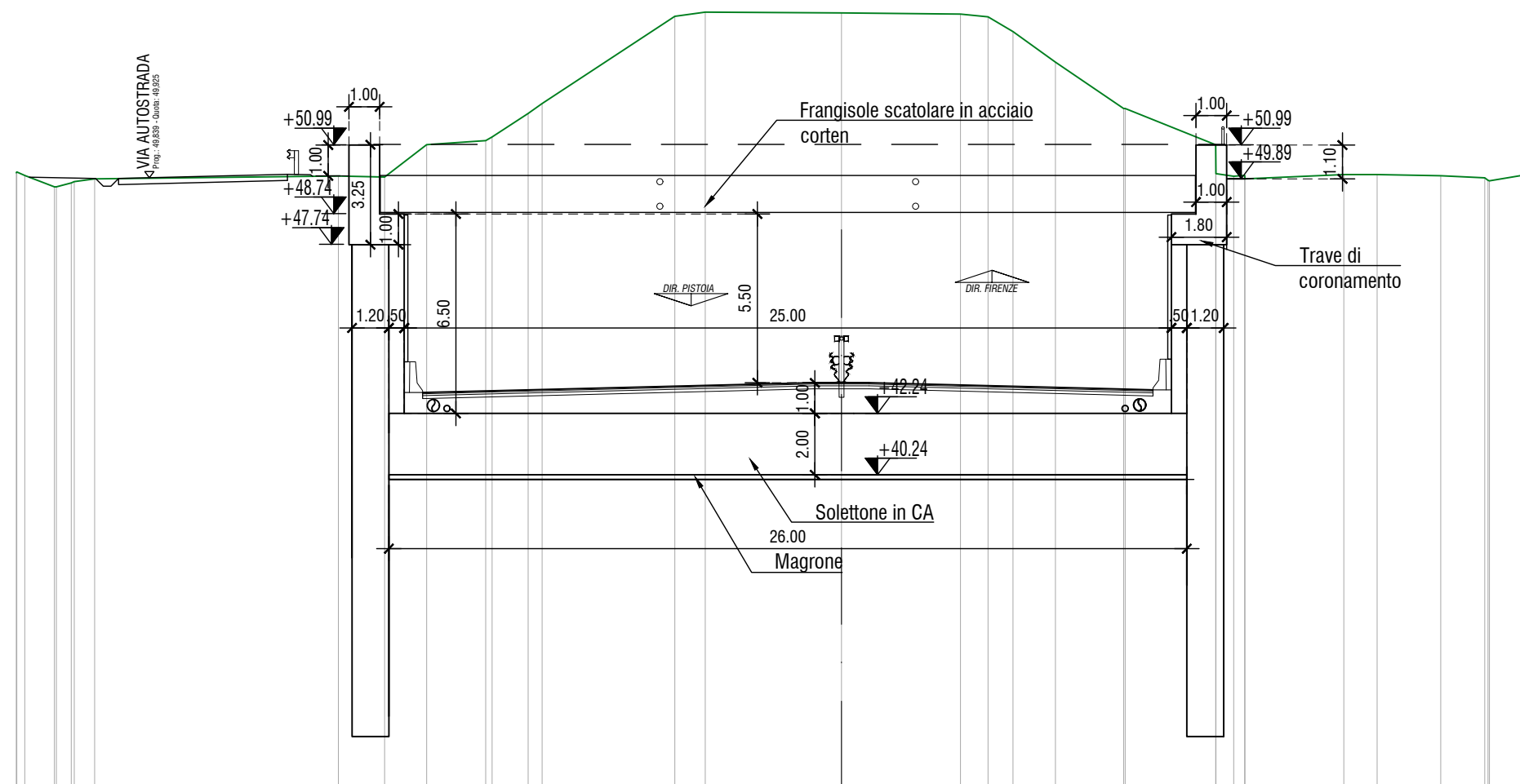
3

4

SEZIONE N.: 36
 DIST.PROG.: 779,472
 DIST.PREC.: 10,620
 DIST.SUCC.: 13,380

A

B



SCALA 1:200

QT.RIF. 30,000

QUOTE TERRENO

50,09 50,11 50,00 49,63 49,63 49,76 49,80 49,89 49,98 49,95 51,00 51,13 51,26 52,02 52,34 55,19 55,32 55,30 55,26 55,17 54,69 53,69 52,18 52,18 51,00 50,06 49,97 50,00 49,89 50,03 50,03 49,99 49,92 49,84 49,83 50,01 50,02

DIST.PARZIALI TERRENO

0,96 0,66 7,94 1,51 1,37 1,92 1,17 4,33 0,99 4,44 3,87 0,90 0,81 1,38 2,23 2,95 3,22 1,08 2,08 1,43 1,09

QUOTE FONDO SOLETTONE

40,24 40,24 40,24 40,24 40,24 40,24

DIST.PARZIALI FONDO SOLETTONE

13,35 9,85

QUOTE FINITO

42,93 42,97 43,23 43,24 43,24 43,24 43,23 43,06 43,01

DIST. PARZIALI FINITO

1,750 10,500 0,900 0,900 7,000 1,750

C

1

2

3

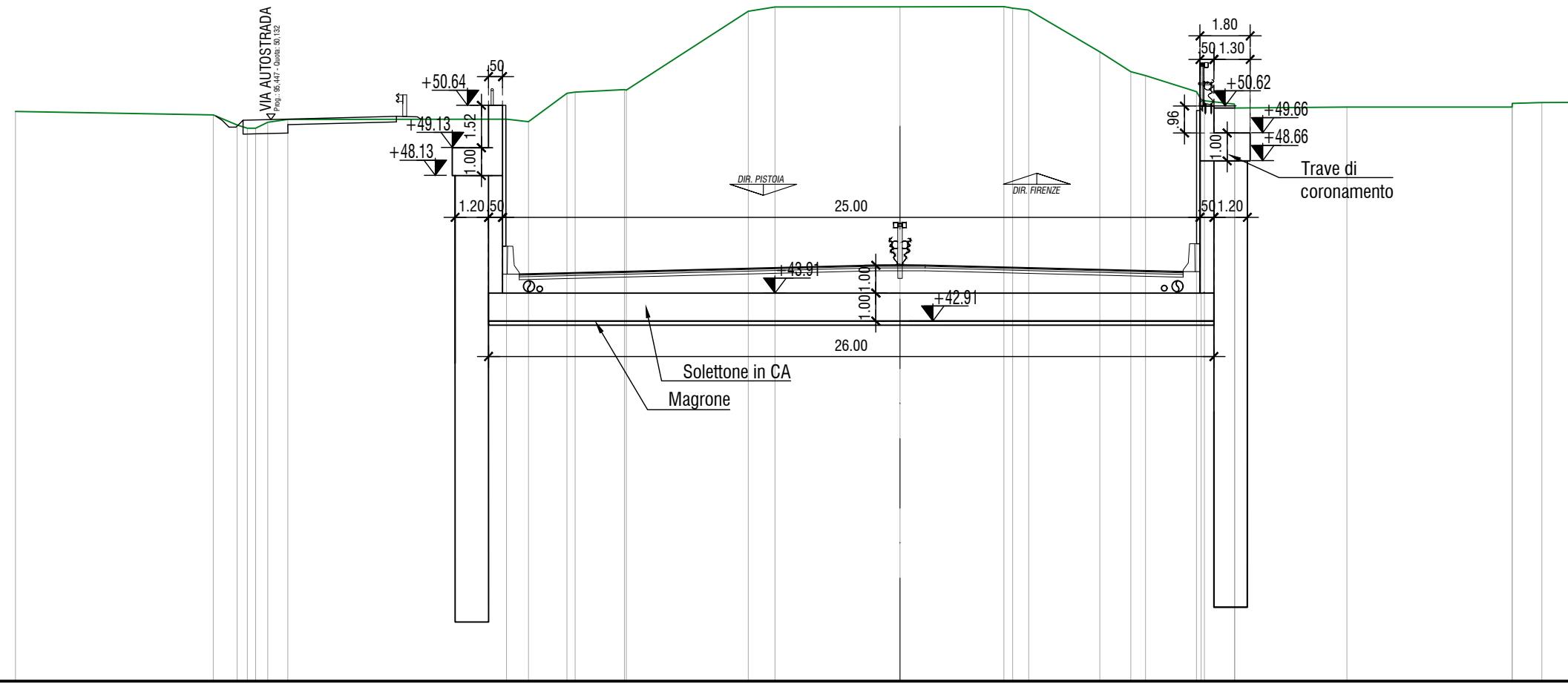
4

SEZIONE N.: 39
 DIST.PROG.: 825,080
 DIST.PREC.: 25,080
 DIST.SUCC.: 12,370

A

B

C



SCALA 1:200
 QT.RIF. 30,000

QUOTE TERRENO	50,42	50,30 49,94 49,82 49,82 50,03 50,14	50,14 50,06 51,07 51,11 51,20 51,19	54,01 54,16	54,17	54,18 54,12 54,06	52,56 51,85 51,70	51,13 50,85 50,80 50,68 50,54	50,58	50,58 50,71 50,74 50,74
DIST.PARZIALI TERRENO	7,09	0,86 0,72	7,84	0,79 1,38 1,76	4,37	0,96 4,48	3,72	2,55 1,11 1,82	1,08 4,02	5,92 1,06 0,98
QUOTE FONDO SOLETTONE			42,91			42,91 42,91 42,91		42,91		
DIST.PARZIALI FONDO SOLETTONE					13,35	0,90 0,90	9,85			
QUOTE FINITO			44,59 44,63			44,90 44,91 44,91 44,91 44,90	44,72 44,68			
DIST. PARZIALI FINITO			1,750		10,500	0,900 0,900	7,000	1,750		

1

2

3

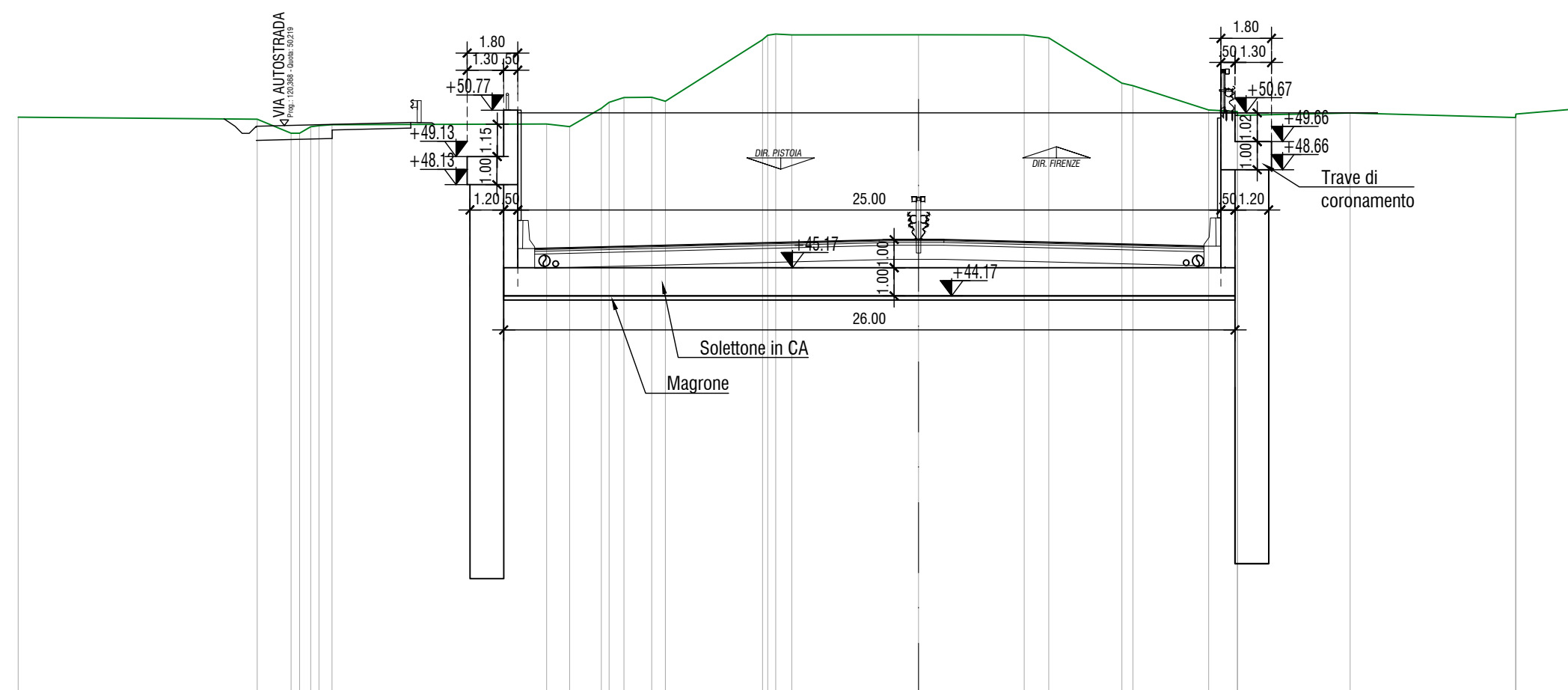
4

SEZIONE N.: 40
DIST.PROG.: 850,000
DIST.PREC.: 12,550
DIST.SUCC.: 25,000

A

B

C



SCALA 1:200
QT.RIF. 30,000

QUOTE TERRENO	50,52	50,45	49,95	49,95	50,18	50,22	50,25	50,28	50,18	50,83	51,05	51,22	51,23	51,08	53,27	53,43	53,47	53,44	53,45	53,44	53,34	51,73	51,64	50,77	50,72	50,58	50,67	50,51	50,63	50,81
DIST.PARZIALI TERRENO	8,50	1,21						7,63	0,82	1,13	0,99			3,46				4,51	3,76	0,87	2,60			2,69	1,02	4,00	5,88	2,11		
QUOTE PROGETTO								45,13											45,47	45,47	45,47			45,24	45,94	45,94				
DIST.PARZIALI PROGETTO								13,35											0,90	0,90		9,85								
QUOTE FINITO								45,85	45,89										46,15	46,17	46,17	46,17			45,98	45,94				
DIST. PARZIALI FINITO								1,750						10,500					0,900	0,900		7,000			1,750					

1

2

3

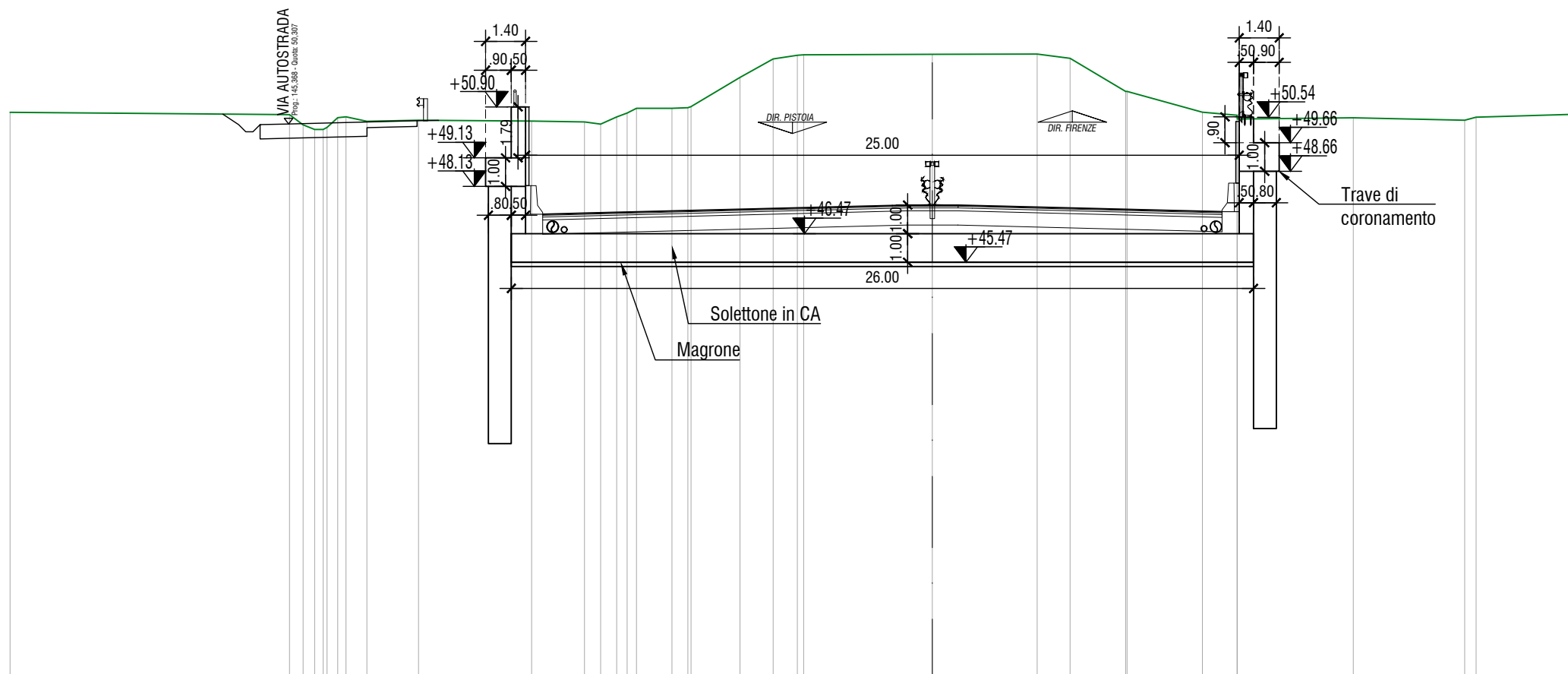
4

SEZIONE N.: 41
 DIST.PROG.: 875,000
 DIST.PREC.: 25,000
 DIST.SUCC.: 25,000

A

B

C



SCALA 1:200

QT.RIF. 31,000

QUOTE TERRENO	50,72	50,63	50,28	50,11	50,11	50,18	50,52	50,56	50,40	50,44	50,41	50,38	50,30	50,55	50,69	50,85	50,86	50,88	50,91	51,94	52,58	52,71	52,73	52,74	52,75	52,60	51,44	51,44	50,72	50,61	50,48	50,52	50,44	50,54	50,65
DIST.PARZIALI TERRENO		9,79			0,73	1,81	3,96		1,86					1,24		1,71	1,16	0,85		4,51		3,67			1,15	1,95	2,64	1,21	4,06		3,90		3,62		
QUOTE PROGETTO							46,43														46,77	46,77	46,77					46,54	47,24	47,24					
DIST.PARZIALI PROGETTO											13,35										0,90	0,90			9,85										
QUOTE FINITO							47,15				47,19										47,45	47,47	47,47	47,47				47,28	47,24						
DIST. PARZIALI FINITO										1,750		10,500									0,900	0,900			7,000			1,750							

1

2

3

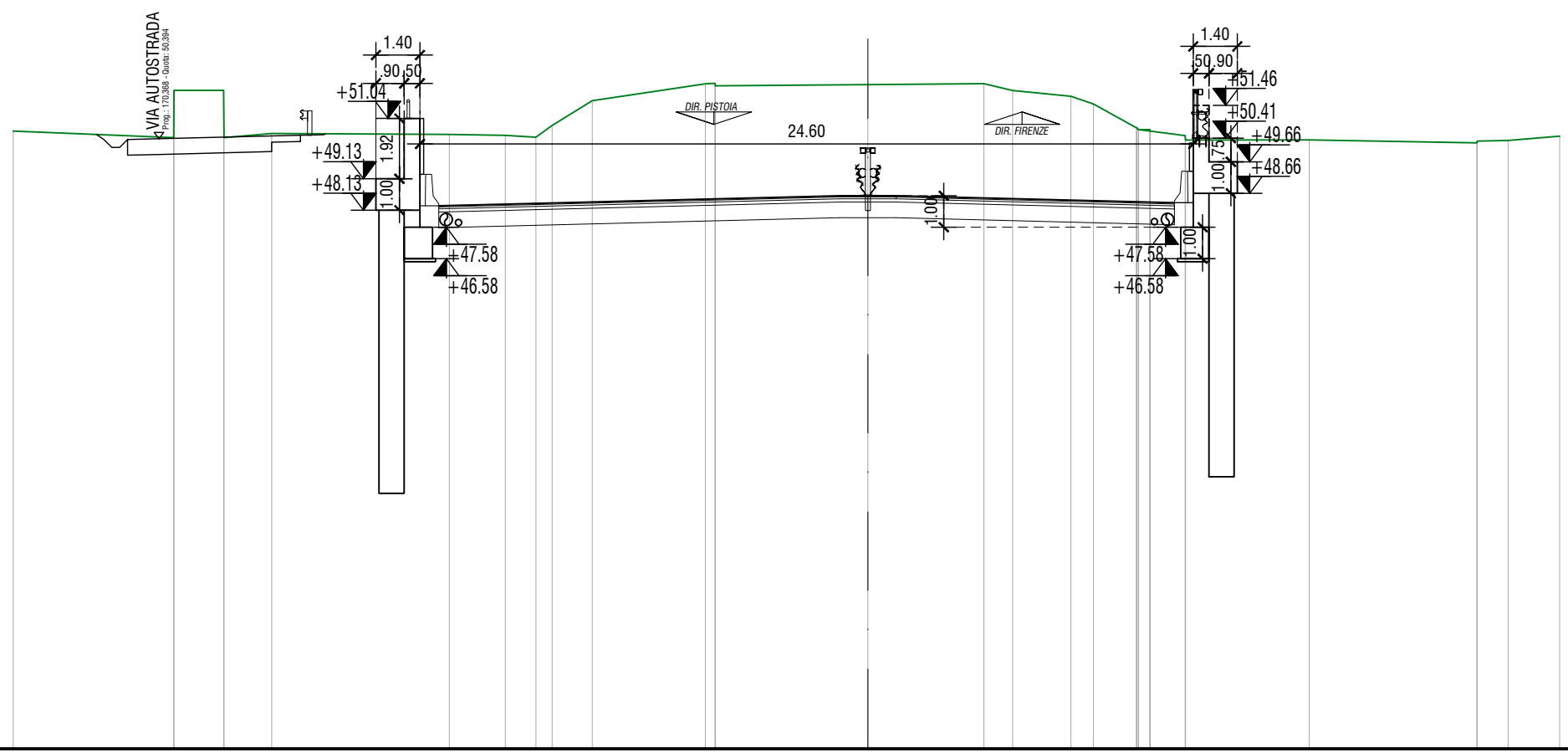
4

SEZIONE N.: 42
DIST.PROG.: 900,000
DIST.PREC.: 25,000
DIST.SUCC.: 3,762

A

B

C



SCALA 1:200
QT.RIF. 31,000

QUOTE TERRENO	50,64	50,43 51,93	51,93 50,43	50,56		50,53	50,50	50,44 50,82	51,60		52,14 52,16 52,08	52,11	52,14 51,93	51,74 51,50	50,74 50,74 50,69 50,69 50,64 50,49 50,35	50,36	50,26 50,32 50,34	50,47			
DIST.PARZIALI TERRENO	5,11	1,58	1,51	5,65		1,78	0,97	1,27	3,60		4,85	3,69	0,91	1,85	0,72	1,36	1,12	3,94	5,33	0,98	1,64
QUOTE PROGETTO						47,55							47,88	47,88	47,88		47,66	48,36	48,36		
DIST.PARZIALI PROGETTO									13,35				0,90	0,90		9,45					
QUOTE FINITO						48,26	48,31						48,57	48,58	48,58	48,58	48,57	48,39	48,36		
DIST. PARZIALI FINITO						1,750			10,500				0,900	0,900		7,000		1,347			