

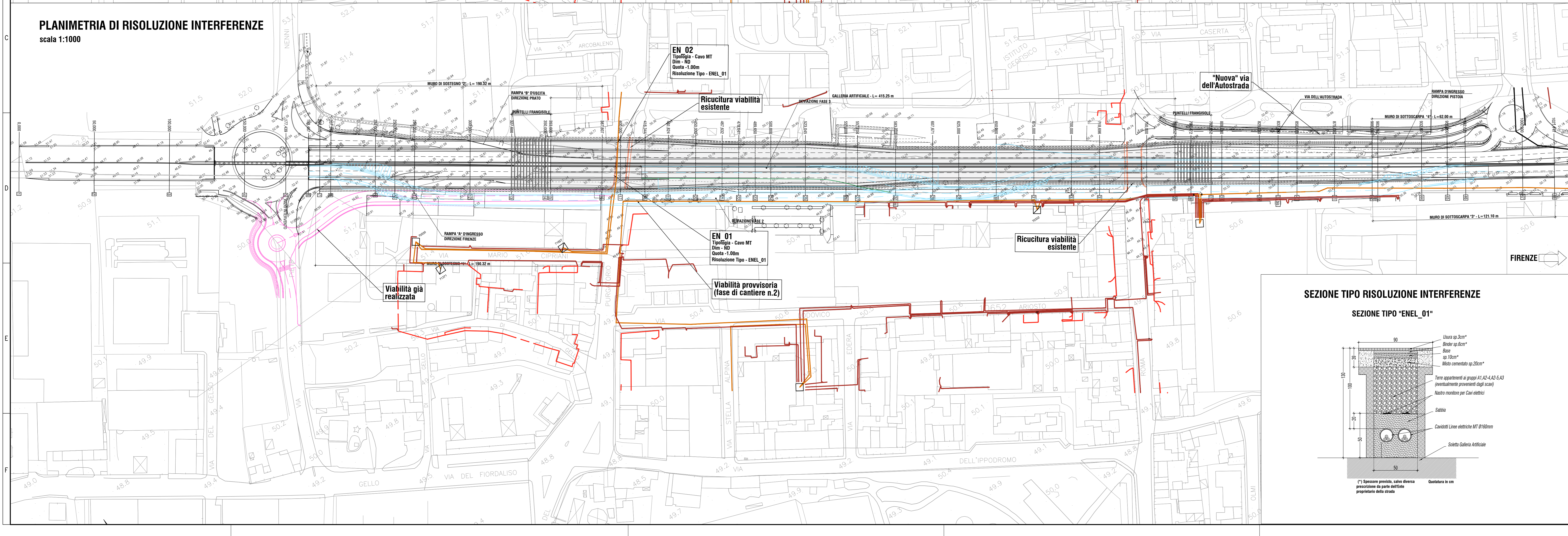
**PLANIMETRIA DI CENSIMENTO INTERFERENZE**

scala 1:1000

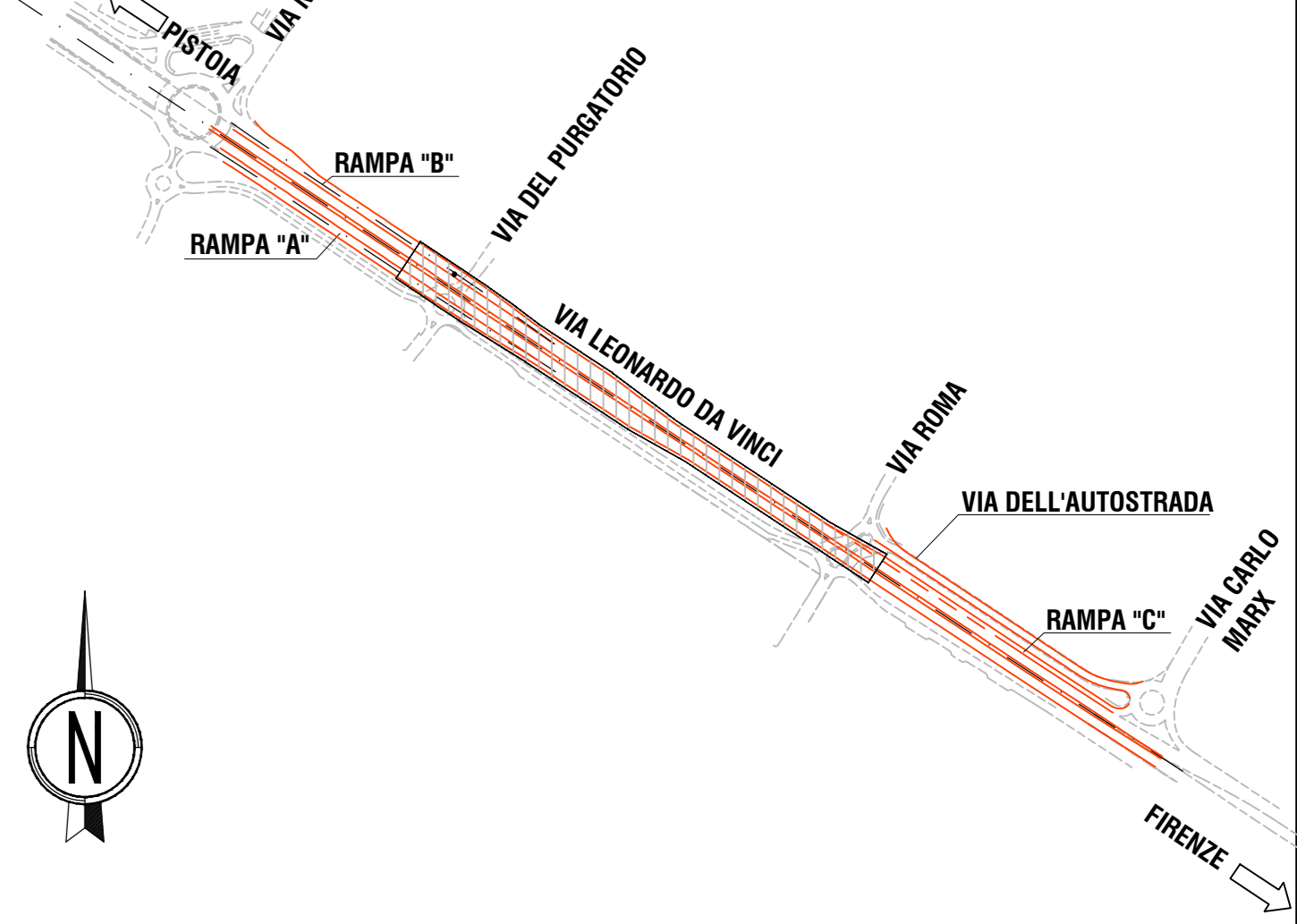


**PLANIMETRIA DI RISOLUZIONE INTERFERENZE**

scala 1:1000



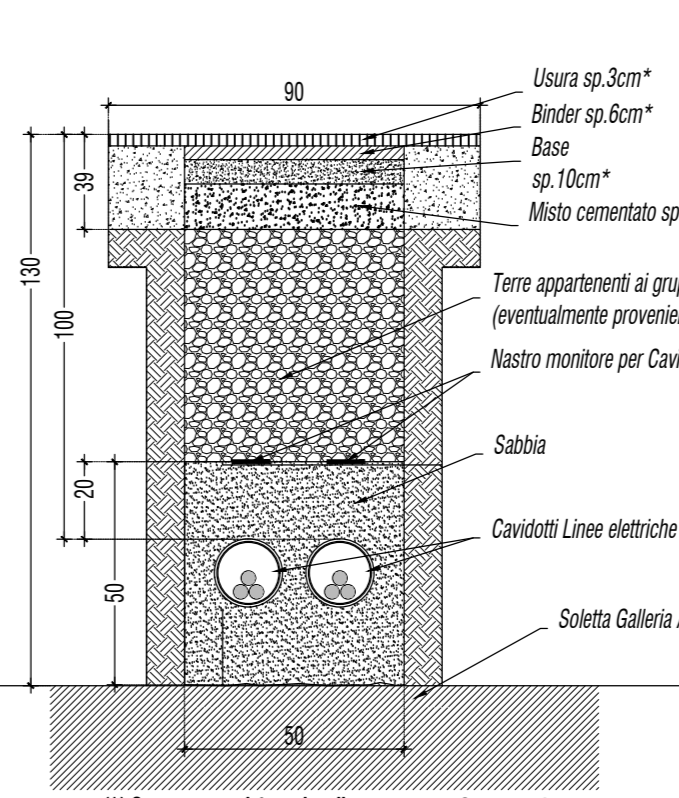
**KEY MAP**



- Cavo Enel a -1.00 m
- Cavo Enel a -0.60 m
- cavo aereo
- Viabilità provvisoria
- Viabilità di ricicatura
- Viabilità già realizzata

**SEZIONE TIPO RISOLUZIONE INTERFERENZE**

**SEZIONE TIPO "ENEL\_01"**



(\*) Spessore previsto, salvo diversa prescrizione da parte dell'Ente proprietario della strada

**Sanas** GRUPPO FS ITALIANE **90** Direzione Progettazione e Realizzazione Lavori

Asse stradale di collegamento tra gli svincoli di Prato Est e Prato Ovest – "Declassata di Prato" Raddoppio di Viale Leonardo da Vinci nel tratto compreso tra Via Marx e Via Nenni mediante la realizzazione di un sottopasso

<b>PROGETTO DEFINITIVO</b>		cod. FI463
PROGETTAZIONE: RAGGRUPPAMENTO TEMPORANEO PROGETTISTI	MANDATARIA: <b>SPS</b>	MANDANTI: <b>POLITECNICA</b> MATILDI-PARTNERS
IL RESPONSABILE DELL'INTEGRAZIONE DELLE PRESTAZIONI SPECIALISTICHE:	IL PROGETTISTA:	
Ing. Andrea Rinaldi - TECNITRA Ordine Ingegneri Provincia di Verona n. 42413	GRUPPO DI PROGETTAZIONE: COORDINAMENTO PROGETTAZIONE, PROGETTAZIONE STRADALE, GEOTECNICA ED OPERE IN SOTTERRANEO: Ing. Marcello Mancone - POLITECNICA ordine Ingegneri Provincia di Firenze n. 5723	
IL GEOLOGO: Geol. Pietro Accolti G2 - POLITECNICA Ordine Geologi Regione Toscana n. 728	STUDIO DI IMPATTO AMBIENTALE: Arch. Paolo Gabrielli - POLITECNICA ordine Architetti Provincia di Bologna n. 2921	
IL COORDINATORE PER LA SICUREZZA IN FASE DI PROGETTAZIONE: Ing. Marcello Mancone - POLITECNICA ordine Ingegneri Provincia di Firenze n. 5723	CANTIERIZZAZIONE E FASI ESECUTIVE: Ing. Alessio Gori - POLITECNICA ordine Ingegneri Provincia di Grosseto n. 760	
VISTO: IL RESP. DEL PROCEDIMENTO: Ing. Raffaele Franco Corso	IDROLOGIA ED IDRAULICA: Arch. Alessandro Cecchielli - POLITECNICA ordine Ingegneri Provincia di Grosseto n. 760	
PROTOCOLLO:	DATA:	COLLABORATORI DI PROGETTO: Ing. Massimo Palermo - POLITECNICA Arch. Valterio Ippolito - POLITECNICA Geom. Franco Marretti - POLITECNICA Geom. Angelo Panfili - POLITECNICA

<b>09 - INTERFERENZE</b>				
Enel - Planimetria censimento e risoluzione interferenze				
CODICE PROGETTO	NOME FILE	PROGR. ELAB.	REV.	SCALA:
PROGETTO	09_08_P00_IN00_INT_PL07_B	09_08		
PROG. N. 10	0901	00000000000000000000	0	
D				
C				
B	REVISIONE PER ISTRUTTORIA ANAS	05/2007	POLITECNICA	FARINCHI MARCONI AFRISO
A	EMMISSIONE	12/2019	POLITECNICA	FARINCHI MARCONI AFRISO
REV.	DESCRIZIONE	DATA	SOCIETA'	REDATTO VERIFICATO APPROVATO