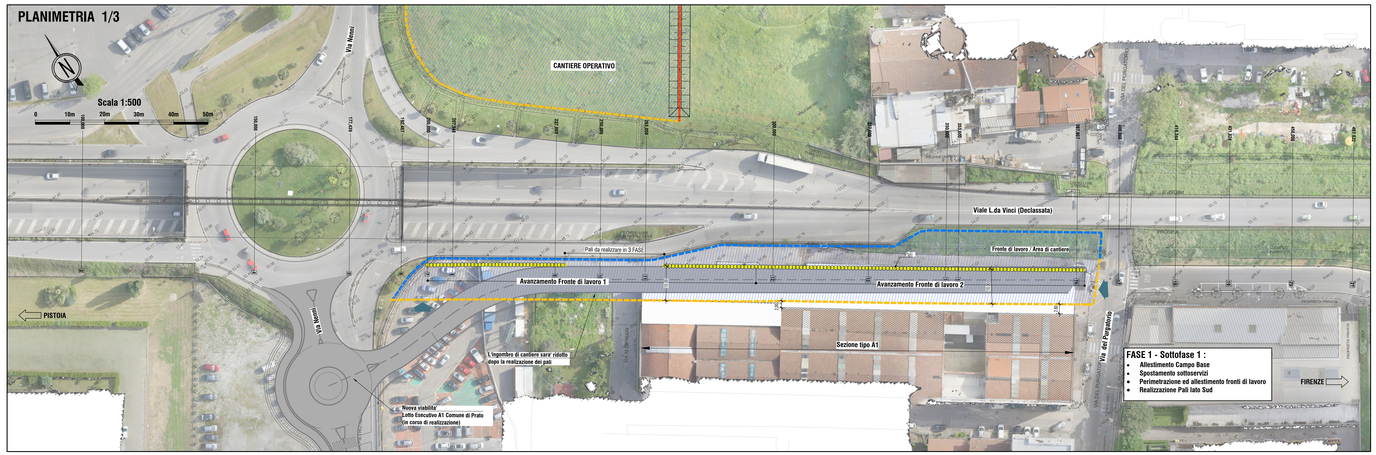

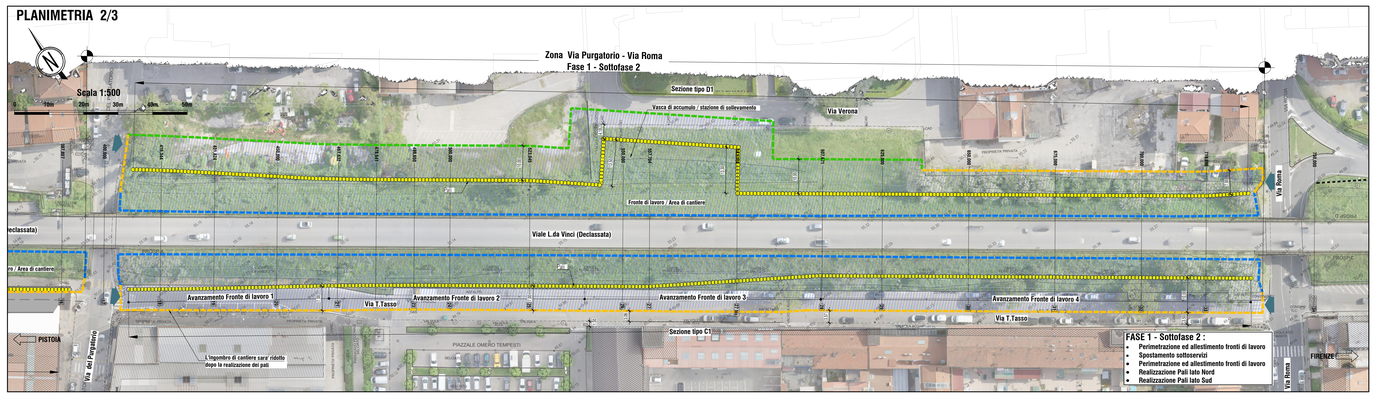

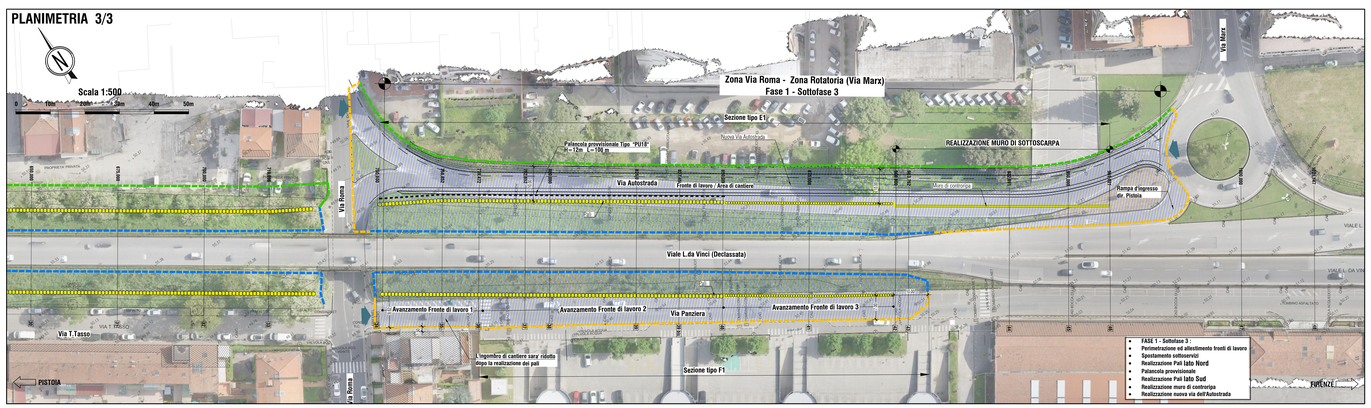

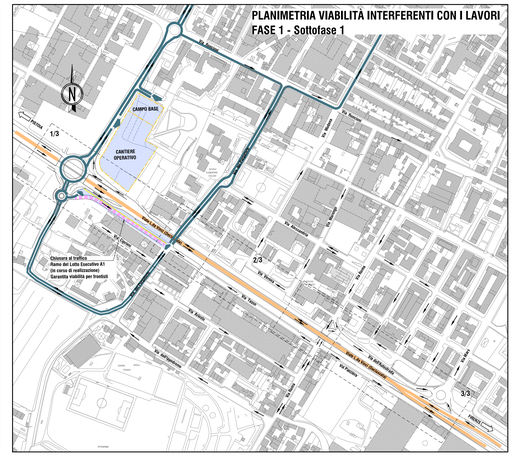

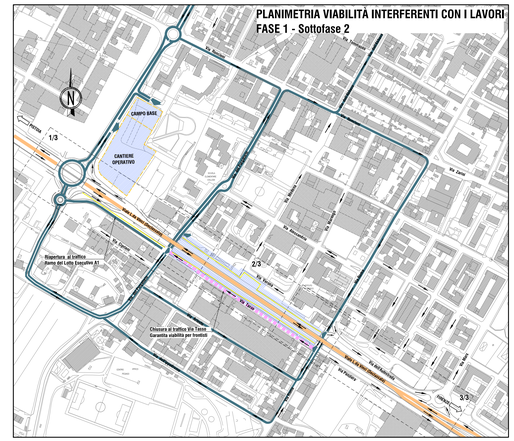

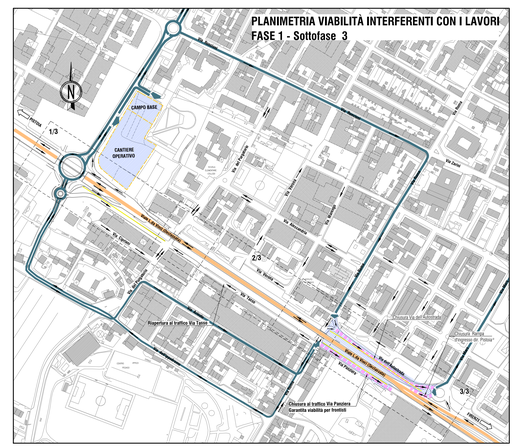

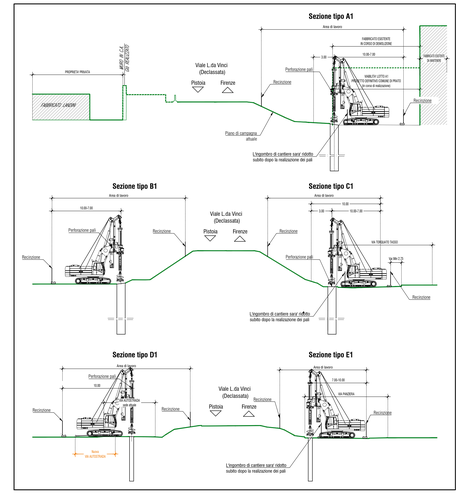

SEZIONE PALANCOLA PROVVISIONALE TIPO "PU18"
SCALA 1:5

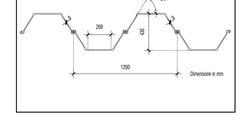

LEGENDA

CANTIERIZZAZIONI

- Accesso ai fronti di lavoro da viabilità pubblica Ingresso/ Uscita mezzi di cantiere
- Viabilità pubblica utilizzata dai mezzi di cantiere per l'accesso ai i fronti di lavoro
- Viabilità pubblica chiusa al traffico
- Fronte di lavoro / Area di cantiere /Campo base

Nelle zone non interferenti con le perforazione dei pali (Avanzamento fronte di lavoro) sarà garantito l'accesso ai frontisti tramite senso unico alternato di larghezza mm 3.75m

- Realizzazioni
- Opera provvisionale

RECINZIONI AREE DI CANTIERE

- New jersey in c.a. con parapetto antiproiettile e/o bioassorbente h =2 mt
- Rete plastificata rossa su picchetti in tondini di acciaio h = 2 mt
- Pannelli metallici prefabbricati su piedistalli = mascheramento con rete plastificata arancione h = 2 mt

N.B. Su tutte le recinzioni dovrà essere disposto un telo traspirante antipolvere

anas GRUPPO FS ITALIANE — 90 — Direzione Progettazione e Realizzazione Lavori

Asse stradale di collegamento tra gli svincoli di Prato Est e Prato Ovest – "Declassata di Prato" Raddoppio di Viale Leonardo da Vinci nel tratto compreso tra Via Marx e Via Nenni mediante la realizzazione di un sottopasso

PROGETTO DEFINITIVO

COD. FI463

PROGETTAZIONE:
RAGGRUPPAMENTO TEMPORANEO PROGETTISTI

MANDATARIA: POLITECNICA

MANDANTI: POLITECNICA INGEGNERIA E ARCHITETTURA — MATILDI-PARTNERS

IL RESPONSABILE DELL'INTEGRAZIONE DELLE PRESTAZIONI SPECIALISTICHE:
Ing. Andrea Renzo – TECHNYA
Ordine Ingegneri Provincia di Verona n. A2413

IL GEOLOGO:
Geol. Pietro Arcelli GI – POLITECNICA
Ordine Geologi Regione Toscana n° 728

IL COORDINATORE PER LA SICUREZZA IN FASE DI PROGETTAZIONE:
Ing. Marcello Monicone – POLITECNICA
ordine Ingegneri Provincia di Firenze n.5733

VISTO: IL RESP. DEL PROCEDIMENTO:
Ing. Raffaele Franco Corso

PROTOCOLLO: DATA:

IL PROGETTISTA:

GRUPPO DI PROGETTAZIONE:
COORDINAMENTO PROGETTAZIONE, PROGETTAZIONE STRADALE, GEOTECNICA ED OPERE IN SOTTERRANEO:
Ing. Marcello Monicone – POLITECNICA
ordine Ingegneri Provincia di Firenze n.5733

STUDIO DI IMPATTO AMBIENTALE:
Arch. Paola Gabrielli – POLITECNICA
ordine Architetti Provincia di Bologna n. 2921

CANTIERIZZAZIONE E FASI ESECUTIVE:
Ing. Alessio Gori – POLITECNICA
ordine Ingegneri Provincia di Firenze n.5969

IDROLOGIA ED IDRAULICA:
Ing. Alessandro Ceccherini – POLITECNICA
ordine Ingegneri Provincia di Grosseto n.780

COLLABORATORI DI PROGETTO:
Arch. Alessandro Pizzorno – POLITECNICA
Arch. Valentina Jazzi – POLITECNICA
Geom. Franco Marlotti – POLITECNICA
Geom. Angelo Pantiliani – POLITECNICA

11 – CANTIERIZZAZIONE E FASI ESECUTIVE
Planimetria aree di cantiere e viabilità
Fase 1

CODICE PROGETTO			NOME FILE	PROGR. ELAB.	REV.	SCALA:
PROGETTO	LIV. PROG.	N. PROG.	11.14_P00_CA00_CAN_PL11_A	11.14		
DEFI	D	1901	CODICE ELAB. P00CA00CANPL11		A	varie

REV.	DESCRIZIONE	DATA	SOGETTO	REDATTO	VERIFICATO	APPROVATO
D						
C						
B						
A	EMISSIONE	12/2019	POLITECNICA	A.GORI	M.MONICONE	A.RENZO