






LEGENDA

-  Tracciato di Progetto
-  Progetto di superficie viabilità locale (Comune di Prato)

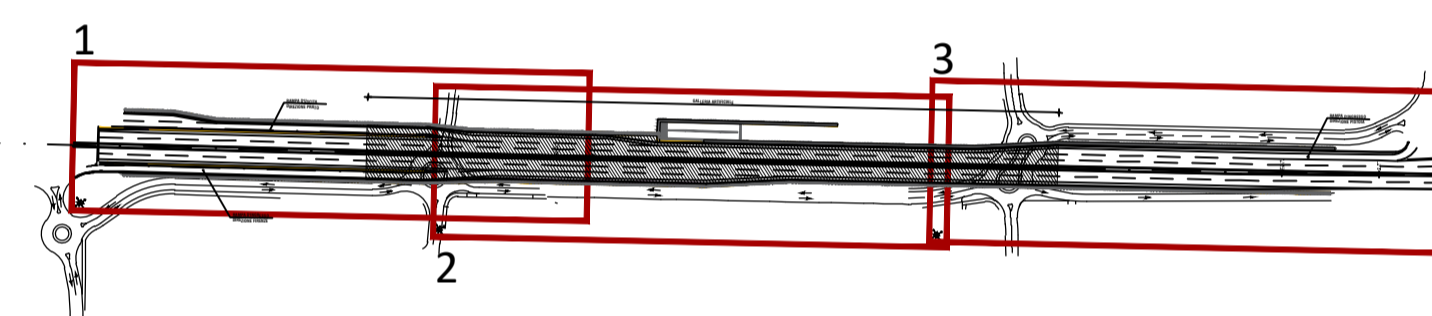
PIANO INDAGINI GEOARCHEOLOGICHE

-  N. 12 - Carotaggi archeologici (prof. 5 m)

INDAGINI GEOGNOSTICHE NOVEMBRE 2018

-  Sondaggio a C.C. con Down-Hole  
Quota rilevata (s.l.m.)
-  Sondaggio a c.c. con Piezometro  
Quota rilevata (s.l.m.)
-  Sondaggio a c.c. con Piezometro e Prova di Portata  
Quota rilevata (s.l.m.)

KEY PLAN



Direzione Progettazione e Realizzazione Lavori

Asse stradale di collegamento tra gli svincoli di Prato Est e Prato Ovest – "Declassata di Prato"  
Raddoppio di Viale Leonardo da Vinci nel tratto compreso tra Via Marx e Via Nenni mediante la realizzazione di un sottopasso

PROGETTO DEFINITIVO

cod. FI463

PROGETTAZIONE: ANAS - DIREZIONE PROGETTAZIONE E REALIZZAZIONE LAVORI

L'ARCHELOGO DEL COORDINAMENTO PROGETTAZIONE:

Dott.ssa Pina Maria DEFLIDAS

Elenco MIBACT n. 449

Elaborati cartografici:

Dott.ssa Anna Angelica Carrera

VISTO: IL RESP. DEL PROCEDIMENTO:

Dott. Ing. Achille DEVOTFRANCESCHI

PROTOCOLLO

DATA

ARCHEOLOGIA

PIANO INDAGINI ARCHEOLOGICHE PREVENTIVE

PLANIMETRIA UBICAZIONE INDAGINI ARCHEOLOGICHE E GEOLOGICHE

CODICE PROGETTO		NOME FILE		REVISIONE	SCALA:
PROGETTO	LIV. PROG.	ANNO	T00SG00ACLP01_A.DWG	A	1:500
CODICE ELAB.		T00SG00ACLP01			
D					
C					
B					
A	EMISSIONE	Gen. 2020			
REV.	DESCRIZIONE	DATA	REDATTO	VERIFICATO	APPROVATO

