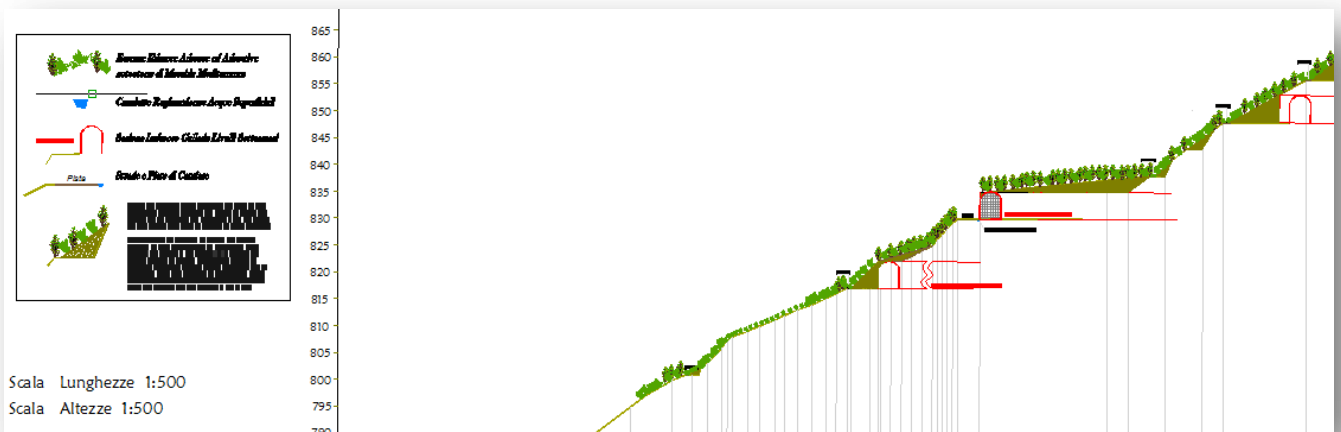


Concessione Mineraria per l'Estrazione e Valorizzazione di Minerali di Ferro

## “ GIACURRU “

finalizzata allo sfruttamento del Giacimento Residuo ed al Ripristino Ambientale e Riconversione Turistico-Sociale della Miniera.

Comuni di Gadoni e Aritzo - Provincia di Nuoro



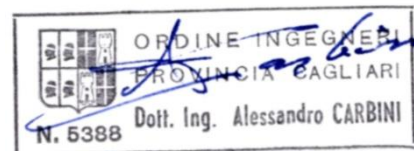
Tav. 8.1bis- SEZIONI Stato Finale Ripristino Ambientale

L'Esercente

Timbro e Firma

**SABBIE di PARMA srl**  
Strada Argine Maestro del Po, 6  
43016 POLESINE ZIBELLO (PR)  
C.F. e P.I.: 02235870348

Il Tecnico



Stato FINALE RIPRISTINO AMBIENTALE

# Sezione A - A PERDABILA

**Essenze Erbacee Arboree ed Arbustive autoctone di Macchia Mediterranea**

**Canalette Regimazione Acque Superficiali**

**Sezione Imbocco Gallerie Livelli Sotterranei**

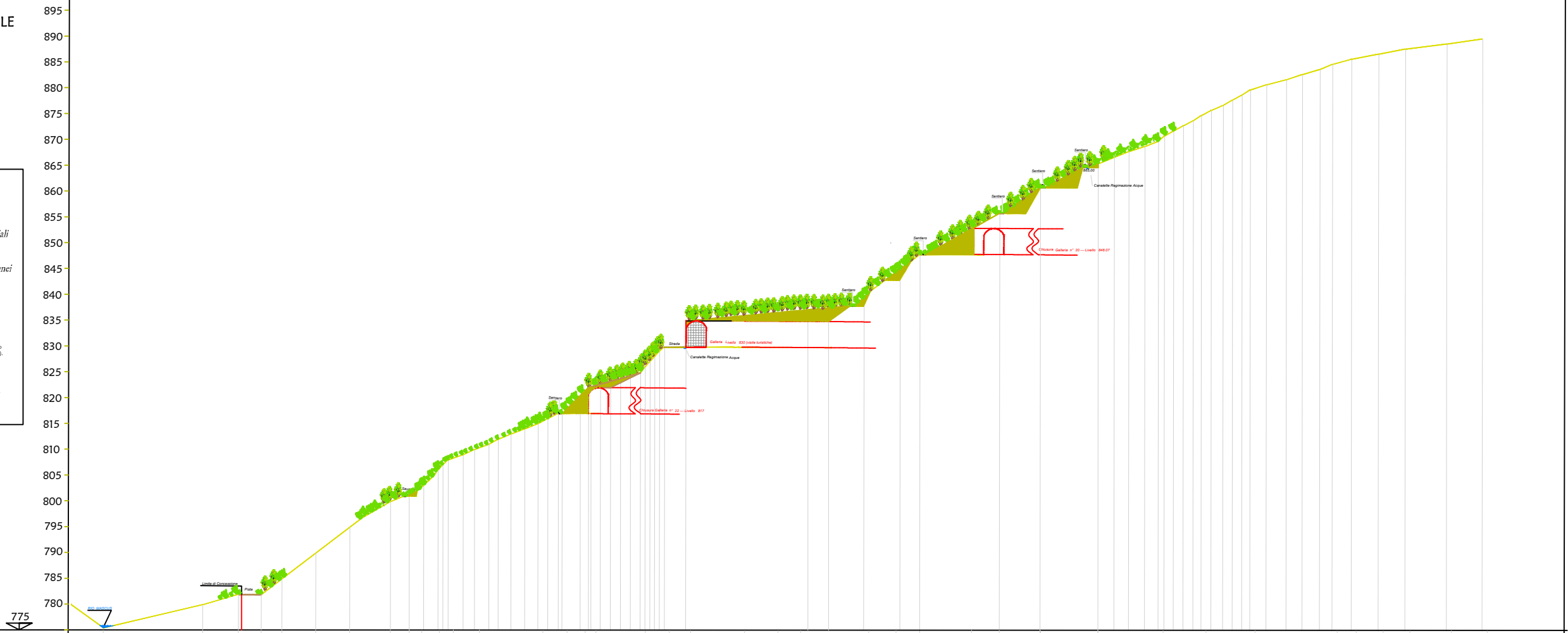
**Strade e Piste di Cantiere**

**Pista**

Ripporto del materiale inerte frantumato non utile ai fini commerciali colmando l'angolo tra pedale ed alzata del gradone con il materiale più grossolano e poi con quello più fine (eventi così anche la funzione di dreni naturale).

Successivamente si procederà al ripporto del terreno vegetale ed alla piantumazione ed inerbimento delle scarpate dei gradoni e del contornio del piazzale con diverse essenze di macchia mediterranea arborea ed arbustiva autoctona, secondo quanto concordato con le indicazioni degli Enti Preposti. La conformazione finale della scarpata sarà similmente assimilabile ad una scala unica con pendenze che non superano i 35° - 40°.

Scala Lunghezze 1:500  
Scala Altezze 1:500



Punti Battuti	0	1	2	3	4	5	6	7	9	11	12	13	14	15	17	18	19	20	21	22	23	24	25	27	28	30	31	32	33	34	35	36							
Quote	775.50	780.00	782.00	782.00	785.00	790.00	795.00	800.00	801.00	801.00	805.00	806.00	810.00	815.00	817.00	817.00	820.00	825.00	830.00	830.00	830.00	830.00	830.00	835.00	843.00	846.07	855.00	860.00	865.00	870.00	875.00	880.00	885.00	885.00	886.00	887.00	888.00	889.00	890.00
Distanze Parziali		19.24	6.92	4.43	4.05	6.53	6.58	7.89	3.62	2.46	3.37	805.00	2.67	5.10	12.29	4.67	4.67	4.11	10.43	6.44	4.41	13.19	5.28	14.64	9.22	13.35	14.54	8.30	9.49	15.93	3.69	5.23	5.19	8.02	6.93				
Distanze Progressive	0.00	19.24	26.16	30.59	34.64	41.17	47.75	55.64	59.26	61.72	65.09	67.76	72.86	85.15	89.82	93.33	95.41	104.98	109.67	113.78	124.21	130.65	135.06	148.25	168.17	177.39	190.74	205.28	213.58	223.07	237.00	240.69	245.92	251.11	259.12	266.05			

Stato FINALE RIPRISTINO AMBIENTALE

# Sezione B - B MAMOINI

**Essenze Erbace Arboree ed Arbustive autoctone di Macchia Mediterranea**

**Canalette Regimazione Acque Superficiali**

**Sezione Imbocco Gallerie Livelli Sotterranei**

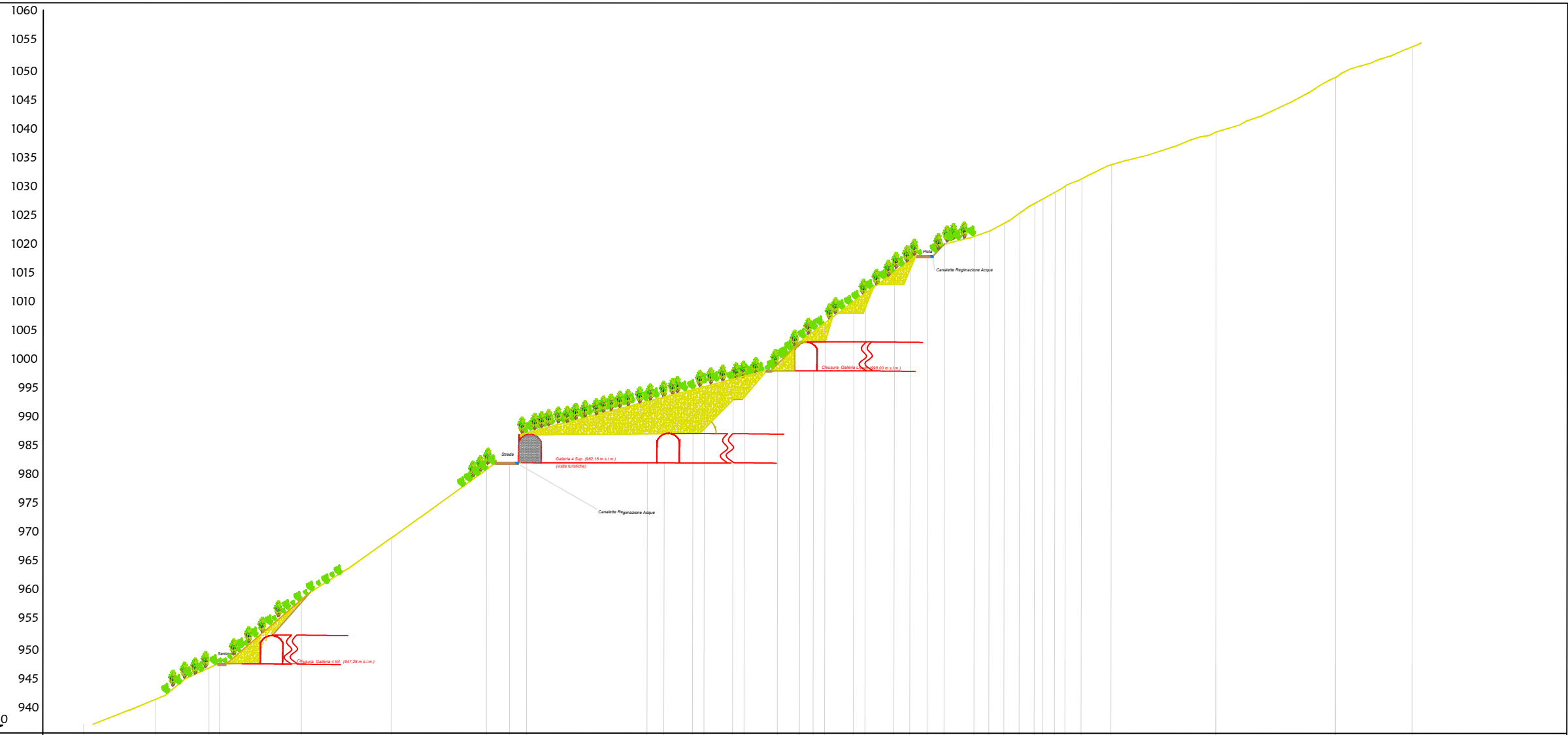
**Pista** *Strade e Piste di Cantiere*

Riparto del materiale inerte frantumato non utile ai fini commerciali colmando l'angolo tra pedata ed alzata del gradone con il materiale più grossolano e poi con quello più fine (aventi così anche la funzione di dreno naturale).

Successivamente si procederà al riporto del terreno vegetale ed alla piantumazione ed inerbimento delle scarpate dei gradoni e del contorno dei piazzali con diverse essenze di macchia mediterranea arborea ed arbustiva autoctona, secondo quanto concordato con le indicazioni degli Enti Preposti. La conformazione finale della scarpata sarà similmente assimilabile ad una tenuta unica con pendenze che non superano i 35° - 40°.

Scala Lunghezze 1:500  
Scala Altezze 1:500

934.50



Punti Battuti	1	2	3	4	5	6	7	8	9	10	11	12											
Quote	936.00	943.50	947.00	947.10	959.50	970.00	982.00	982.00	982.00	982.00	988.00	993.00	998.00	1003.00	1008.00	1013.00	1018.00	1020.00	1030.00	1034.59	1040.00	1050.00	1055.00
Distanze Parziali		12.50	9.25	1.84	14.25	15.59	16.57	4.00	2.98	20.92	2.90	6.99	6.96	7.02	6.98	7.01	7.18	4.30	21.49	9.81	18.25	20.78	13.36
Distanze Progressive	0	12.50	21.75	23.59	37.84	53.43	70.00	74.00	76.98	97.90	100.80	107.79	114.75	121.77	128.75	135.76	142.94	147.24	168.73	178.54	196.79	217.57	230.93

Stato FINALE RIPRISTINO AMBIENTALE

## Sezione C - C PERDABILA ALTA

**Essenze Erbacee Arboree ed Arbustive autoctone di Macchia Mediterranea**

**Canalette Regimazione Acque Superficiali**

**Sezione Imbocco Gallerie Livelli Sotterranei**

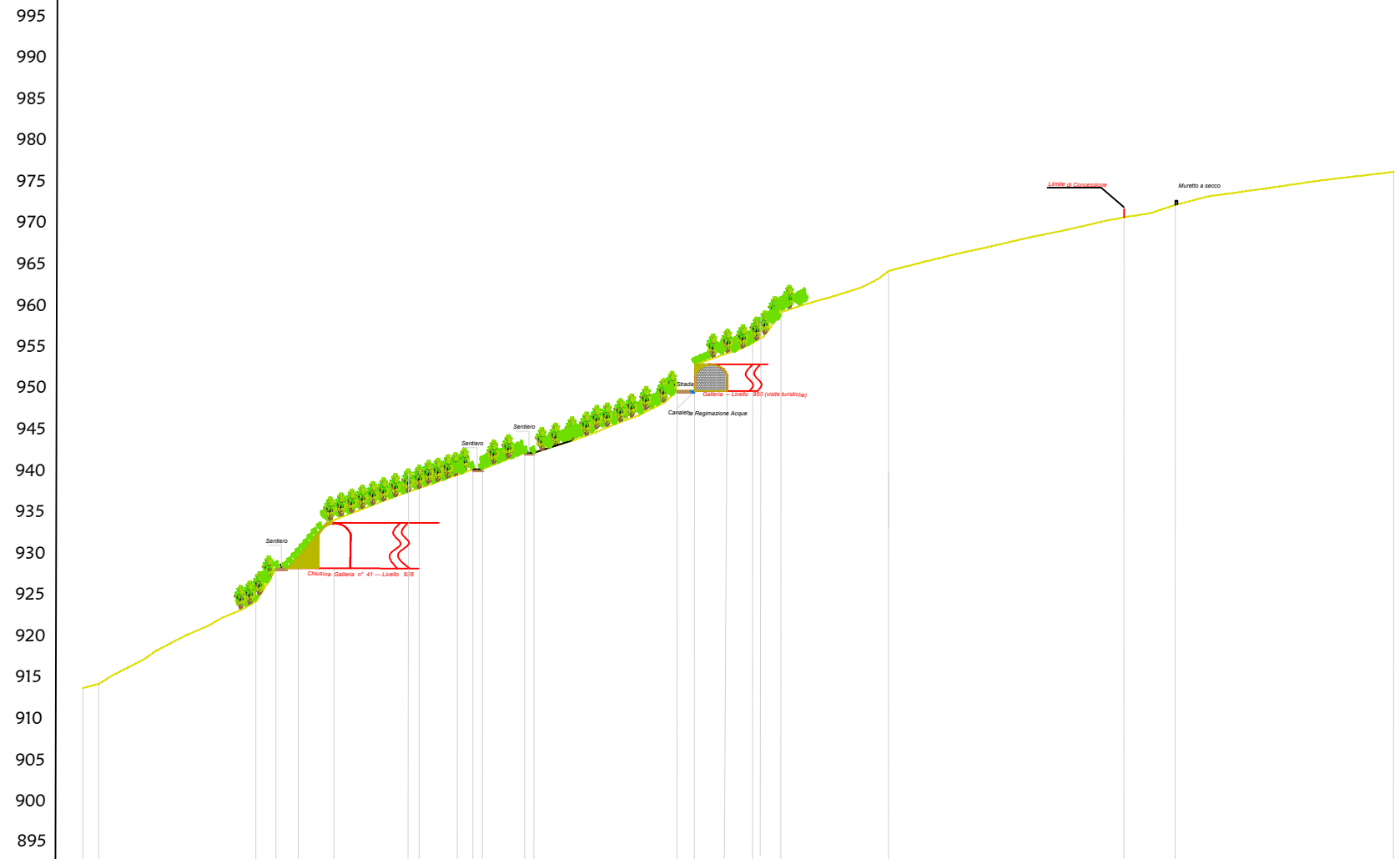
**Strade e Piste di Cantiere**

Riparto del materiale inerte frantumato non utile ai fini commerciali colmando l'angolo tra pedata ed alzata del gradone con il materiale più grossolano e poi con quello più fine (aventi così anche la funzione di dreno naturale).

Successivamente si procederà al riparto del terreno vegetale ed alla piantumazione ed inserimento delle scarpate dei gradoni e del contorn o del piazzale con diverse essenze di macchia mediterranea arborea ed arbustiva autoctona, secondo quanto concordato con le indicazioni degli Enti Preposti. La conformazione finale della scarpata sarà stilmente assimilabile ad una tesata unica con pendenze che non superano i 35° - 40°.

Scala Lunghezze 1:500  
Scala Altezze 1:500

890  
895



Punti Battuti	1	2	3	4	5	6	7	8	9	10	11	12	13	14	15	16	17	18	19	20	21	
Quote	913.50	914.00	924.00	928.00	928.00	933.00	935.00	938.00	940.00	940.00	942.00	942.00	949.50	949.50	951.50	954.00	959.00	964.00	970.50	972.00	976.00	
Distanze Parziali	1.91	21.40	3.00	20.20				4.00	3.00	15.82	3.00							47.70		26.40		
Distanze Progressive	0		23.31	26.31				46.51	50.51	55.51			71.73				81.83			129.23		155.63