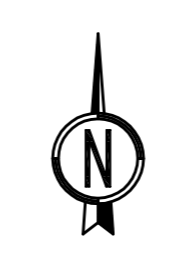

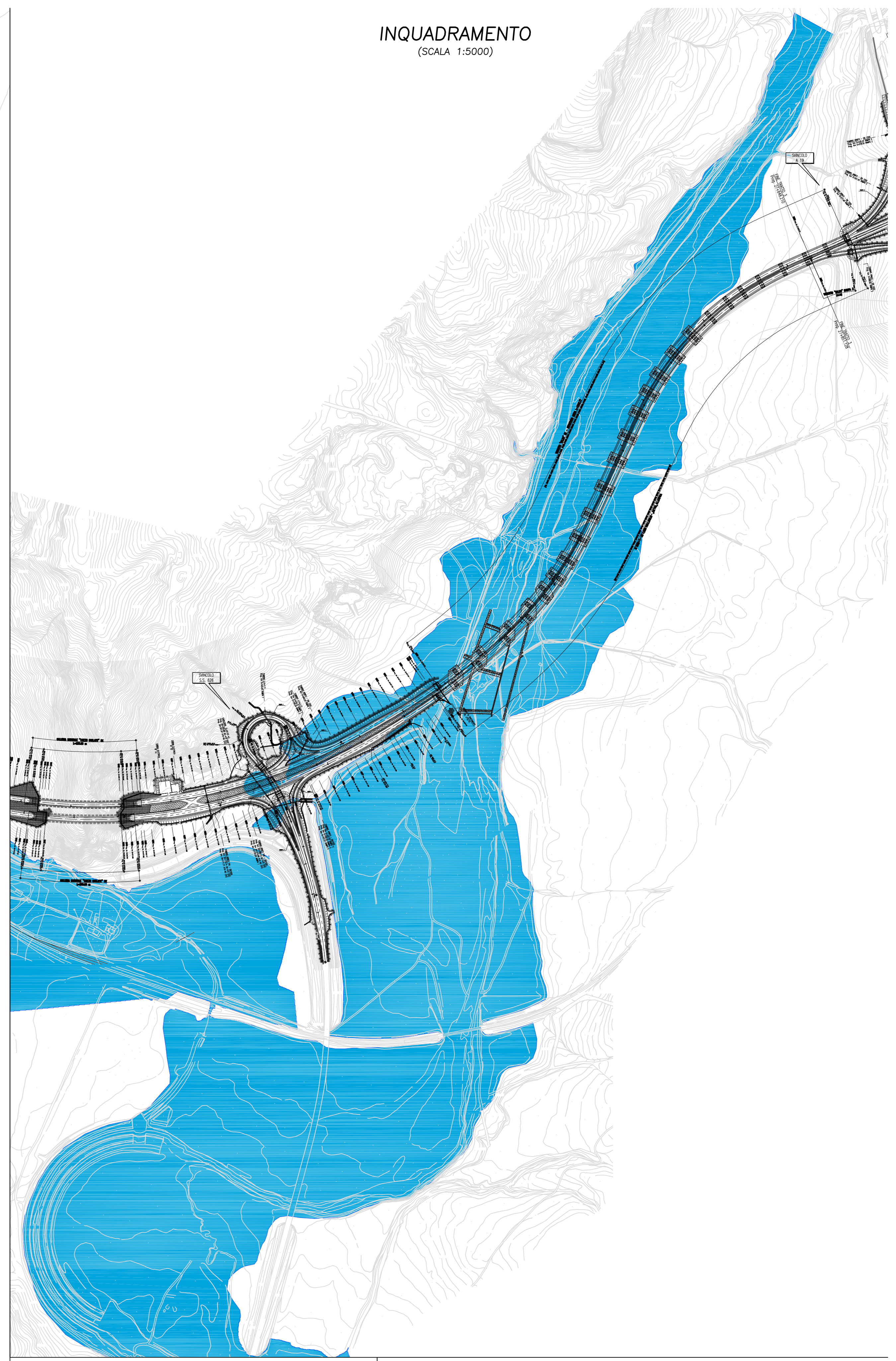


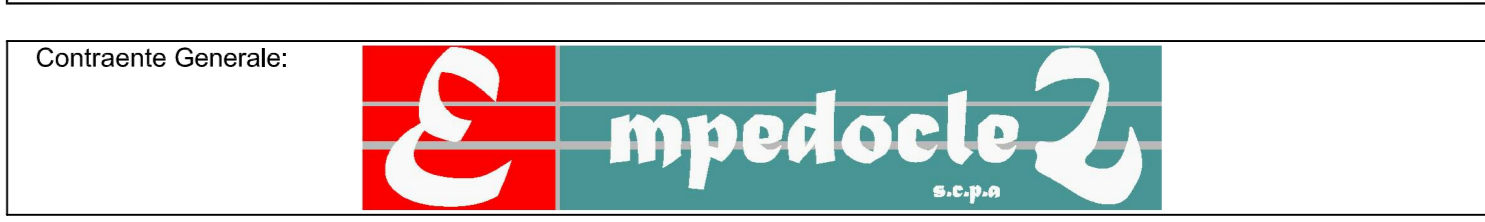
PLANIMETRIA – AREA DI ESONDAZIONE POST OPERAM – TR 200 ANNI – VALLONE SALSO
(SCALA 1:2000)



INQUADRAMENTO
(SCALA 1:5000)



PA 12/09
CORRIDOIO PLURIMODALE TIRRENICO - NORD EUROPA
ITINERARIO AGRIGENTO - CALTANISSETTA - A19
S.S. N° 640 "DI PORTO EMPEDOCLE"
AMMODERNAMENTO E ADEGUAMENTO ALLA CAT. B DEL D.M. 5.11.2001
Dal km 44+000 allo svincolo con l'A19
PROGETTO ESECUTIVO



SISTEMAZIONI IDRAULICHE
VALLONE SALSO - VIADOTTO SALSO
Planimetria Vallone con sezioni di calcolo Post Operam - Tav. 2/2

Codice Unico Progetto (CUP) : F91B09000070001	
Codice Elaborato:	
PA12_09 - E	19401212VA121PX011B
F	Varie
E	
D	
C	
B	Luglio 2011 Revisione a seguito di incontri con il Committente
A	Aprile 2011 EMISSIONE
REV.	DATA DESCRIZIONE REDATTO VERIFICATO APPROVATO AUTORIZZATO
Responsabile del procedimento: Ing. MAURIZIO ARAMINI	

--	--	--	--