VIABILITA' V5

PROFILO V5 – SEZIONE 1 – PROGRESSIVA 0.00

S STERRO m² 2.78
B BASE m² 0.64
P BONIFICA 80 CM m² 6.61
Q SCOTICO 20 CM m² 1.65
a USURA m 6.50
v VEGETALE m 2.15



PROGRESSIVE TERRENO	-9.43, 5.41, 10.00
PARZIALI TERRENO	14.84, 4.59
QUOTE TERRENO	228.24, 228.18, 228.33
PROGRESSIVE PROGETTO	-4.34, -3.25, 0.00, 3.25, 4.25, 4.31
PARZIALI PROGETTO	1.09, 3.25, 3.25, 1.00, 0.06
QUOTE PROGETTO	228.22, 228.28, 228.20, 228.12, 228.12, 228.18

PROFILO V5 – SEZIONE 2 – PROGRESSIVA 30.00

R RIPORTO m² 2.71
B BASE m² 0.66
P BONIFICA 80 CM m² 6.21
Q SCOTICO 20 CM m² 1.55
a USURA m 6.50
v VEGETALE m 2.00

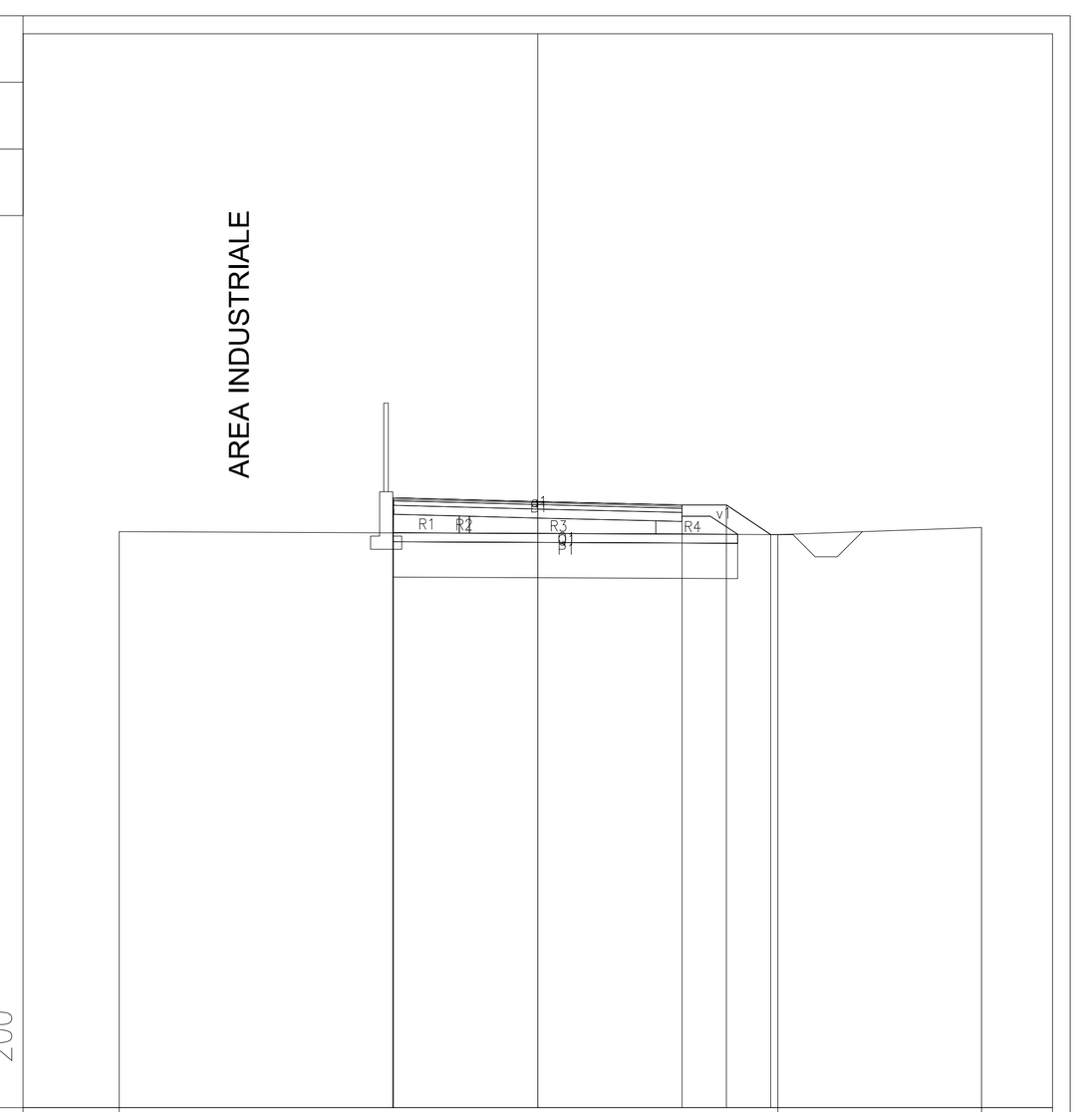

PROGRESSIVE TERRENO	-9.43, 5.41, 10.00
PARZIALI TERRENO	14.84, 4.59
QUOTE TERRENO	225.98, 225.91, 226.07
PROGRESSIVE PROGETTO	-3.26, -3.26, -3.25, 0.00, 3.25, 4.25, 5.25
PARZIALI PROGETTO	3.26, 3.25, 1.00, 1.00
QUOTE PROGETTO	226.74, 225.95, 226.74, 226.66, 226.58, 226.58, 225.91

PROFILO V5 – SEZIONE 3 – PROGRESSIVA 60.00

S STERRO m² 0.33
R RIPORTO m² 0.40
B BASE m² 0.64
P BONIFICA 80 CM m² 6.20
Q SCOTICO 20 CM m² 1.55
a USURA m 6.50
v VEGETALE m 2.02

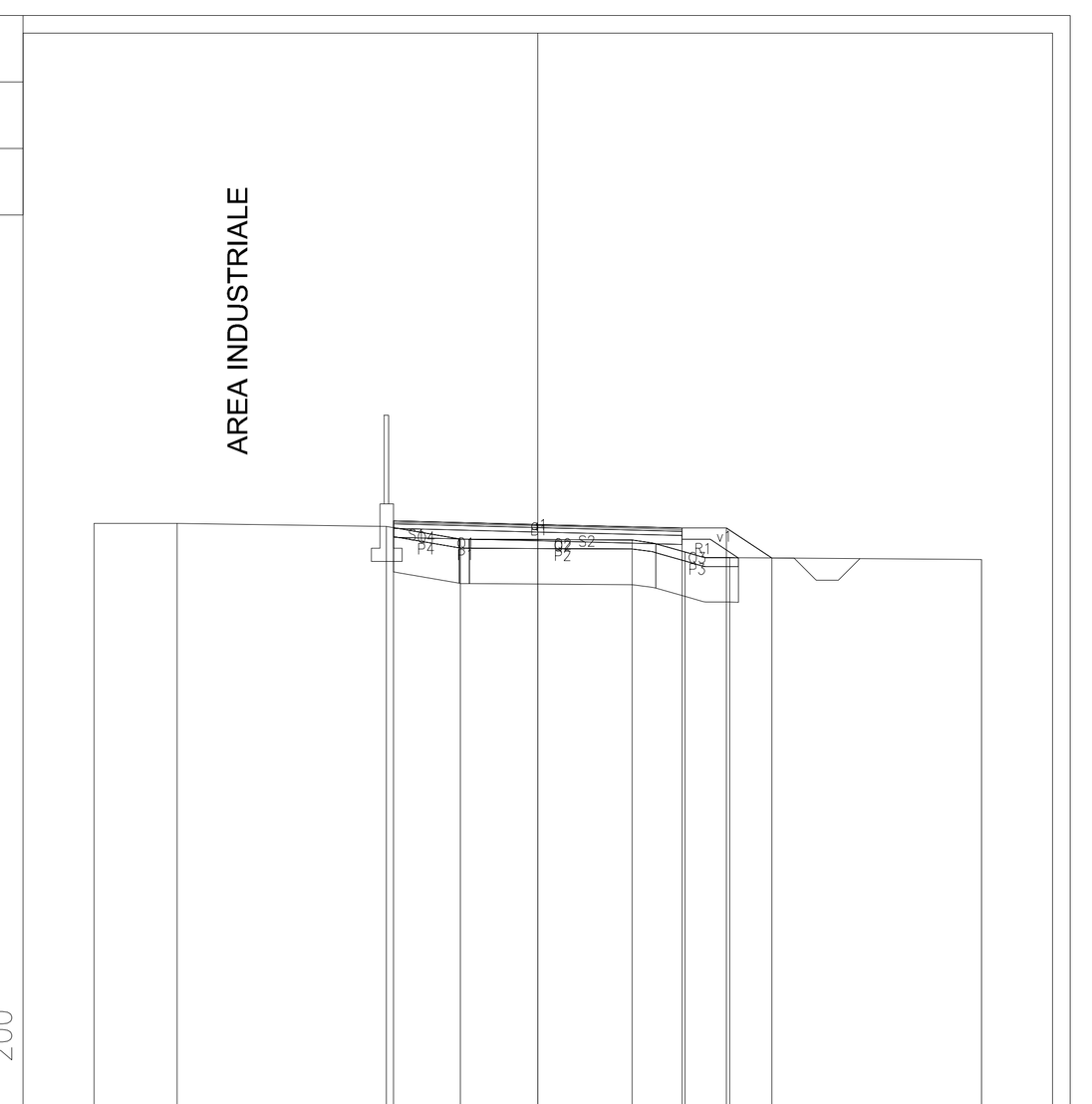

PROGRESSIVE TERRENO	-10.00, -8.13, -3.41, -1.74, 2.13, 3.32, 4.33, 10.00
PARZIALI TERRENO	1.87, 4.72, 1.67, 3.87, 1.19, 1.01, 5.67
QUOTE TERRENO	225.15, 225.15, 225.08, 224.80, 224.78, 224.51, 224.38, 224.34
PROGRESSIVE PROGETTO	-3.25, 0.00, 3.25, 4.25, 5.27
PARZIALI PROGETTO	3.25, 3.25, 1.00, 1.02
QUOTE PROGETTO	225.21, 225.13, 225.05, 225.05, 224.37

PROFILO V5 – SEZIONE 4 – PROGRESSIVA 90.00

S STERRO m² 1.86
B BASE m² 0.65
P BONIFICA 80 CM m² 5.74
Q SCOTICO 20 CM m² 1.43
a USURA m 6.50
v VEGETALE m 1.29

PROGRESSIVE TERRENO	-10.00, -3.74, -2.96, 2.14, 3.90, 7.09, 10.00
PARZIALI TERRENO	6.26, 0.78, 5.10, 1.76, 3.19, 2.91
QUOTE TERRENO	223.90, 223.90, 223.91, 223.96, 223.73, 223.80, 223.80
PROGRESSIVE PROGETTO	-3.25, 0.00, 3.25, 4.25, 4.54
PARZIALI PROGETTO	3.25, 3.25, 1.00, 0.29
QUOTE PROGETTO	224.10, 224.02, 223.93, 223.93, 223.75

PROFILO V5 – SEZIONE 5 – PROGRESSIVA 120.00

S STERRO m² 1.20
B BASE m² 0.64
P BONIFICA 80 CM m² 2.16
Q SCOTICO 20 CM m² 1.44
a USURA m 6.50
v VEGETALE m 1.43

PROGRESSIVE TERRENO	-9.96, -4.24, -3.02, -1.13, -0.42, 2.28, 3.15, 3.89, 10.00
PARZIALI TERRENO	5.72, 1.22, 1.89, 0.71, 2.70, 0.87, 0.74, 6.11
QUOTE TERRENO	223.30, 223.23, 223.24, 223.25, 223.28, 223.39, 223.25, 223.11, 223.17
PROGRESSIVE PROGETTO	-3.25, 0.00, 3.25, 4.25, 4.68
PARZIALI PROGETTO	3.25, 3.25, 1.00, 0.43
QUOTE PROGETTO	223.56, 223.48, 223.40, 223.40, 223.11

PROFILO V5 – SEZIONE 6 – PROGRESSIVA 150.00

S STERRO m² 0.90
R RIPORTO m² 0.00
B BASE m² 0.64
P BONIFICA 80 CM m² 2.15
Q SCOTICO 20 CM m² 1.44
a USURA m 6.50
v VEGETALE m 1.46

PROGRESSIVE TERRENO	-10.00, -5.16, -2.24, 1.73, 2.48, 3.60, 10.00
PARZIALI TERRENO	4.84, 2.92, 3.97, 0.75, 1.12, 6.40
QUOTE TERRENO	222.84, 222.88, 222.89, 222.87, 222.90, 222.75, 222.71
PROGRESSIVE PROGETTO	-3.25, 0.00, 3.25, 4.25, 4.71
PARZIALI PROGETTO	3.25, 3.25, 1.00, 0.46
QUOTE PROGETTO	223.19, 223.11, 223.03, 223.03, 222.72

PROFILO V5 – SEZIONE 7 – PROGRESSIVA 180.00

S STERRO m² 1.09
B BASE m² 0.64
P BONIFICA 80 CM m² 2.12
Q SCOTICO 20 CM m² 1.42
a USURA m 6.50
v VEGETALE m 1.39

PROGRESSIVE TERRENO	-10.00, -3.57, -0.44, 0.42, 2.36, 3.86, 7.33, 10.00
PARZIALI TERRENO	6.43, 3.13, 0.86, 1.94, 1.50, 3.47, 2.67
QUOTE TERRENO	222.48, 222.51, 222.49, 222.53, 222.60, 222.40, 222.38, 222.37
PROGRESSIVE PROGETTO	-3.25, 0.00, 3.25, 4.25, 4.64
PARZIALI PROGETTO	3.25, 3.25, 1.00, 0.39
QUOTE PROGETTO	222.81, 222.73, 222.65, 222.65, 222.40

PROFILO V5 – SEZIONE 8 – PROGRESSIVA 210.00

S STERRO m² 2.28
B BASE m² 0.66
P BONIFICA 80 CM m² 5.82
Q SCOTICO 20 CM m² 1.46
a USURA m 6.50
v VEGETALE m 1.17

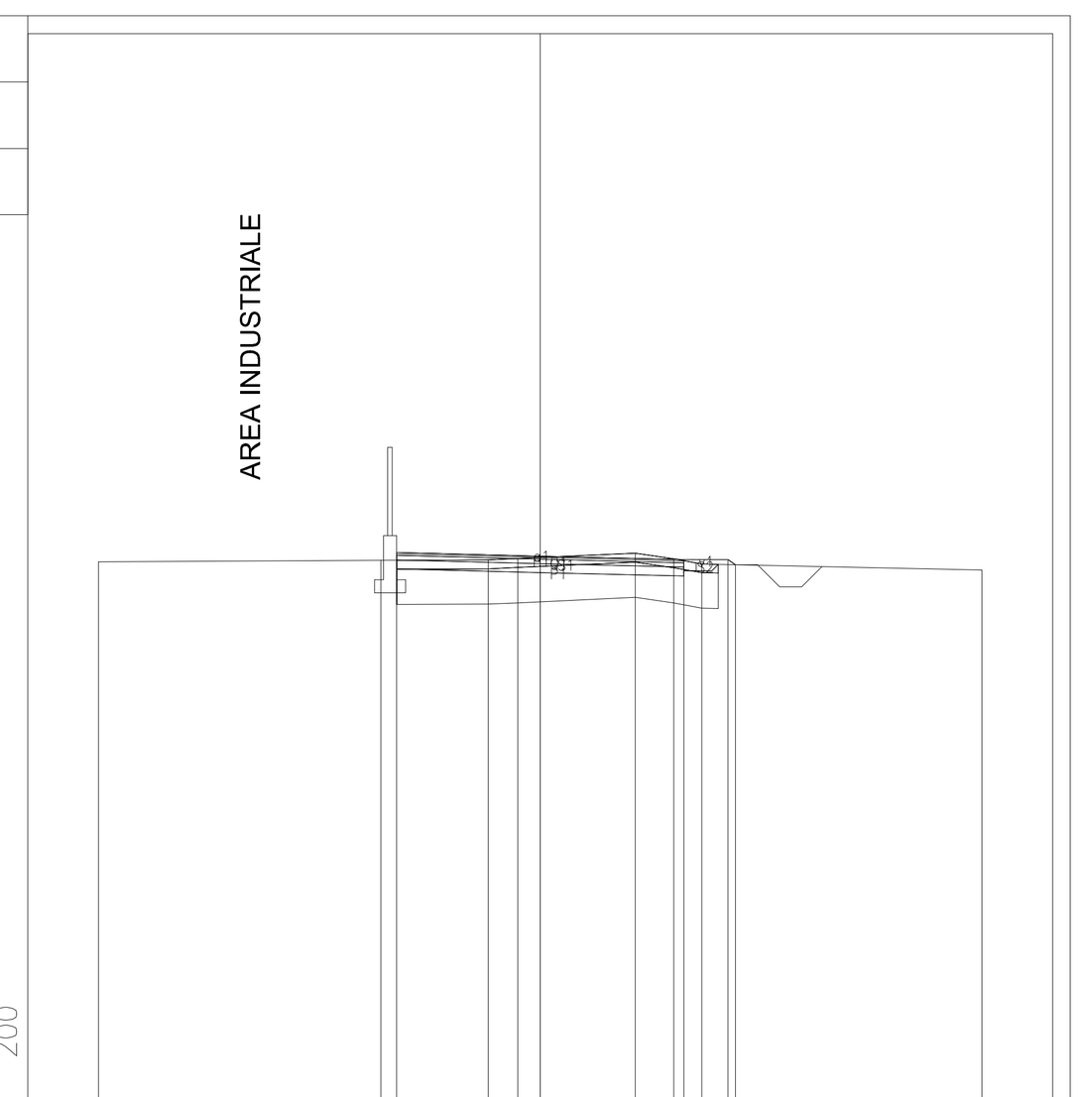

PROGRESSIVE TERRENO	-10.00, -3.61, -1.18, -0.51, 2.15, 3.02, 3.66, 10.00
PARZIALI TERRENO	6.39, 2.43, 0.67, 2.66, 0.87, 0.64, 6.34
QUOTE TERRENO	222.24, 222.27, 222.28, 222.31, 222.43, 222.31, 222.19, 222.05
PROGRESSIVE PROGETTO	-3.25, 0.00, 3.25, 4.25, 4.42
PARZIALI PROGETTO	3.25, 3.25, 1.00, 0.17
QUOTE PROGETTO	222.45, 222.37, 222.29, 222.29, 222.18

PROFILO V5 – SEZIONE 9 – PROGRESSIVA 240.00

S STERRO m² 2.37
R RIPORTO m² 0.01
B BASE m² 0.66
P BONIFICA 80 CM m² 5.42
Q SCOTICO 20 CM m² 1.48
a USURA m 6.50
v VEGETALE m 1.49

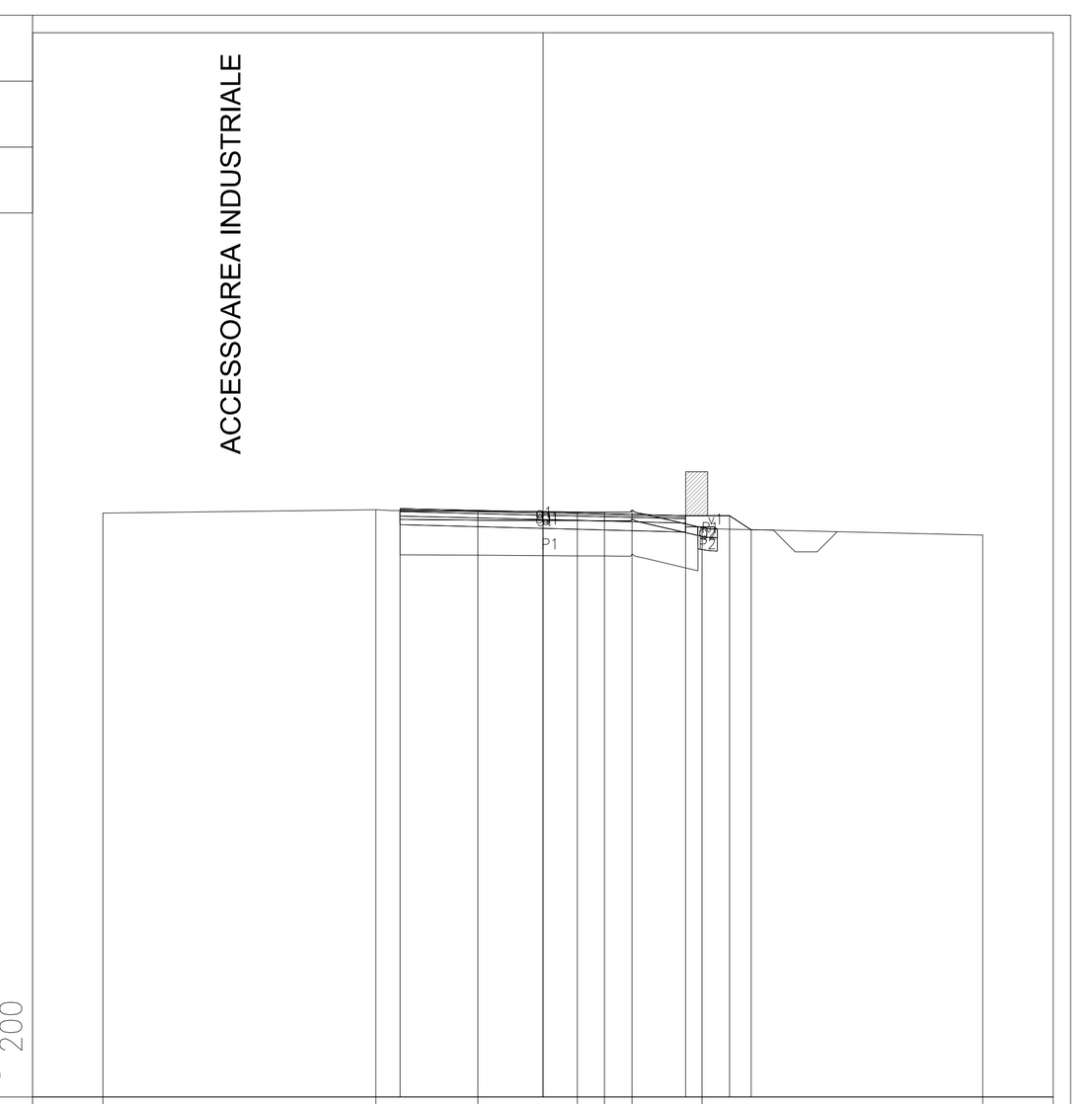

PROGRESSIVE TERRENO	-10.00, -3.80, -1.48, 0.79, 1.40, 2.02, 3.62, 10.00
PARZIALI TERRENO	6.20, 2.32, 2.27, 0.61, 0.62, 1.60, 6.38
QUOTE TERRENO	222.28, 222.35, 222.32, 222.31, 222.30, 222.34, 221.95, 221.78
PROGRESSIVE PROGETTO	-3.25, 0.00, 3.25, 4.25, 4.74
PARZIALI PROGETTO	3.25, 3.25, 1.00, 0.49
QUOTE PROGETTO	222.38, 222.30, 222.22, 222.22, 221.90

PROFILO V5 – SEZIONE 10 – PROGRESSIVA 270.00

S STERRO m² 0.89
B BASE m² 0.64
P BONIFICA 80 CM m² 5.71
Q SCOTICO 20 CM m² 1.42
a USURA m 6.50
v VEGETALE m 1.39

PROGRESSIVE TERRENO	-10.00, -7.93, -4.82, -4.29, -3.50, -2.80, -0.96, 0.78, 1.44, 2.83, 3.49, 4.33, 5.00, 6.13, 6.98, 8.13, 9.08, 10.00
PARZIALI TERRENO	2.07, 3.11, 0.53, 0.79, 0.70, 1.84, 1.74, 0.66, 1.39, 0.66, 0.84, 0.67, 1.13, 0.85, 1.15, 0.95, 0.92
QUOTE TERRENO	221.86, 221.95, 221.94, 222.32, 222.27, 222.27, 222.22, 222.19, 222.18, 222.15, 222.12, 222.11, 222.10, 222.08, 222.07, 222.02, 222.02, 222.01
PROGRESSIVE PROGETTO	-3.25, 0.00, 3.25, 4.25, 4.64
PARZIALI PROGETTO	3.25, 3.25, 1.00, 0.39
QUOTE PROGETTO	222.52, 222.44, 222.36, 222.36, 222.10

PROFILO V5 – SEZIONE 11 – PROGRESSIVA 281.35

S STERRO m² 0.42
R RIPORTO m² 4.16
B BASE m² 0.66
P BONIFICA 80 CM m² 7.33
Q SCOTICO 20 CM m² 1.85
a USURA m 6.50
v VEGETALE m 3.98

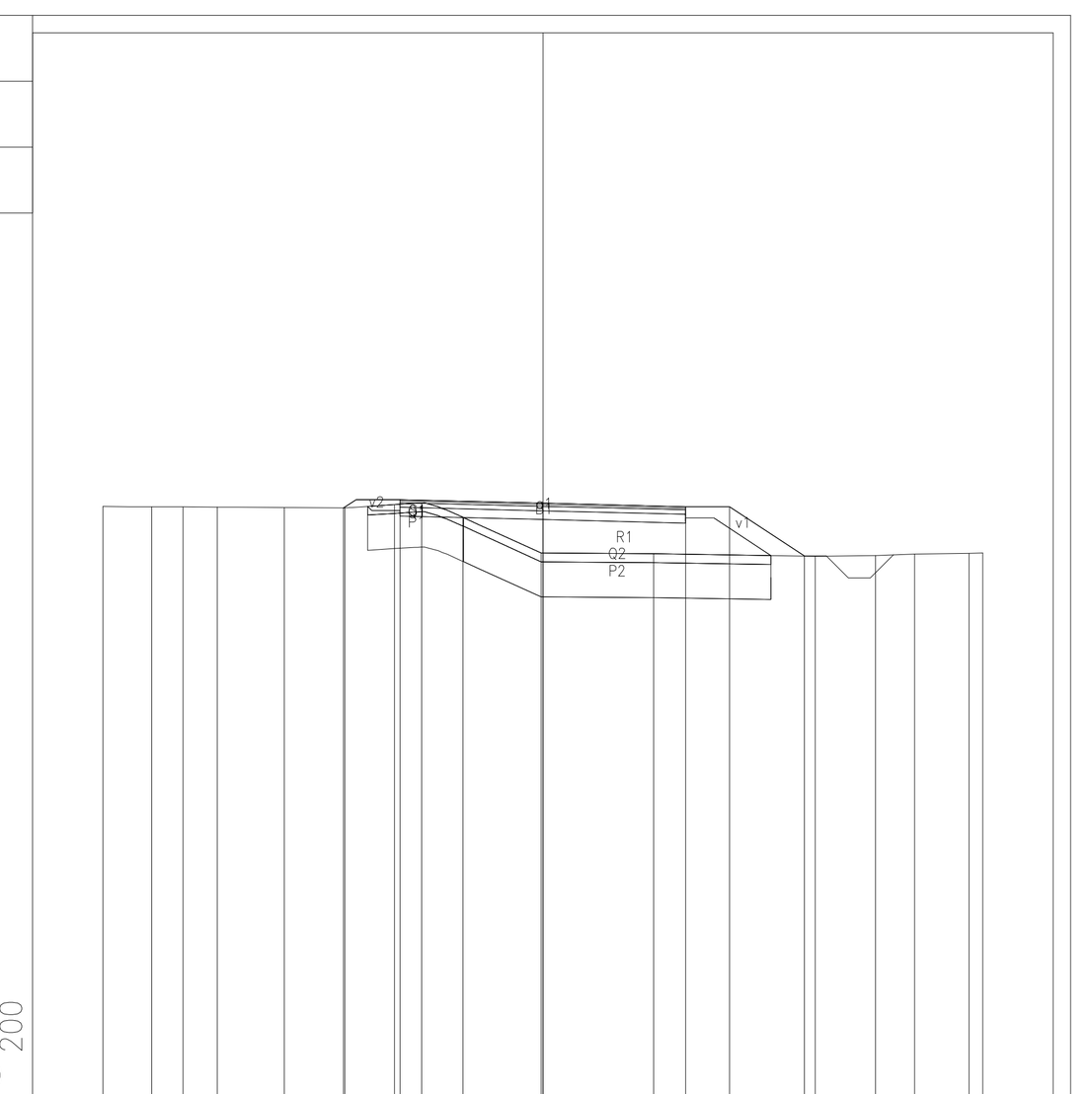

PROGRESSIVE TERRENO	-10.00, -8.90, -8.19, -7.41, -5.88, -4.50, -3.38, -2.76, -1.81, -0.04, 2.52, 6.19, 7.57, 8.45, 9.69, 10.00
PARZIALI TERRENO	1.10, 0.71, 0.78, 1.53, 1.38, 1.12, 0.62, 0.95, 1.77, 2.56, 3.67, 1.38, 0.88, 1.24, 0.31
QUOTE TERRENO	222.43, 222.42, 222.42, 222.41, 222.41, 222.40, 222.47, 222.51, 222.18, 221.37, 221.35, 221.30, 221.31, 221.35, 221.37, 221.37
PROGRESSIVE PROGETTO	-4.53, -3.25, 0.00, 3.25, 4.25, 5.95
PARZIALI PROGETTO	1.28, 3.25, 3.25, 1.00, 1.70
QUOTE PROGETTO	222.40, 222.58, 222.50, 222.42, 222.42, 221.30

CHIAVE DI LETTURA

PROFILO V3
SEZIONE 6
PROGRESSIVA 150.00

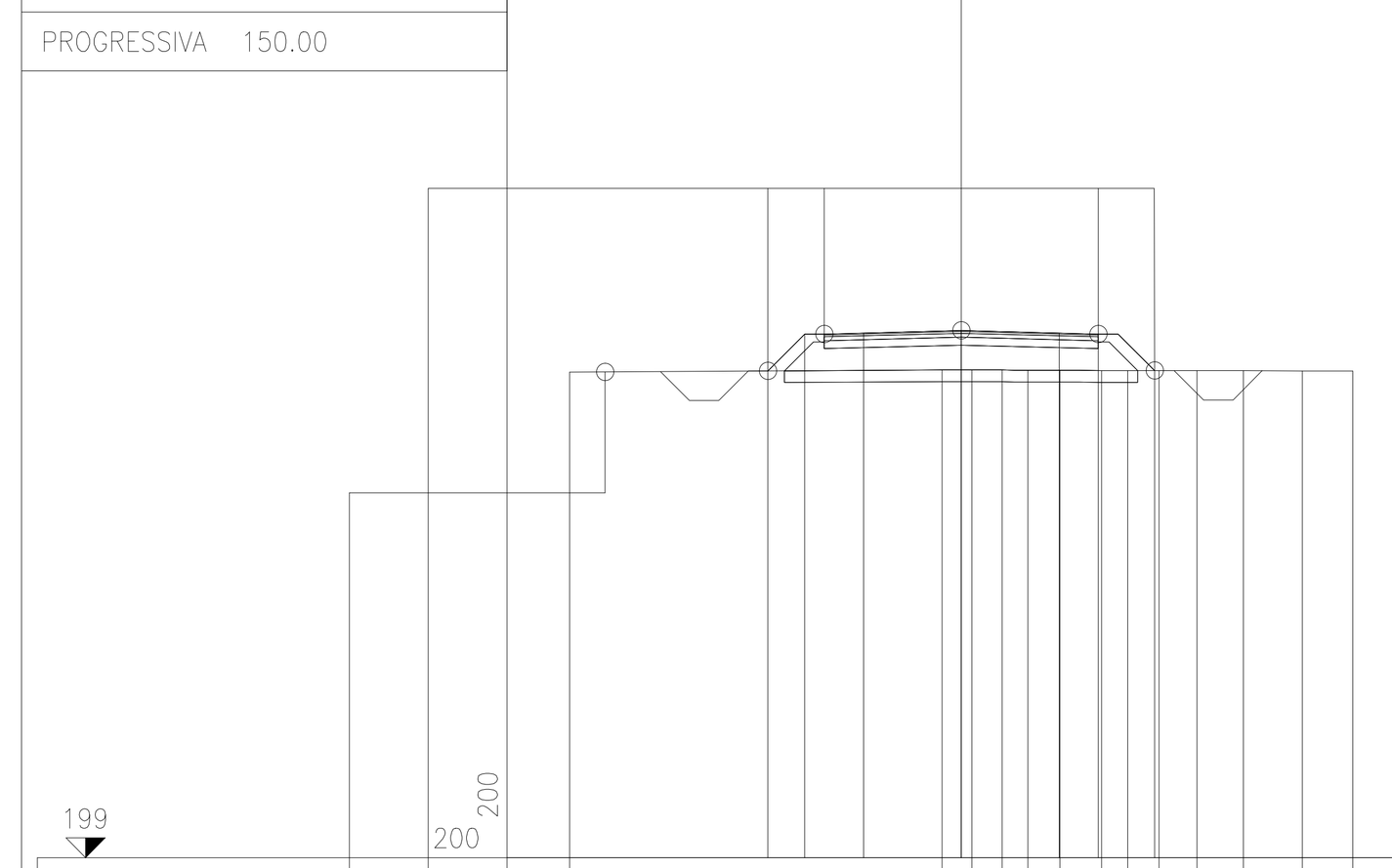

PROGRESSIVE TERRENO	-10.00, -0.50, 0.27, 1.04, 1.70, 2.52, 3.58, 4.25, 5.05, 6.02, 7.20, 8.70, 10.00
PARZIALI TERRENO	9.50, 0.77, 0.77, 0.66, 0.82, 1.06, 0.67, 0.80, 0.97, 1.18, 1.50, 1.30
QUOTE TERRENO	211.400, 211.462, 211.459, 211.456, 211.453, 211.449, 211.445, 211.443, 211.442, 211.441, 211.439, 211.436, 211.434
PROGRESSIVE PROGETTO	-4.94, -4.00, -2.50, 0.00, 2.50, 3.50, 4.94
PARZIALI PROGETTO	0.94, 1.50, 2.50, 2.50, 1.00, 0.50, 0.94
QUOTE PROGETTO	211.433, 212.378, 212.403, 212.465, 212.403, 212.378, 211.442

COMMITTENTE: RFI RETE FERROVIARIA ITALIANA – GRUPPO FERROVIE DELLO STATO ITALIANE

ALTA SORVEGLIANZA: ITALFERR – GRUPPO FERROVIE DELLO STATO ITALIANE

GENERAL CONTRACTOR: COCIV – Consorzio Collegamenti Integrati Veloci

INFRASTRUTTURE FERROVIARIE STRATEGICHE DEFINITE DALLA LEGGE OBIETTIVO N.443/01

TRATTA A.V./A.C. TERZO VALICO DEI GIOVI
PROGETTO DEFINITIVO

VAR004 - Intercon. Di Novi Ligure Alternativa Allo Shunt

NVVI - Strada di Accesso Piazzale Uscita Sicurezza PK 0+625.00 e PK 0+925,00 I.P. - Tratto 0

Infrastruttura - Tratto Aperto

Sezioni Correnti Strada Di Accesso Piazzale Uscita Di Sicurezza Pk 0+792,660 I.P.

GENERAL CONTRACTOR	DIRETTORE LAVORI	SCALA:
Consorzio Cociv Ing. N. Meistro		1:200

COMMESSA	LOTTO	FASE	ENTE	TIPO DOC.	OPERA/DISCIPLINA	PROGR.	REV.
A301	00	D	CV	W9	NVVI00	001	F

PROGETTAZIONE

Rev.	Descrizione emissione	Redatto	Data	Verificato	Data	Progettista Integratore	Data	IL PROGETTISTA
D00	Rev. prot. 0002131/CTVA M.A.T.T	ARCHINGEO	21/07/2016	COCIV	22/07/2016	A. Mancarella	22/07/2016	Dott. Ing. Aldo Mancarella Ordine Ingegneri Prov. TO n. 6271 R
E00	Revisione a seguito prescrizioni CIPE	ARCHINGEO	19/04/2018	COCIV	20/04/2018	A. Mancarella	20/04/2018	
F00	Revisione generale	26/11/2018	COCIV	26/11/2018	COCIV	A. Mancarella	26/11/2018	

n. Elab.

Nome File: A301-00-D-CV-W9-NVVI-00-001-F00
CUP: F81H92000000008

Scala di plot: 1: 1