SEZIONE C–C
SCALA 1:200

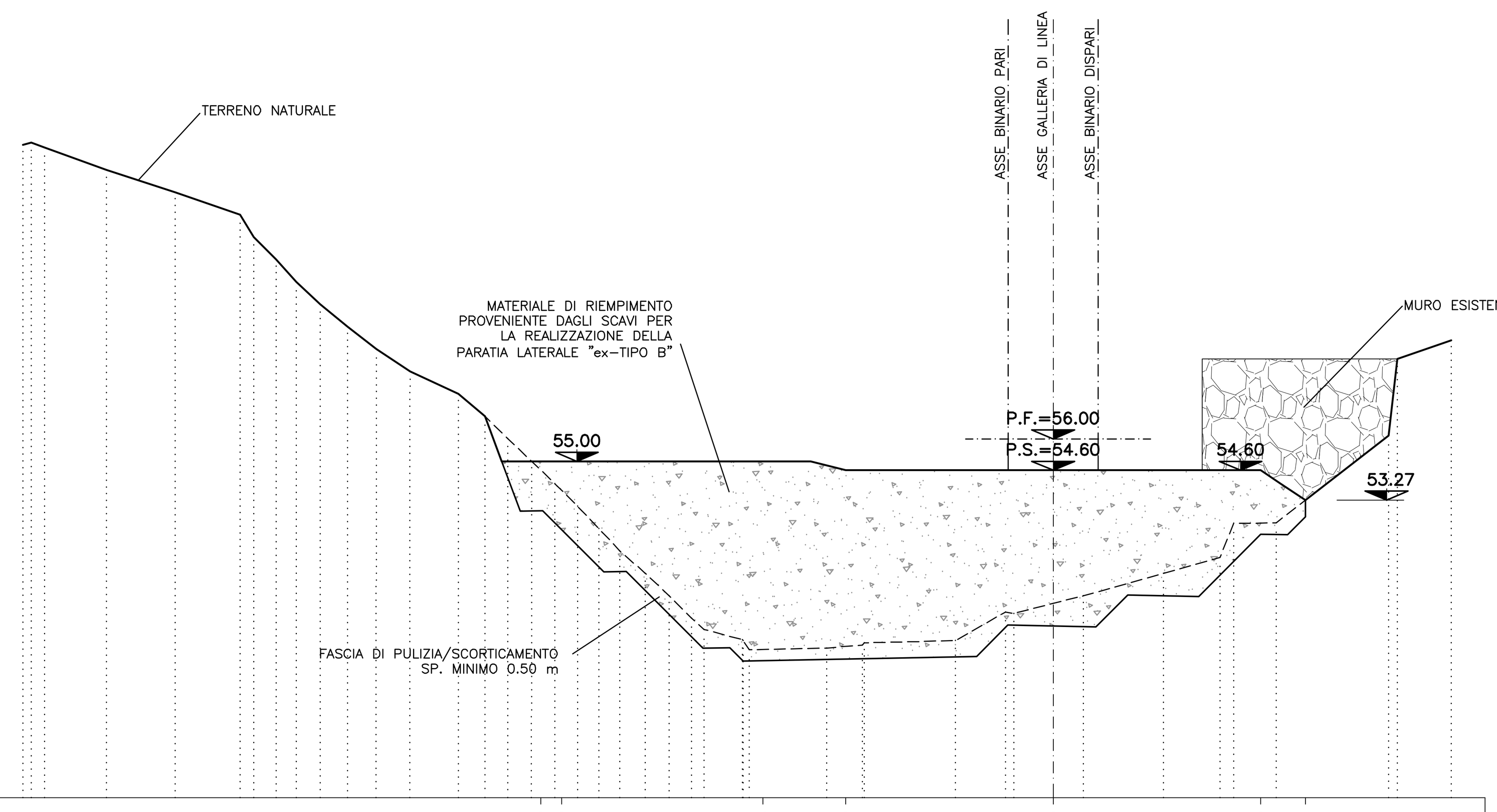

		Valori
PROGETTO	QUOTE	54.60 54.60 57.06 54.60 54.60 54.60 53.27
PROGETTO	DISTANZE PARZIALI	0.93 8.98 3.69 9.25 9.25 2.01
TERRENO	QUOTE	69.12 69.22 69.00 68.00 67.00 66.00 65.00 64.00 63.00 62.00 61.00 60.00 59.00 58.00 57.00 56.00 55.00 54.00 53.00 52.00 51.00 50.00 49.00 48.00 47.50 47.04 47.00 46.59 46.67 46.80 46.90 47.00 48.28 48.21 49.00 50.00 50.71 52.23 52.25 56.14 59.56 60.40
TERRENO	DISTANZE PARZIALI	0.37 0.58 2.77 3.06 2.89 0.62 0.99 0.89 1.07 1.22 1.27 1.51 2.16 1.19 1.01 1.05 1.04 1.01 0.95 0.94 1.14 1.06 1.00 0.55 1.72 0.02 0.27 3.47 1.58 0.09 4.07 2.23 0.36 3.11 3.56 2.53 0.61 1.90 5.01 0.38 2.42

SEZIONE D–D
SCALA 1:200

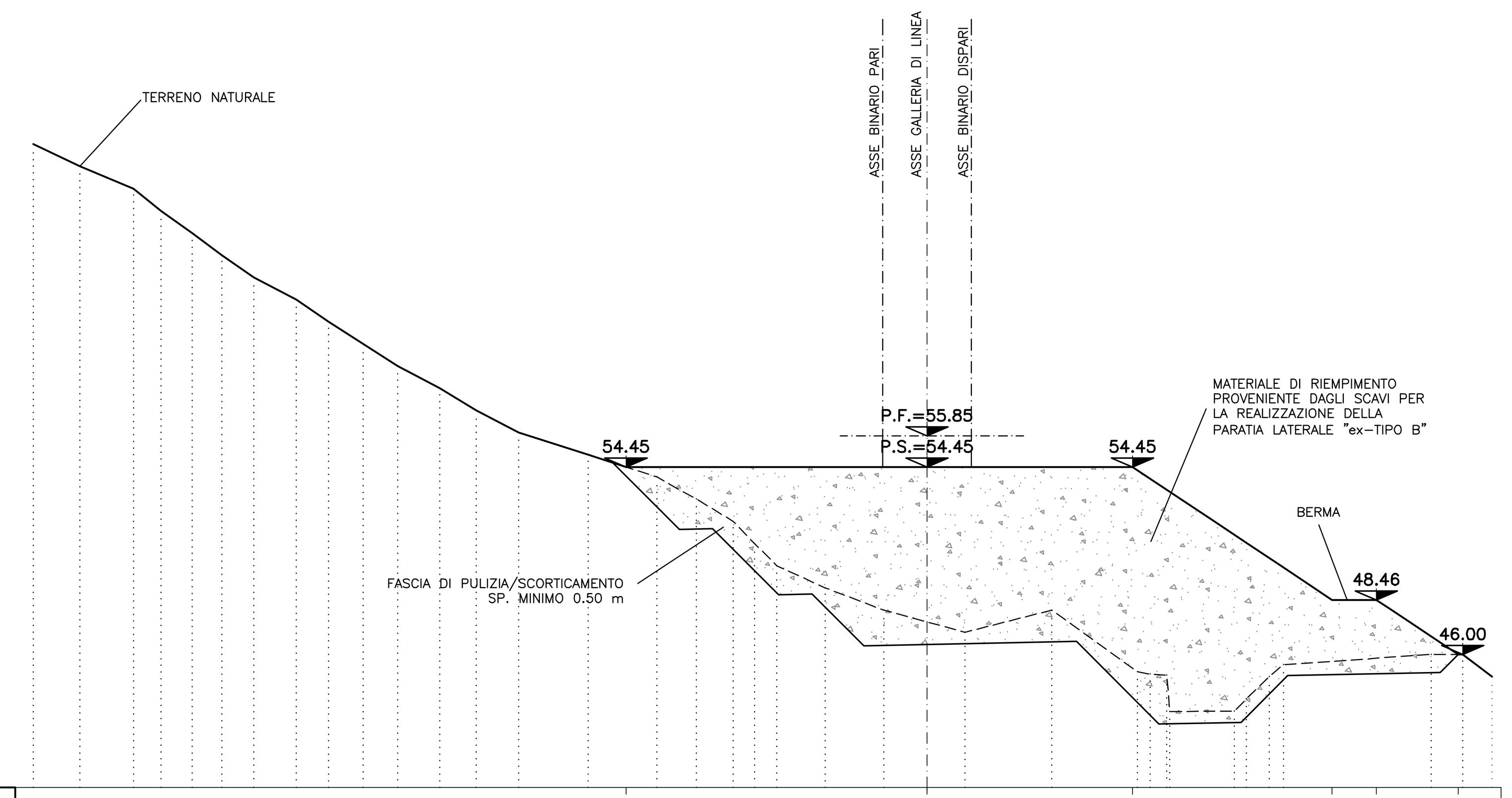

		Valori
PROGETTO	QUOTE	54.45 54.45 54.45 48.46 48.46 46.00
PROGETTO	DISTANZE PARZIALI	13.57 9.26 8.99 2.00 3.69
TERRENO	QUOTE	69.00 68.00 67.00 66.00 64.99 64.00 63.00 62.00 61.00 60.00 59.00 58.00 57.00 56.00 55.00 54.00 53.00 52.00 51.00 50.00 49.00 48.00 47.00 48.00 45.22 45.11 45.07 43.43 43.44 44.00 45.00 45.54 46.00 46.00 45.00
TERRENO	DISTANZE PARZIALI	2.10 2.42 1.24 1.40 1.35 1.44 1.91 1.44 1.56 1.56 1.90 1.64 1.90 3.14 3.10 1.79 1.66 0.96 1.00 2.18 2.63 3.65 3.92 3.86 0.57 0.75 0.13 2.92 0.54 1.02 0.64 6.65 1.43 1.32

KEY PLAN

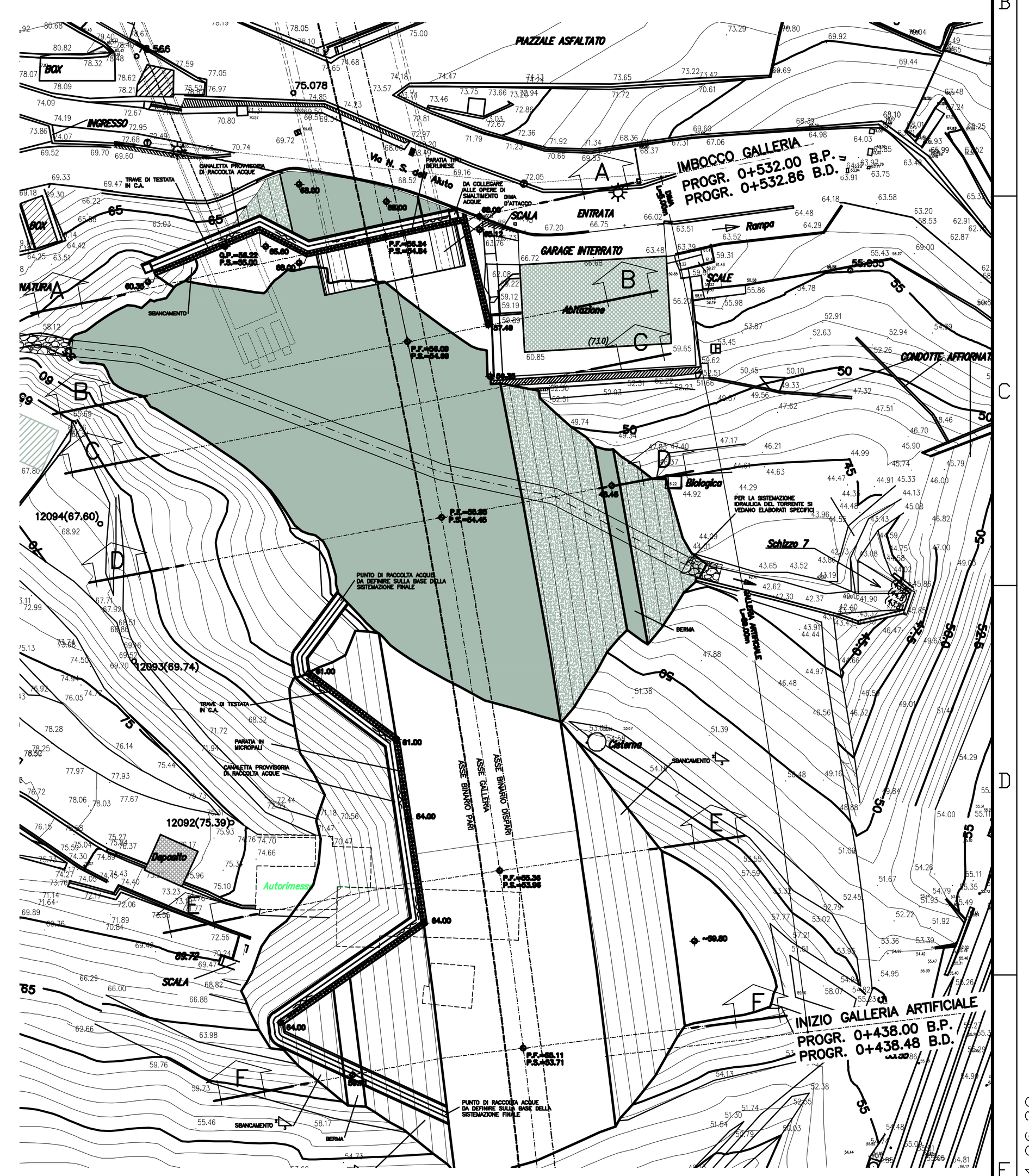

SEZIONE E–E
SCALA 1:200

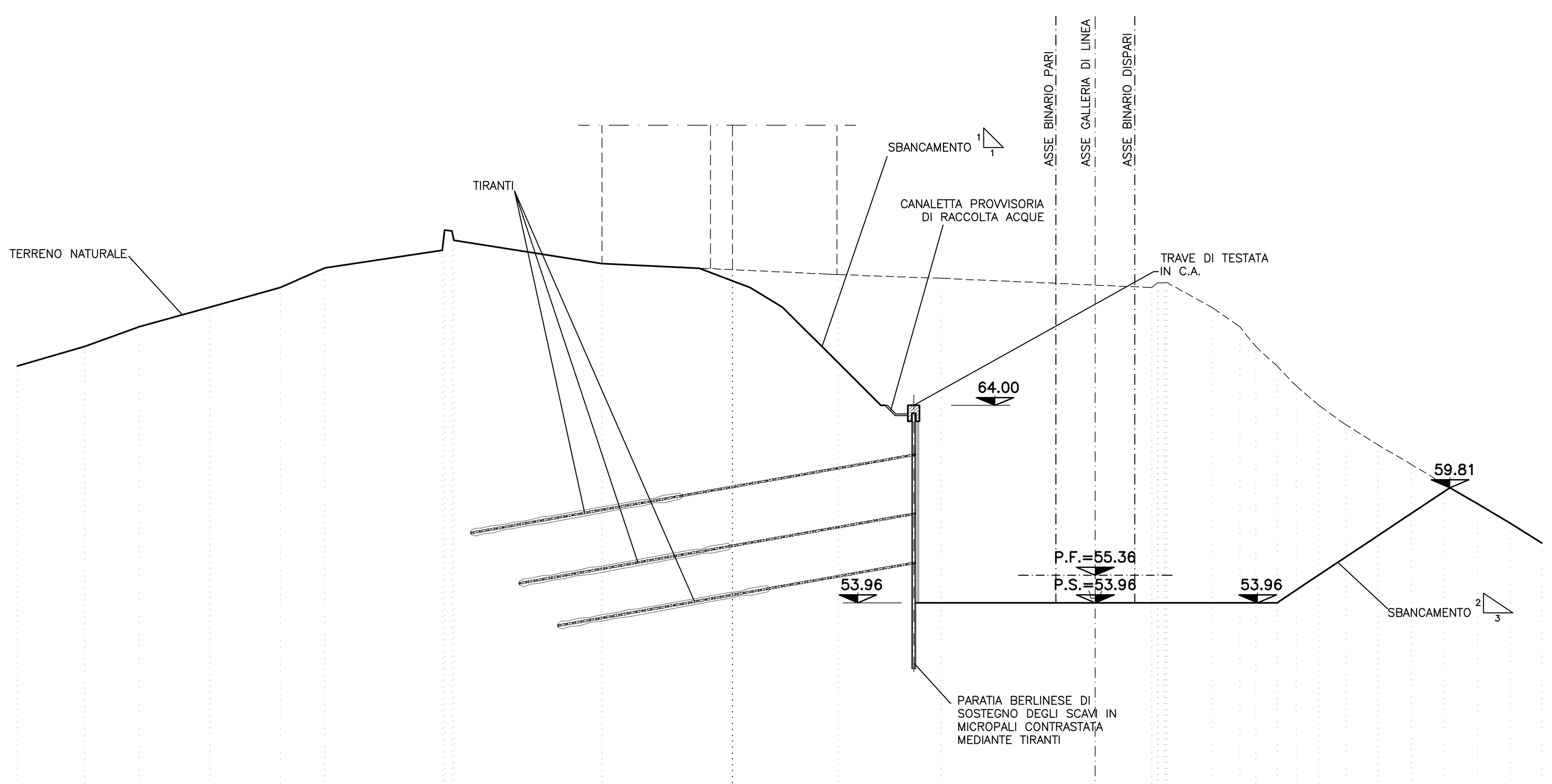

		Valori
PROGETTO	QUOTE	70.68 68.00 68.00 53.96 53.96 53.96 59.81
PROGETTO	DISTANZE PARZIALI	2.69 1.17 1.00 8.72 9.25 8.80
TERRENO	QUOTE	66.00 67.00 68.00 69.00 70.00 71.00 71.90 72.33 72.37 72.40 71.22 70.91 70.66 70.47 70.00 70.24 70.24 70.25 69.00 68.00 67.00 66.00 65.00 64.00 63.01 61.99 61.00 60.00 59.00 58.00 57.00
TERRENO	DISTANZE PARZIALI	3.44 2.77 3.60 3.58 2.26 5.99 0.12 0.38 0.09 7.53 6.64 5.38 5.23 10.72 0.32 0.31 0.14 2.28 1.44 0.81 1.08 0.96 1.17 1.38 1.62 1.70 1.65 1.71 1.68 1.60

SEZIONE F–F
SCALA 1:200

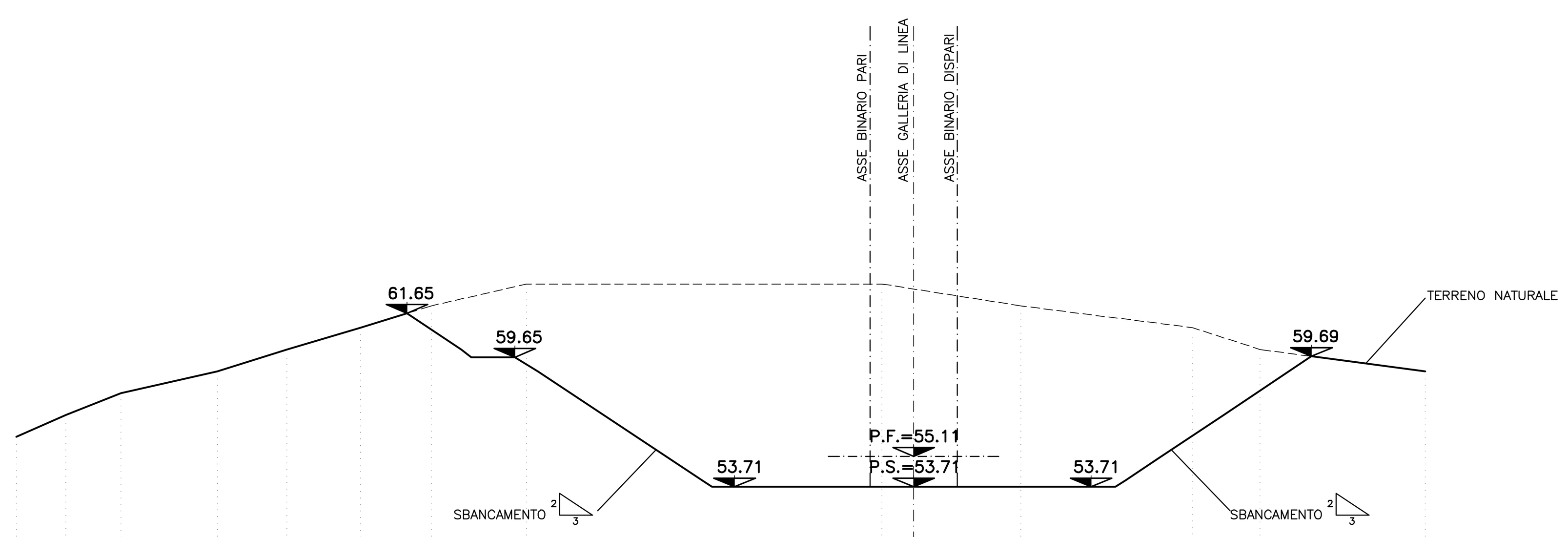

		Valori
PROGETTO	QUOTE	61.65 59.65 59.65 53.71 53.71 53.71 59.69
PROGETTO	DISTANZE PARZIALI	2.94 2.00 9.02 9.25 9.25 8.97
TERRENO	QUOTE	56.00 57.00 58.00 59.00 60.00 61.00 62.00 63.00 63.00 62.00 61.00 60.00 59.00
TERRENO	DISTANZE PARZIALI	2.26 2.52 4.42 3.19 3.37 3.26 4.34 16.30 6.35 7.88 3.09 7.57

COMMITTENTE:
RFI RETE FERROVIARIA ITALIANA GRUPPO FERROVIE DELLO STATO ITALIANE

ALTA SORVEGLIANZA:
ITALFERR GRUPPO FERROVIE DELLO STATO ITALIANE

GENERAL CONTRACTOR:
COCIV Consorzio Collegamenti Integrati Veloci

INFRASTRUTTURE FERROVIARIE STRATEGICHE DEFINITE DALLA LEGGE OBIETTIVO N.443/01

TRATTA A.V./A.C. TERZO VALICO DEI GIOVI
PROGETTO DEFINITIVO

VAR0008 - Specifiche tecniche interoperabilità
GA1A - Galleria Naturale Campasso - Imbocco Sud
Zona area sicura Fegino
Fase costruttiva - Movimenti terra - sezioni 2/2

GENERAL CONTRACTOR	DIRETTORE LAVORI	SCALA:
Consorzio **Cociv** Ing. N. Meistro		1:200

COMMESSA	LOTTO	FASE	ENTE	TIPO DOC.	OPERA/DISCIPLINA	PROGR.	REV.
A301	0X	D	CV	W9	GA1A00	003	A

PROGETTAZIONE

Rev.	Descrizione emissione	Redatto	Data	Verificato	Data	Progettista Integratore	Data	IL PROGETTISTA
A00	Prima emissione	ROCKSOIL	15/06/2020	ROCKSOIL	17/06/2020	A. Mancarella	19/06/2020	COCIV Dott. Ing. Aldo Mancarella Ordine Ingegneri Prov. TO n. 6271 R

n. Elab.
Nome File: A301-0X-D-CV-W9-GA1A-00-003-A00
CUP: F81H92000000008

Scala di plot: 1: 1

FATT. PLOT: 1:1 NOME FILE: 20302000 RED: NB DATA: 04.06.20