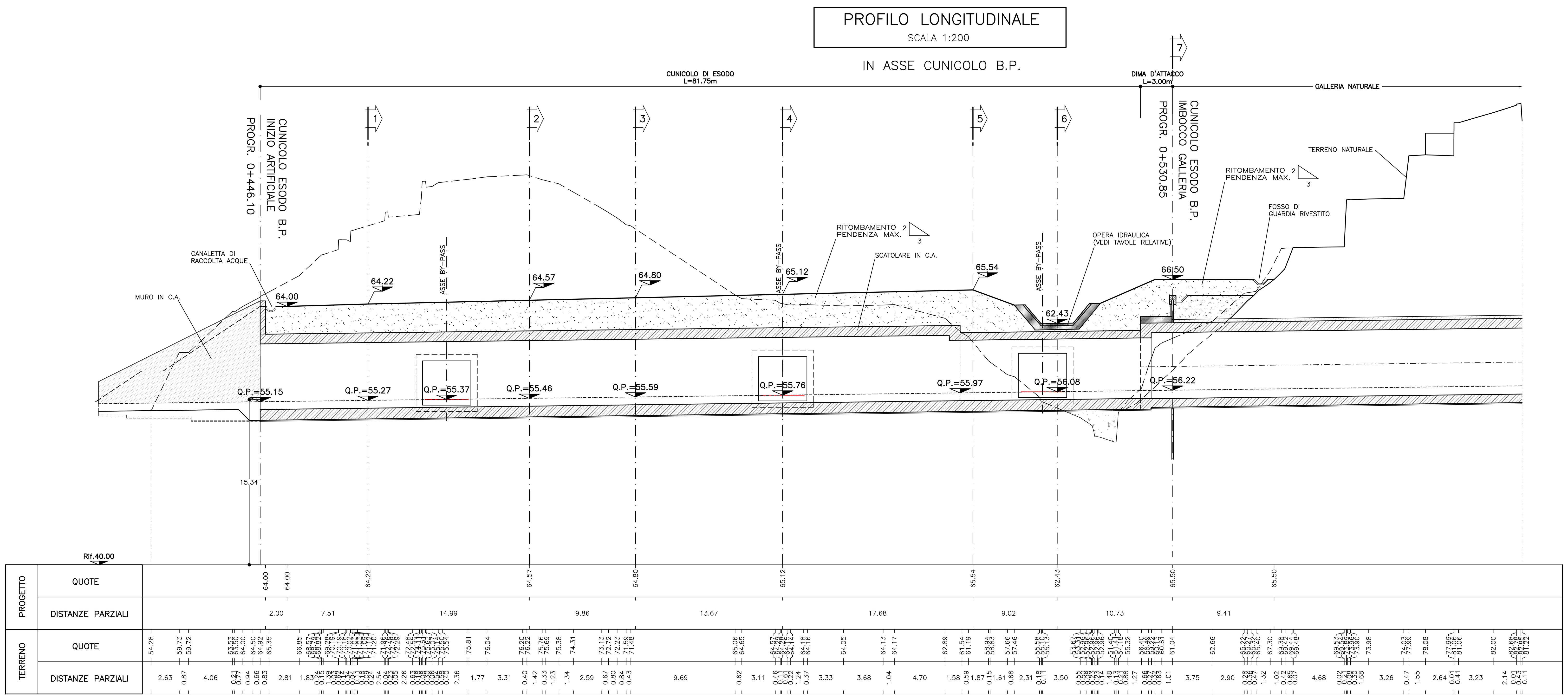

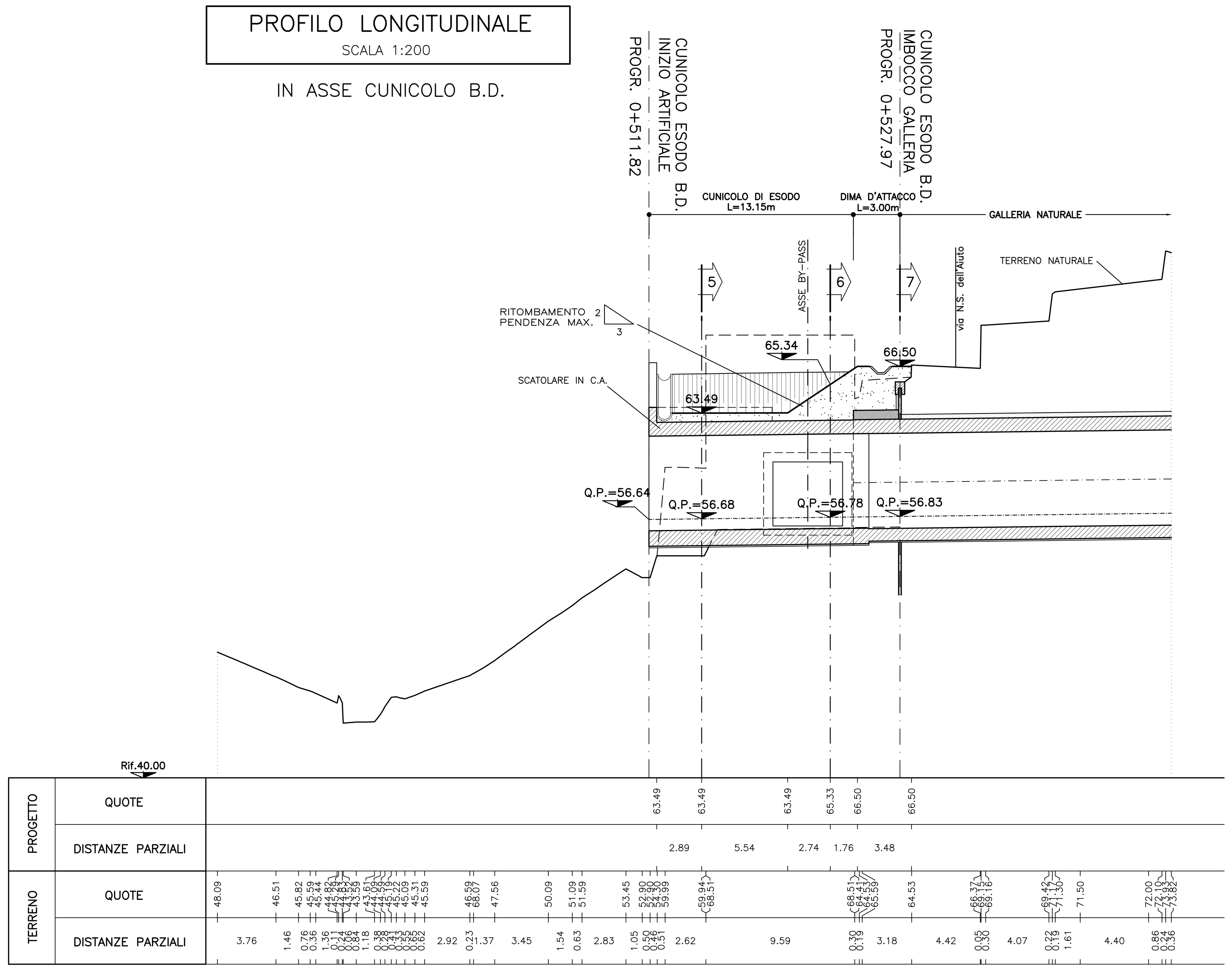

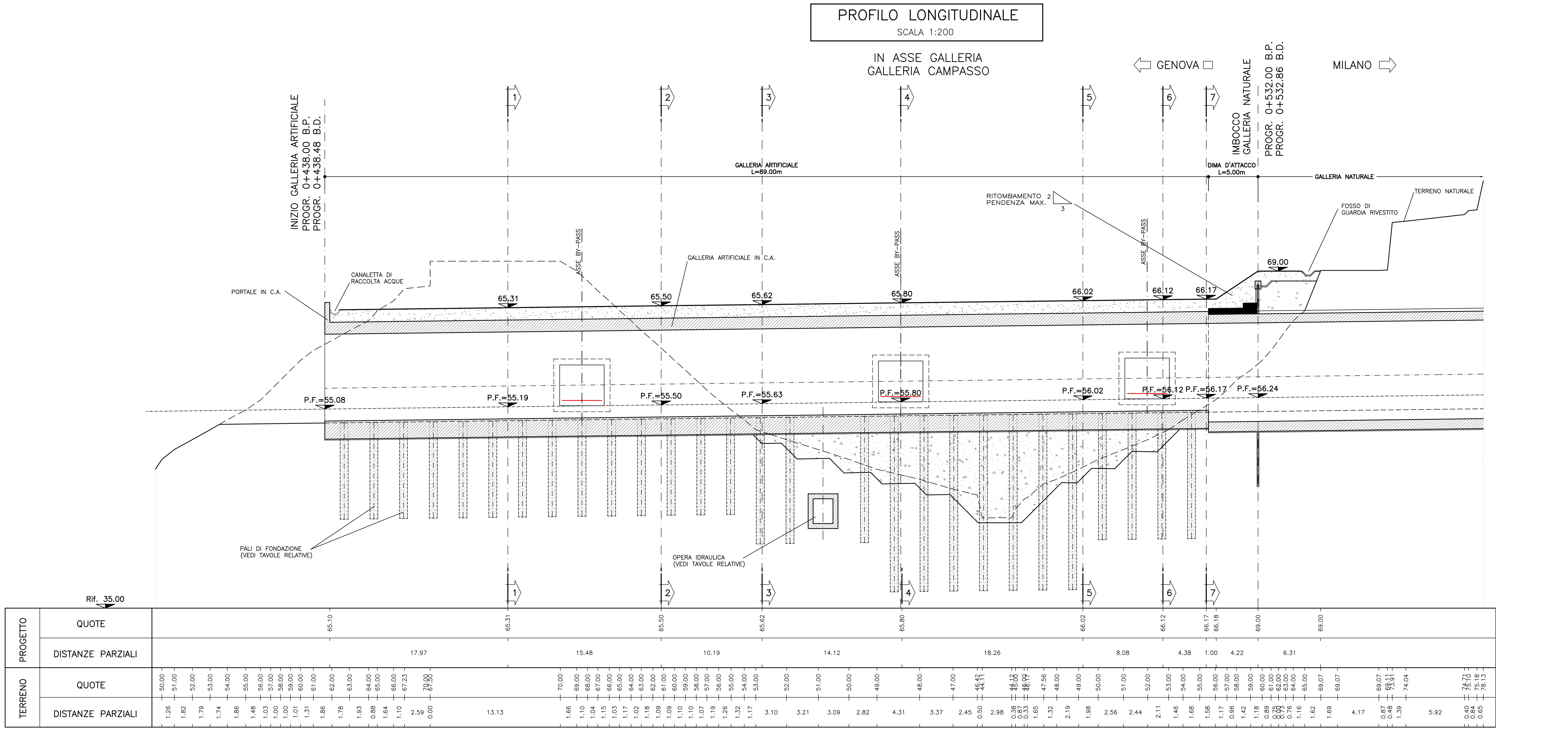

LEGENDA	
P.F.	= PIANO DEL FERRO
P.S.1	= PIANO SCAVO TEMPORANEO
P.S.2	= PIANO SCAVO DEFINITIVO
P.I.M.	= PIANO IMPOSTA MURETTA
Q.P.	= QUOTA DI PROGETTO
Q.S.1	= QUOTA DI SCAVO TEMPORANEO
Q.S.2	= QUOTA DI SCAVO DEFINITIVO

COMMITTENTE:
RFI RETE FERROVIARIA ITALIANA
GRUPPO FERROVIE DELLO STATO ITALIANE

ALTA SORVEGLIANZA:
ITALFERR
GRUPPO FERROVIE DELLO STATO ITALIANE

GENERAL CONTRACTOR:
COCIV
Consorzio Collegamenti Integrati Veloci

INFRASTRUTTURE FERROVIARIE STRATEGICHE DEFINITE DALLA LEGGE OBIETTIVO N.443/01

TRATTA A.V./A.C. TERZO VALICO DEI GIOVI
PROGETTO DEFINITIVO

VAR0008 - Specifiche tecniche interoperabilità

GN00 - Zona area sicura Fegino

Fase Definitiva

Profilo longitudinale

GENERAL CONTRACTOR	DIRETTORE LAVORI	SCALA:
Consorzio Cociv Ing. N. Meistro		1:200

COMMESSA	LOTTO	FASE	ENTE	TIPO DOC.	OPERA/DISCIPLINA	PROGR.	REV.
A301	0X	D	CV	F9	GN0000	002	A

PROGETTAZIONE

Rev.	Descrizione emissione	Redatto	Data	Verificato	Data	Progettista Integratore	Data	IL PROGETTISTA
A00	Prima emissione	ROCKSOIL	06/12/2019	ROCKSOIL	09/12/2019	A. Mancarella	10/12/2019	Dott. Ing. Aldo Mancarella Ordine Ingegneri Prov. TO n. 6271 R
A01	Revisione generale	ROCKSOIL	15/06/2020	ROCKSOIL	17/06/2020	A.Mancarella	19/06/2020	

n. Elab.

Nome File: A301-0X-D-CV-F9-GN00-00-002-A01

CUP: F81H92000000008

Scala di plot: 1: 1

NOME FILE: 19466002 RED: DP DATA: 13.01.20 FATT. PLOT: 1:1