PROFILO CUNICOLO LATO BINARIO PARI

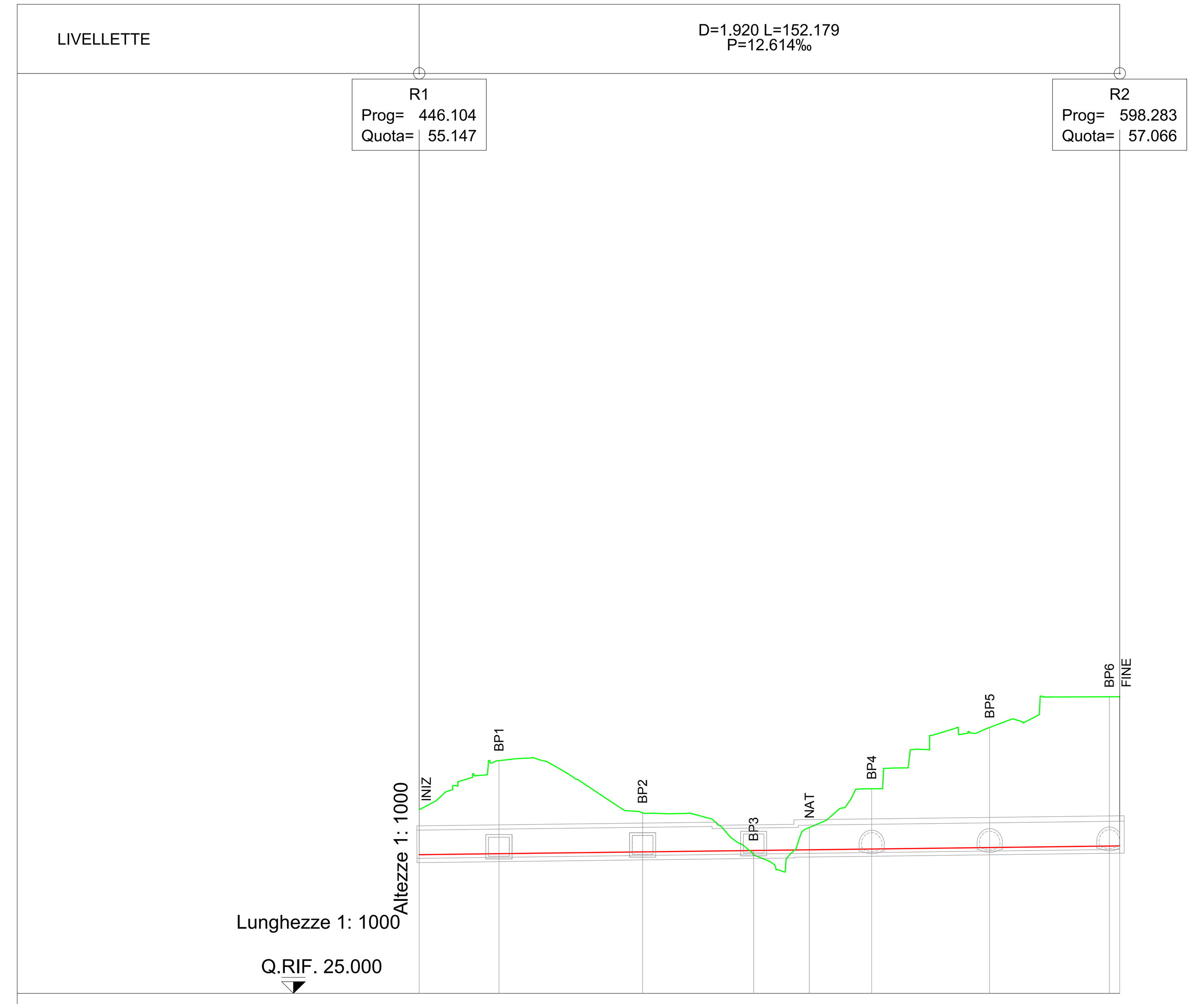

No. SEZIONI	INIZ	BP1	BP2	BP3	NAT	BP4	BP5	BP6	FINE
DISTANZE PROGRESSIVE	446.104	463.420	494.628	518.755	530.864	544.397	570.038	596.038	598.283
DISTANZE PARZIALI		17.316	31.208	24.127	12.109	13.533	25.641	26.001	2.244
QUOTE TERRENO	64.923	75.583	64.257	55.125	61.050	69.504	82.835	89.490	89.502
QUOTE PROGETTO	55.147	55.365	55.759	56.063	56.216	56.386	56.710	57.038	57.066
ETTOMETRICHE									
AND. PLAN.	L=152.179 R=971.000								

PROFILO CUNICOLO LATO BINARIO DISPARI

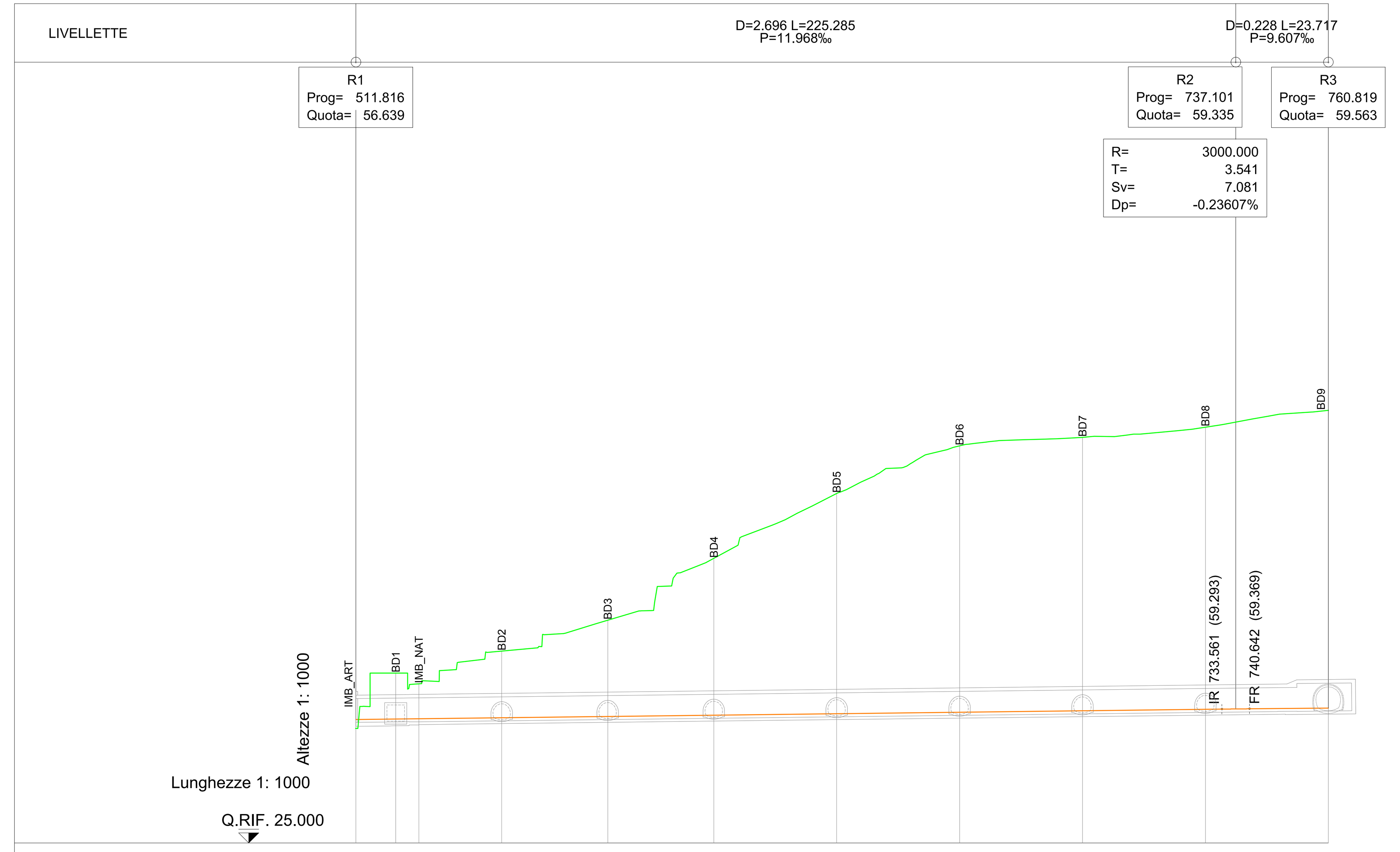

No. SEZIONI	IMB_ART	BD1	IMB_NAT	BD2	BD3	BD4	BD5	BD6	BD7	BD8	BD9
DISTANZE PROGRESSIVE	511.816	522.040	527.974	549.187	576.333	603.479	634.947	666.415	697.883	729.351	760.819
DISTANZE PARZIALI		10.224	5.934	21.213	27.146	27.146	31.468	31.468	31.468	31.468	31.467
QUOTE TERRENO	54.354	68.514	65.757	74.161	82.079	97.914	114.528	126.726	128.884	131.502	135.816
QUOTE PROGETTO	56.639	56.762	56.833	57.086	57.411	57.736	58.113	58.489	58.866	59.243	59.563
ETTOMETRICHE											
AND. PLAN.	L=251.253 R=1028.000										

PROFILO MARCIAPIEDE ALL'APERTO LATO BINARIO DISPARI

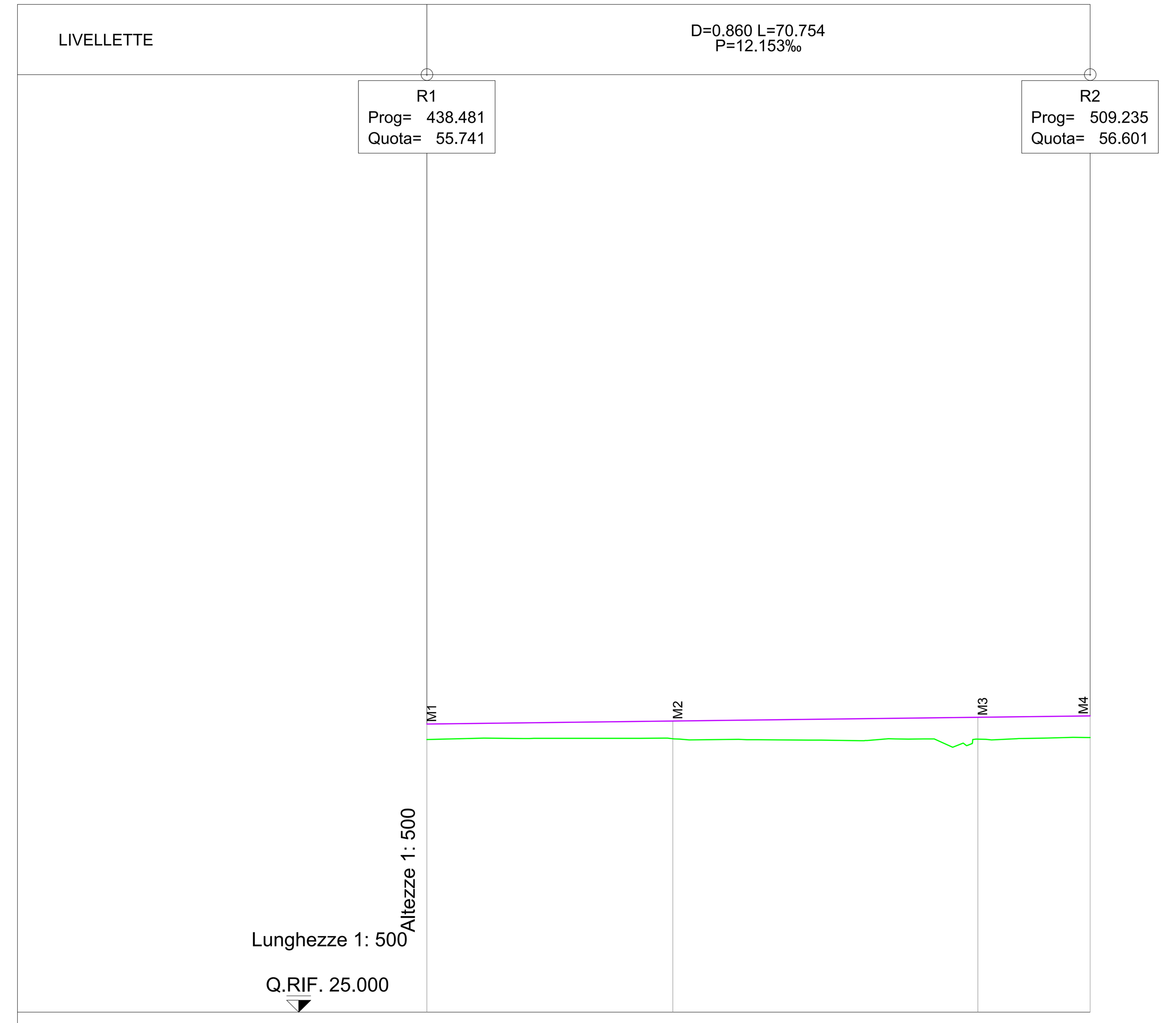

No. SEZIONI	M1	M2	M3	M4
DISTANZE PROGRESSIVE	438.481	464.732	497.272	509.235
DISTANZE PARZIALI		26.251	32.540	11.963
QUOTE TERRENO	54.089	54.173	54.134	54.305
QUOTE PROGETTO	55.741	56.060	56.456	56.601
ETTOMETRICHE				
AND. PLAN.	L=70.766 R=1012.450			

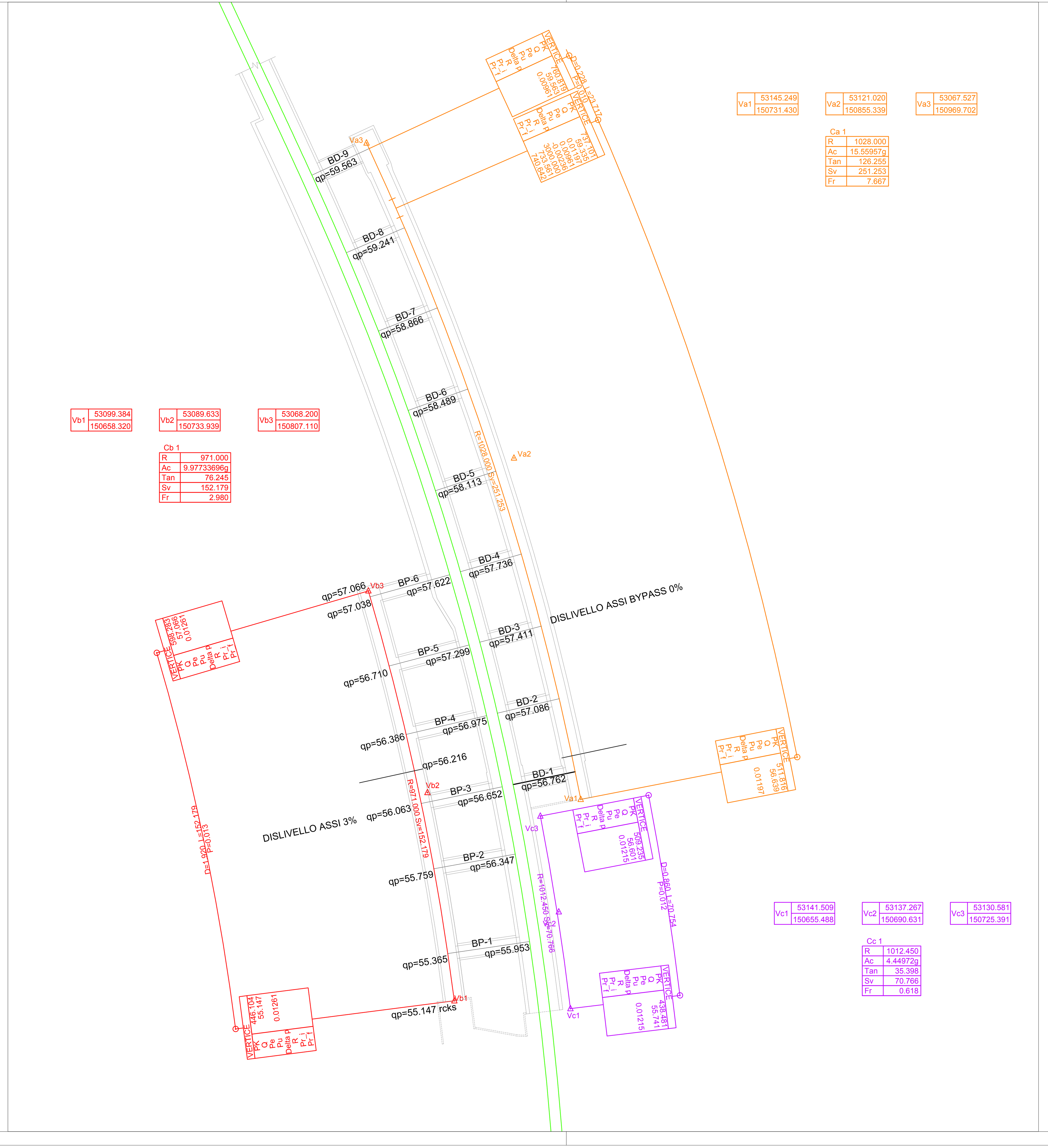

LEGENDA TABELLE TRACCIAMENTO BINARI

VERTICE POLIGONALE PLANIMETRICA

VPn.	Coord. EST (X)
	Coord. NORD (Y)

VP n. (Curva di Ingresso)

Lt	Lunghezza tangente (m)
Sv	Sviluppo transizione (m)
tau	Angolo finale (g)
m	Scostamento (m)
Tl	Tangente lunga (m)
Tc	Tangente corta (m)

VP n. (Curva di Uscita)

Lt	Lunghezza tangente (m)
Sv	Sviluppo transizione (m)
tau	Angolo finale (g)
m	Scostamento (m)
Tl	Tangente lunga (m)
Tc	Tangente corta (m)

VERTICE POLIGONALE ALTIMETRICA

V n.	
PK=	Prog. vertice alt. (km)
Q=	Quota vertice alt. (m)
Pe=	Pend. livelletta entrata (‰)
Pu=	Pend. livelletta uscita (‰)
Dp=	Diff. pend. livellette (‰)
Rv=	Raggio verticale (m)
T=	Tangente (m)
Pr_i=	Prog. iniziale (m)
Pr_f=	Prog. finale (m)

CENTRO CURVA CIRCOLARE

C m.	Coord. EST (X)
	Coord. NORD (Y)

C m.

R	Raggio (m)
Ac	Angolo al centro (g)
Tan	Tangente (m)
Sv	Sviluppo curva (m)
Fr	Freccia curva (m)
H	Sopraelevazione (mm)
V	Velocità (Km/h)

LEGENDA GRAFICA CON ESEMPIO QUOTATURA RETTIFILO
Nella quotatura delle geometrie con la simbologia seguente si intende:

Tacchetta planimetrica
Tacchetta altimetrica

L=79,431 (L=84.681 Az=5.31910g)

Az= Azimut)
(L= lunghezza rettifilo tra vertici planimetrici
L= lunghezza rettifilo netta

COMMITTENTE:
RFI RETE FERROVIARIA ITALIANA GRUPPO FERROVIE DELLO STATO ITALIANE

ALTA SORVEGLIANZA:
ITALFERR GRUPPO FERROVIE DELLO STATO ITALIANE

GENERAL CONTRACTOR:
COCIV Consorzio Collegamenti Integrati Veloci

INFRASTRUTTURE FERROVIARIE STRATEGICHE DEFINITE DALLA LEGGE OBIETTIVO N.443/01

TRATTA A.V./A.C. TERZO VALICO DEI GIOVI
PROGETTO DEFINITIVO

VAR0008 - Specifiche tecniche interoperabilità
GN00 - Zona area sicura Fegino

Cunicoli di esodo

Planimetria di tracciamento e Profili

GENERAL CONTRACTOR	DIRETTORE LAVORI	SCALA:
Consorzio **Cociv** Ing. N. Meistro		VARIE

COMMESSA	LOTTO	FASE	ENTE	TIPO DOC.	OPERA/DISCIPLINA	PROGR.	REV.
A301	0X	D	CV	LZ	GN0000	001	A

PROGETTAZIONE

Rev.	Descrizione emissione	Redatto	Data	Verificato	Data	Progettista Integratore	Data	IL PROGETTISTA
A00	Prima Emissione	COCIV	10/12/2019	A. Di Salvo	10/12/2019	A. Mancarella	10/12/2019	Dott. Ing. Aldo Mancarella Ordine Ingegneri Prov. TO n. 6271 R

n. Elab. | Nome File: A301-0X-D-CV-LZ-GN00-00-001-A00

CUP: F81H92000000008

Scala di plot: 1: