LATO BINARIO DISPARI - PROFILO BYPASS-01

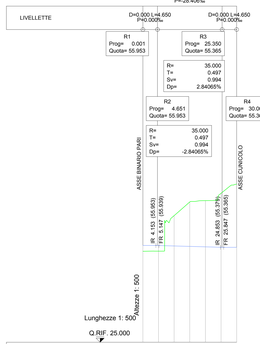

No. SEZIONI	1	2	3	4	5	6	7
DISTANZE PROGRESSIVE	0.001	5.000	10.000	15.000	20.000	25.000	30.000
DISTANZE PARZIALI	5.000	5.000	5.000	5.000	5.000	5.000	
QUOTE TERRENO	54.355	54.122	55.605	55.888	75.306	73.944	75.593
QUOTE PROGETTO	55.953	55.942	55.931	55.939	55.917	55.575	55.365
ETTOMETRICHE	L=30.000						
AND. PLAN.							

LATO BINARIO DISPARI - PROFILO BYPASS-02

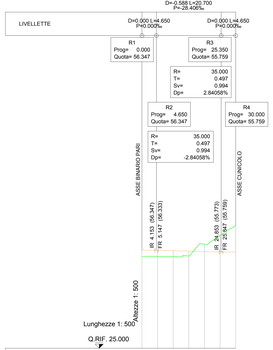

No. SEZIONI	1	2	3	4	5	6	7
DISTANZE PROGRESSIVE	0.001	5.000	10.000	15.000	20.000	25.000	30.000
DISTANZE PARZIALI	4.999	5.000	5.000	5.000	5.000	4.990	
QUOTE TERRENO	54.244	54.341	54.282	54.483	58.205	57.108	54.257
QUOTE PROGETTO	56.347	56.337	56.195	56.053	55.911	55.769	55.759
ETTOMETRICHE	L=30.000						
AND. PLAN.							

LATO BINARIO DISPARI - PROFILO BYPASS-03

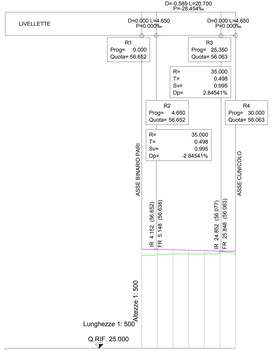

No. SEZIONI	1	2	3	4	5	6	7
DISTANZE PROGRESSIVE	0.001	5.000	10.000	15.000	20.000	25.000	29.990
DISTANZE PARZIALI	4.999	5.000	5.000	5.000	5.000	4.990	
QUOTE TERRENO	54.771	54.889	55.151	55.187	55.108	55.471	55.122
QUOTE PROGETTO	56.682	56.642	56.500	56.357	56.215	56.073	56.063
ETTOMETRICHE	L=30.000						
AND. PLAN.							

LATO BINARIO DISPARI - PROFILO BYPASS-04

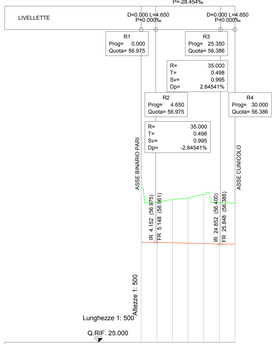

No. SEZIONI	1	2	3	4	5	6	7
DISTANZE PROGRESSIVE	0.001	5.000	10.000	15.000	20.000	25.000	30.000
DISTANZE PARZIALI	4.999	5.000	5.000	5.000	5.000	5.000	
QUOTE TERRENO	74.322	69.895	75.852	71.921	71.701	72.290	69.814
QUOTE PROGETTO	56.975	56.965	56.823	56.681	56.539	56.396	56.386
ETTOMETRICHE	L=30.000						
AND. PLAN.							

LATO BINARIO DISPARI - PROFILO BYPASS-05

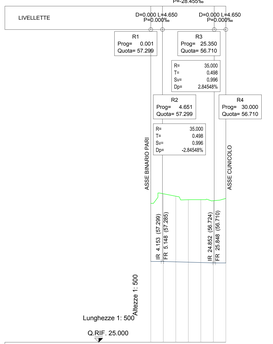

No. SEZIONI	1	2	3	4	5	6	7
DISTANZE PROGRESSIVE	0.001	5.000	10.000	15.000	20.000	25.000	30.000
DISTANZE PARZIALI	4.999	5.000	5.000	5.000	5.000	5.000	
QUOTE TERRENO	60.561	60.969	63.381	61.975	61.663	61.595	62.501
QUOTE PROGETTO	57.299	57.289	57.147	57.005	56.862	56.720	56.710
ETTOMETRICHE	L=30.000						
AND. PLAN.							

LATO BINARIO DISPARI - PROFILO BYPASS-06

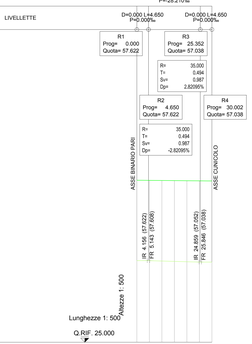

No. SEZIONI	1	2	3	4	5	6	7
DISTANZE PROGRESSIVE	0.001	5.000	10.000	15.000	20.000	25.000	30.000
DISTANZE PARZIALI	4.999	5.000	5.000	5.000	5.000	5.000	
QUOTE TERRENO	59.756	59.978	59.774	59.886	59.570	59.326	59.476
QUOTE PROGETTO	57.622	57.612	57.471	57.329	57.188	57.046	57.038
ETTOMETRICHE	L=30.002						
AND. PLAN.							

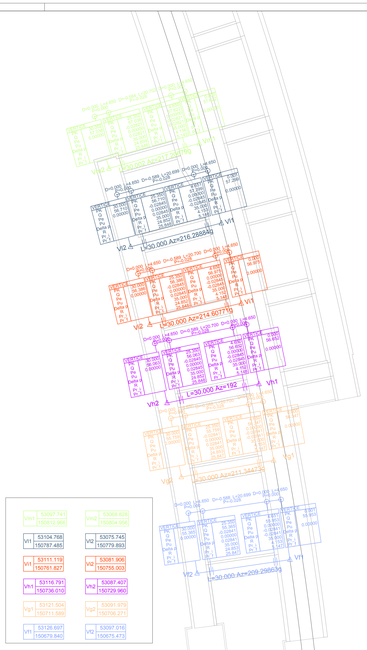

V11	53097.141 / 150612.866	V11	53068.926 / 150604.906
V11	53104.768 / 150787.485	V12	53075.745 / 150779.893
V12	53111.119 / 150781.827	V11	53081.908 / 150755.003
V11	53116.791 / 150736.030	V12	53087.497 / 150729.960
V12	53121.806 / 150711.500	V11	53091.979 / 150706.273
V11	53126.697 / 150679.840	V12	53097.016 / 150675.472

LEGENDA TABELLE TRACCIAMENTO BINARI

VERTICE POLIGONALE PLANIMETRICA

Nome	Progr.
V1	0.000
V2	30.000

VERTICE POLIGONALE ALTIMETRICA

VP n. (Curva di Ingresso)	VP n. (Curva di Uscita)	
V1	Il vertice inizia (m)	V1	Il vertice inizia (m)	Progr. Progr. vertice all' inizio (m)
Dp	Dislivello tangente (%)	Dp	Dislivello tangente (%)	Quota Quota vertice all' inizio (m)
Rv	Raggio parabola (m)	Rv	Raggio parabola (m)	Pend. Pendenza entrata (%)
T	Tangente lunga (m)	T	Tangente lunga (m)	Pend. Pendenza uscita (%)
Ev	Ascissa vertice (m)	Ev	Ascissa vertice (m)	Ev Ev. Ascissa vertice (m)
Ev	Ordinata vertice (m)	Ev	Ordinata vertice (m)	Ev Ev. Ordinata (m)
P	Punto iniziale (curva) (m)	P	Punto iniziale (curva) (m)	Dp Dislivello tangente (%)
P	Punto medio (curva) (m)	P	Punto medio (curva) (m)	T Tangente (m)
P	Punto finale (curva) (m)	P	Punto finale (curva) (m)	Rv Raggio parabola (m)
Q	Raggio Curva (m)	Q	Raggio Curva (m)	Prog. Scala (m)

CURVA CIRCOLARE (ARCO) DEL BINARIO

Nome	Curva SX/ DX
Q	Raggio (m)
Ac	Angolo al centro (gradi)
Ac	Angolo al centro (grad)
Ac	Angolo al centro (rad)
T	Tangente (m)
Lc	Lunghezza curva (m)
Sv	Sopraelevazione (m)
Sv	Sopraelevazione (%)
Q	Raggio (m)

COMMITTENTE:

RFI RETE FERROVIARIA ITALIANA
GRUPPO FERROVIE DELLO STATO ITALIANE

ALTA SORVEGLIANZA:

ITALFERR
GRUPPO FERROVIE DELLO STATO ITALIANE

GENERAL CONTRACTOR:

COCIV
Consorzio Cooperativo Produzione e Lavoro

INFRASTRUTTURE FERROVIARIE STRATEGICHE DEFINITE DALLA LEGGE OBIETTIVO N.443/01

TRATTA A.V./A.C. TERZO VALICO DEI GIOVI
PROGETTO DEFINITIVO

VAR0008 - Specifiche tecniche interoperabilità
GN00 - Zona area sicura Fegino

Bypass di esodo
Planimetria di tracciamento e Profili

GENERAL CONTRACTOR	DIRETTORE LAVORI	SCALA:
Cociv Ing. N. Melaiso		VARIE

COMMESSA	LOTTO	FASE	ENTE	TIPO DOC.	OPERA/DISCIPLINA	PROGR.	REV.
A301	0X	D	CV	LZ	GN0000	002	A

PROGETTAZIONE

Rev.	Descrizione emissione	Redatto	Data	Verificato	Data	Progettista integrativo	Data	IL PROGETTISTA
A00	Prima Emissione	COCIV	19/12/2019	A. Di Maio	19/12/2019	A. Iannucci	19/12/2019	Cociv Consorzio Cooperativo Produzione e Lavoro Soc. Coop. A.R.L. Dott. Ing. Nicola Melaiso Ordine Ingegneri Prov. Roma n. A29114

n. Elab.

Nome File: A301-GN-DC-VA-LZ-GM00-00-B2-A00
CUP: F81H92000000008

Scala di plot: 1