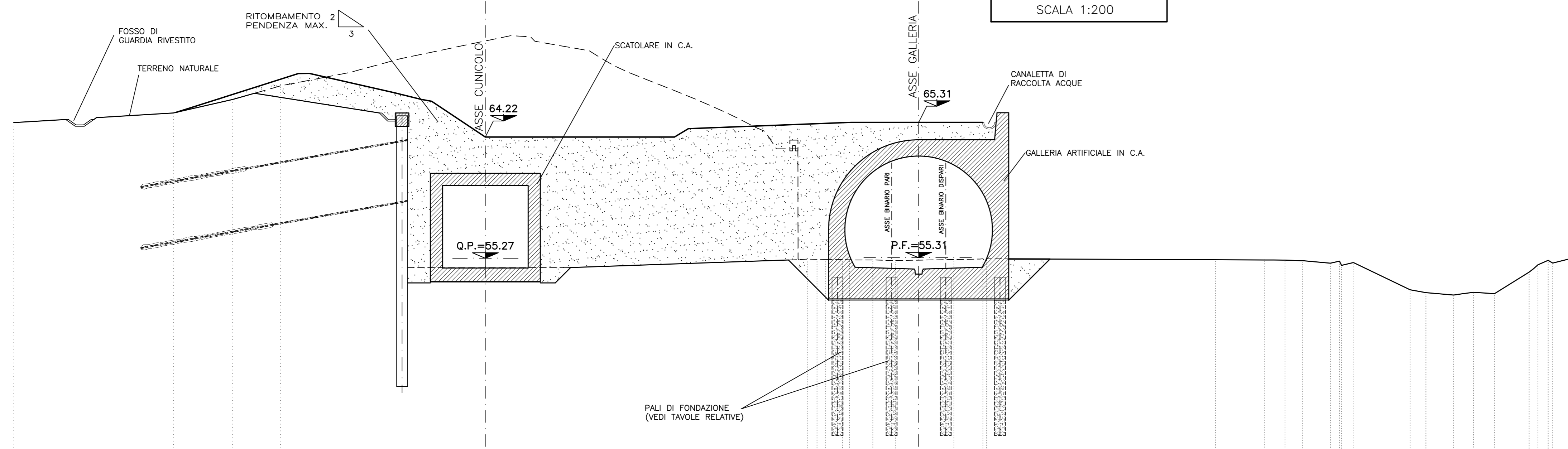
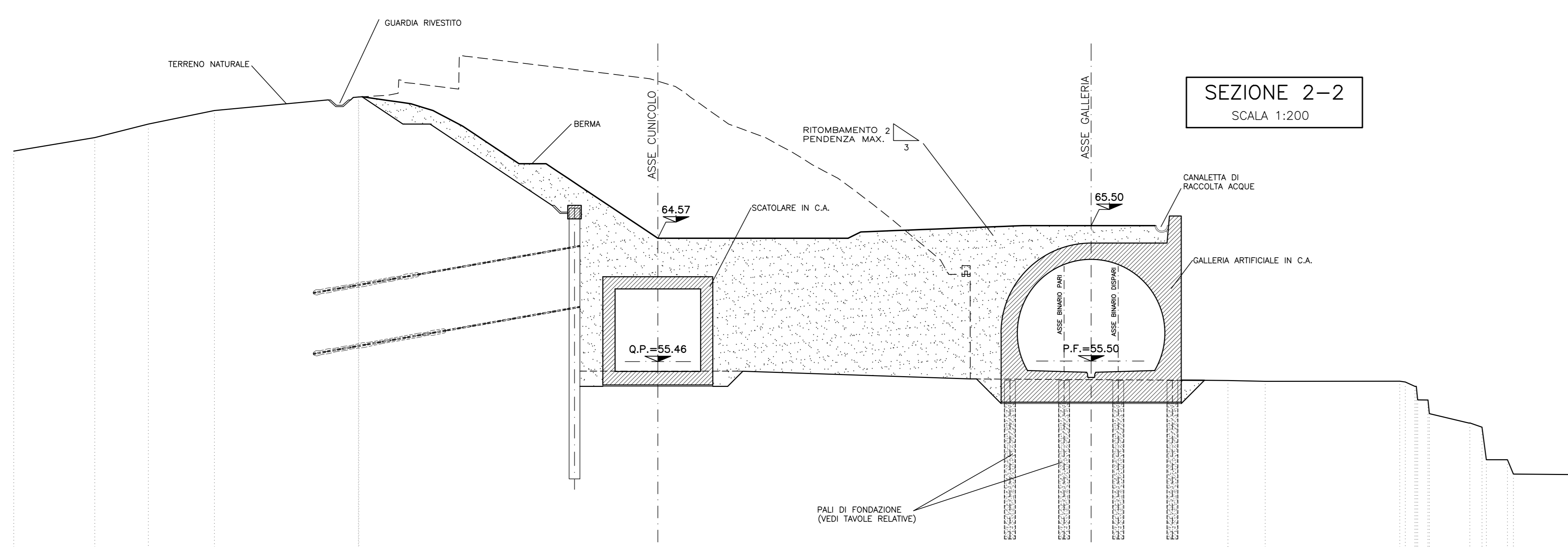


SEZIONE 1-1
SCALA 1:200



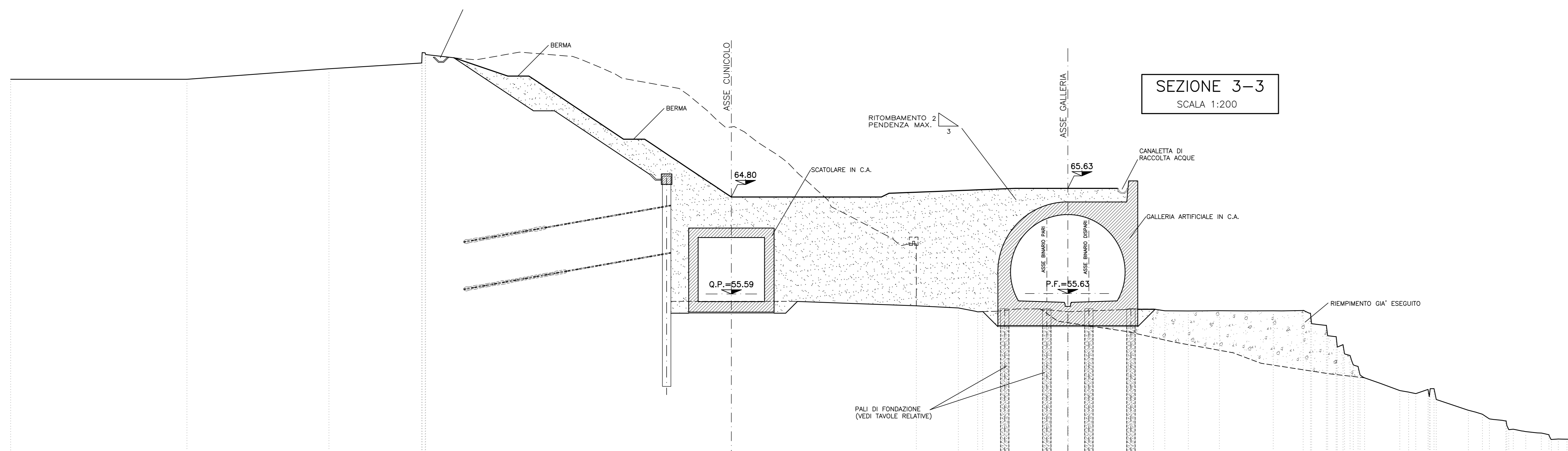
PROGETTO		QUOTE		Distanze parziali	
PROGETTO	QUOTE	68.91	68.92	0.82	9.02
PROGETTO	Distanze parziali	3.97	64.22	64.84	13.97
PROGETTO	QUOTE	64.22	64.84	1.02	12.01
PROGETTO	Distanze parziali	5.00	65.31	4.72	65.31
TERRENO	QUOTE	66.29	66.00	67.00	68.00
TERRENO	Distanze parziali	11.80	4.38	3.52	5.15
TERRENO	QUOTE	69.00	70.00	71.71	71.65
TERRENO	Distanze parziali	0.19	0.36	0.36	0.36
TERRENO	QUOTE	71.65	71.35	70.60	70.00
TERRENO	Distanze parziali	0.97	0.86	1.07	1.26
TERRENO	QUOTE	69.00	68.00	67.50	67.00
TERRENO	Distanze parziali	1.27	1.22	1.10	1.04
TERRENO	QUOTE	66.00	65.00	64.00	63.00
TERRENO	Distanze parziali	0.95	0.84	0.84	0.84
TERRENO	QUOTE	64.00	63.00	62.00	61.00
TERRENO	Distanze parziali	1.58	0.92	0.92	0.92
TERRENO	QUOTE	61.00	60.00	59.00	58.00
TERRENO	Distanze parziali	0.67	0.67	0.67	0.67
TERRENO	QUOTE	58.00	57.00	56.00	55.00
TERRENO	Distanze parziali	1.26	1.26	1.26	1.26
TERRENO	QUOTE	55.00	54.00	53.00	52.00
TERRENO	Distanze parziali	1.71	1.66	1.54	1.51
TERRENO	QUOTE	50.14	50.10	50.17	50.17
TERRENO	Distanze parziali	4.33	55.17	55.23	55.23
TERRENO	QUOTE	55.17	55.23	55.23	55.23
TERRENO	Distanze parziali	2.14	0.06	0.06	0.06
TERRENO	QUOTE	55.23	55.23	55.23	55.23
TERRENO	Distanze parziali	16.88	55.18	55.14	55.13
TERRENO	QUOTE	55.18	55.14	55.09	55.09
TERRENO	Distanze parziali	3.64	1.49	1.31	2.05
TERRENO	QUOTE	55.09	55.09	55.09	55.09
TERRENO	Distanze parziali	4.21	50.94	50.73	50.59
TERRENO	QUOTE	50.94	50.73	50.59	50.59
TERRENO	Distanze parziali	1.17	1.47	1.55	2.56
TERRENO	QUOTE	50.73	50.59	50.59	50.59
TERRENO	Distanze parziali	2.05	1.87	1.87	1.87
TERRENO	QUOTE	50.59	50.59	50.59	50.59
TERRENO	Distanze parziali	1.55	54.25	54.25	54.25
TERRENO	QUOTE	50.59	54.25	54.25	54.25
TERRENO	Distanze parziali	2.56	0.23	0.23	0.23
TERRENO	QUOTE	54.25	54.25	54.25	54.25
TERRENO	Distanze parziali	1.18	54.25	54.25	54.25
TERRENO	QUOTE	54.25	54.25	54.25	54.25
TERRENO	Distanze parziali	1.18	54.25	54.25	54.25

SEZIONE 2-2
SCALA 1:200



PROGETTO		QUOTE		Distanze parziali	
PROGETTO	QUOTE	70.01	70.07	3.61	1.63
PROGETTO	Distanze parziali	74.50	74.00	6.36	2.00
PROGETTO	QUOTE	74.00	70.07	8.25	14.05
PROGETTO	Distanze parziali	64.57	64.57	0.94	12.01
PROGETTO	QUOTE	64.57	64.57	5.00	4.72
PROGETTO	Distanze parziali	64.57	64.57	64.57	64.57
TERRENO	QUOTE	71.00	72.00	73.00	74.00
TERRENO	Distanze parziali	5.99	3.95	4.88	10.63
TERRENO	QUOTE	74.00	75.00	76.00	77.00
TERRENO	Distanze parziali	0.64	0.54	0.78	0.78
TERRENO	QUOTE	75.00	76.00	77.00	78.00
TERRENO	Distanze parziali	0.78	0.78	0.78	0.78
TERRENO	QUOTE	76.00	77.00	78.00	79.00
TERRENO	Distanze parziali	0.04	0.04	0.04	0.04
TERRENO	QUOTE	77.00	78.00	79.00	80.00
TERRENO	Distanze parziali	13.50	1.87	0.72	3.22
TERRENO	QUOTE	78.00	79.00	80.00	81.00
TERRENO	Distanze parziali	2.72	1.84	1.61	0.97
TERRENO	QUOTE	80.00	81.00	82.00	83.00
TERRENO	Distanze parziali	2.67	4.90	0.59	0.59
TERRENO	QUOTE	82.00	83.00	84.00	85.00
TERRENO	Distanze parziali	0.61	0.61	0.61	0.61
TERRENO	QUOTE	83.00	84.00	85.00	86.00
TERRENO	Distanze parziali	19.03	54.07	54.00	54.00
TERRENO	QUOTE	84.00	85.00	86.00	87.00
TERRENO	Distanze parziali	0.94	0.94	0.94	0.94
TERRENO	QUOTE	85.00	86.00	87.00	88.00
TERRENO	Distanze parziali	0.99	0.99	0.99	0.99
TERRENO	QUOTE	86.00	87.00	88.00	89.00
TERRENO	Distanze parziali	0.44	0.44	0.44	0.44
TERRENO	QUOTE	87.00	88.00	89.00	90.00
TERRENO	Distanze parziali	5.99	5.99	5.99	5.99

SEZIONE 3-3
SCALA 1:200



PROGETTO		QUOTE		Distanze parziali	
PROGETTO	QUOTE	78.05	78.30	5.15	2.00
PROGETTO	Distanze parziali	78.30	78.30	9.00	2.00
PROGETTO	QUOTE	78.30	78.30	8.25	14.27
PROGETTO	Distanze parziali	64.80	64.80	0.72	12.01
PROGETTO	QUOTE	64.80	64.80	5.00	4.72
PROGETTO	Distanze parziali	64.80	64.80	64.80	64.80
TERRENO	QUOTE	76.00	77.00	78.00	79.00
TERRENO	Distanze parziali	16.77	13.50	8.82	0.24
TERRENO	QUOTE	77.00	78.00	79.00	80.00
TERRENO	Distanze parziali	0.24	0.12	1.68	4.13
TERRENO	QUOTE	78.00	79.00	80.00	81.00
TERRENO	Distanze parziali	0.50	4.06	0.62	5.45
TERRENO	QUOTE	79.00	80.00	81.00	82.00
TERRENO	Distanze parziali	0.89	3.56	0.79	7.40
TERRENO	QUOTE	80.00	81.00	82.00	83.00
TERRENO	Distanze parziali	0.96	1.28	1.58	6.00
TERRENO	QUOTE	81.00	82.00	83.00	84.00
TERRENO	Distanze parziali	0.22	0.97	0.97	67.00
TERRENO	QUOTE	82.00	83.00	84.00	85.00
TERRENO	Distanze parziali	2.79	0.31	64.50	64.50
TERRENO	QUOTE	83.00	84.00	85.00	86.00
TERRENO	Distanze parziali	5.80	0.82	60.86	60.86
TERRENO	QUOTE	84.00	85.00	86.00	87.00
TERRENO	Distanze parziali	0.68	0.68	54.46	54.46
TERRENO	QUOTE	85.00	86.00	87.00	88.00
TERRENO	Distanze parziali	3.99	1.84	54.26	54.26
TERRENO	QUOTE	86.00	87.00	88.00	89.00
TERRENO	Distanze parziali	1.48	1.93	54.17	54.17
TERRENO	QUOTE	87.00	88.00	89.00	90.00
TERRENO	Distanze parziali	0.38	0.38	54.05	54.05
TERRENO	QUOTE	88.00	89.00	90.00	91.00
TERRENO	Distanze parziali	1.64	1.64	53.90	53.90
TERRENO	QUOTE	89.00	90.00	91.00	92.00
TERRENO	Distanze parziali	5.75	0.16	54.18	54.18
TERRENO	QUOTE	90.00	91.00	92.00	93.00
TERRENO	Distanze parziali	1.20	1.07	54.16	54.16
TERRENO	QUOTE	91.00	92.00	93.00	94.00
TERRENO	Distanze parziali	2.24	53.97	53.97	53.97
TERRENO	QUOTE	92.00	93.00	94.00	95.00
TERRENO	Distanze parziali	2.95	54.00	54.00	54.00
TERRENO	QUOTE	93.00	94.00	95.00	96.00
TERRENO	Distanze parziali	5.12	53.99	53.99	53.99
TERRENO	QUOTE	94.00	95.00	96.00	97.00
TERRENO	Distanze parziali	2.83	3.35	44.41	44.41
TERRENO	QUOTE	95.00	96.00	97.00	98.00
TERRENO	Distanze parziali	0.93	0.93	44.37	44.37
TERRENO	QUOTE	96.00	97.00	98.00	99.00
TERRENO	Distanze parziali	3.06	44.53	44.53	44.53
TERRENO	QUOTE	97.00	98.00	99.00	100.00
TERRENO	Distanze parziali	1.50	44.15	44.15	44.15
TERRENO	QUOTE	98.00	99.00	100.00	101.00
TERRENO	Distanze parziali	0.66	43.71	43.71	43.71
TERRENO	QUOTE	99.00	100.00	101.00	102.00
TERRENO	Distanze parziali	1.11	42.20	42.20	42.20
TERRENO	QUOTE	100.00	101.00	102.00	103.00
TERRENO	Distanze parziali	1.48	42.17	42.17	42.17
TERRENO	QUOTE	101.00	102.00	103.00	104.00
TERRENO	Distanze parziali	0.88	41.86	41.86	41.86
TERRENO	QUOTE	102.00	103.00	104.00	105.00
TERRENO	Distanze parziali	0.53	41.75	41.75	41.75

LEGENDA

- P.F. = PIANO DEL FERRO
- P.S.1 = PIANO SCAVO TEMPORANEO
- P.S.2 = PIANO SCAVO DEFINITIVO
- P.I.M. = PIANO IMPOSTA MURETTA
- Q.P. = QUOTA DI PROGETTO
- Q.S.1 = QUOTA DI SCAVO TEMPORANEO
- Q.S.2 = QUOTA DI SCAVO DEFINITIVO

COMMITTENTE: **RFI** RETE FERROVIARIA ITALIANA GRUPPO FERROVIE DELLO STATO ITALIANE

ALTA SORVEGLIANZA: **ITALFERR** GRUPPO FERROVIE DELLO STATO ITALIANE

GENERAL CONTRACTOR: **COIV** Consorzio Costruzioni Integrati Valico

INFRASTRUTTURE FERROVIARIE STRATEGICHE DEFINITE DALLA LEGGE OBIETTIVO N.443/01
TRATTA A.V./A.C. TERZO VALICO DEI GIOVI
PROGETTO DEFINITIVO

VAR0008 - Specifiche tecniche interoperabilità GN00 - Zona area sicura Fegino
Fase Definitiva
Sezioni trasversali 1/2

COMMESSA	LOTTO	FASE	ENTE	TIPO DOC	OPERADISCIPLINA	PROG.	REV.
A301	0X	D	CV	W9	GN0000	003	A

GENERAL CONTRACTOR: **Cociv** Ing. N. Maresca

DIRETTORE LAVORI: _____

SCALA: 1:200

IN ELAB. _____

Nome File: A301-01-CV-W9-2420-05-003-01
CUP: F84H0000000008