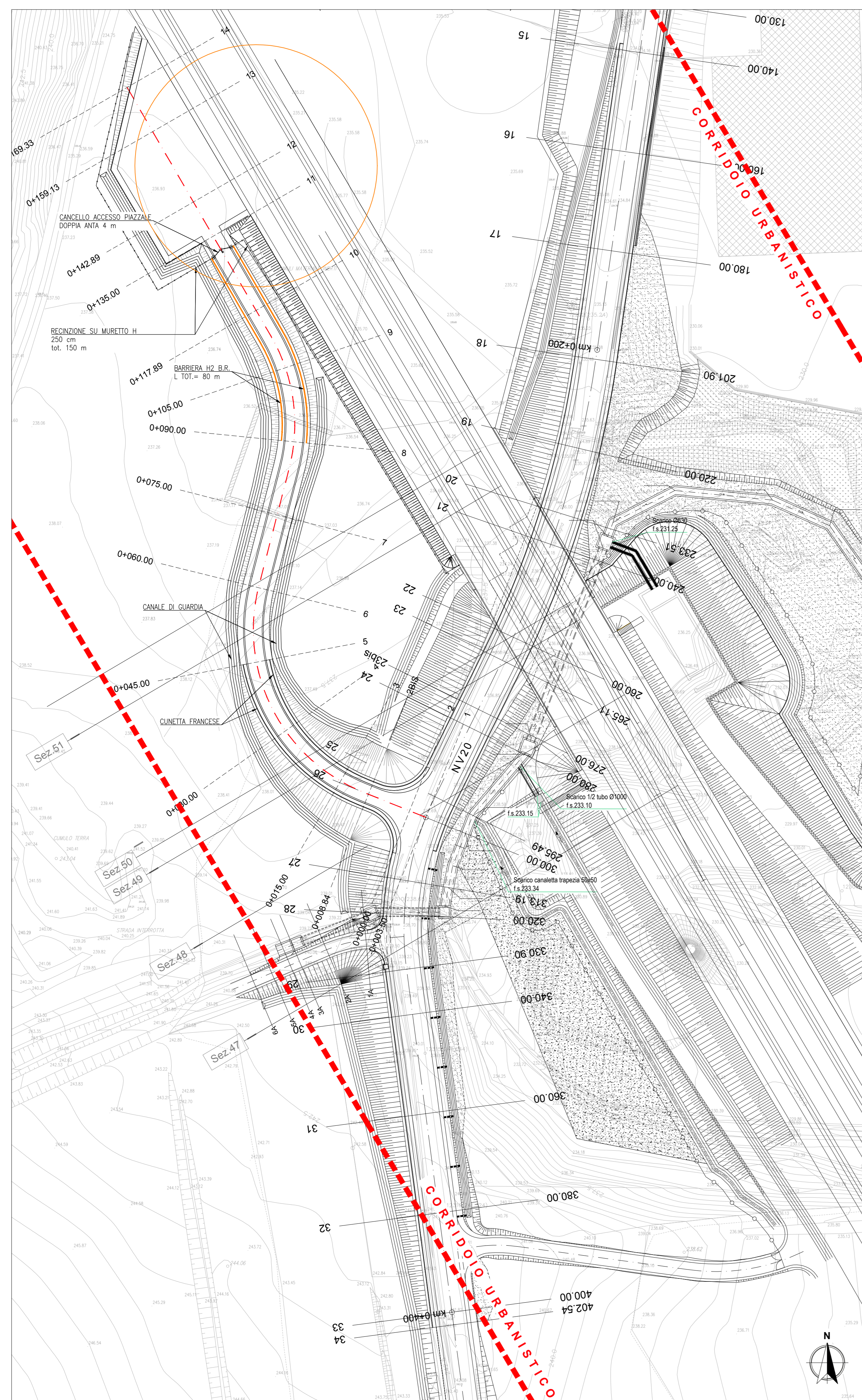
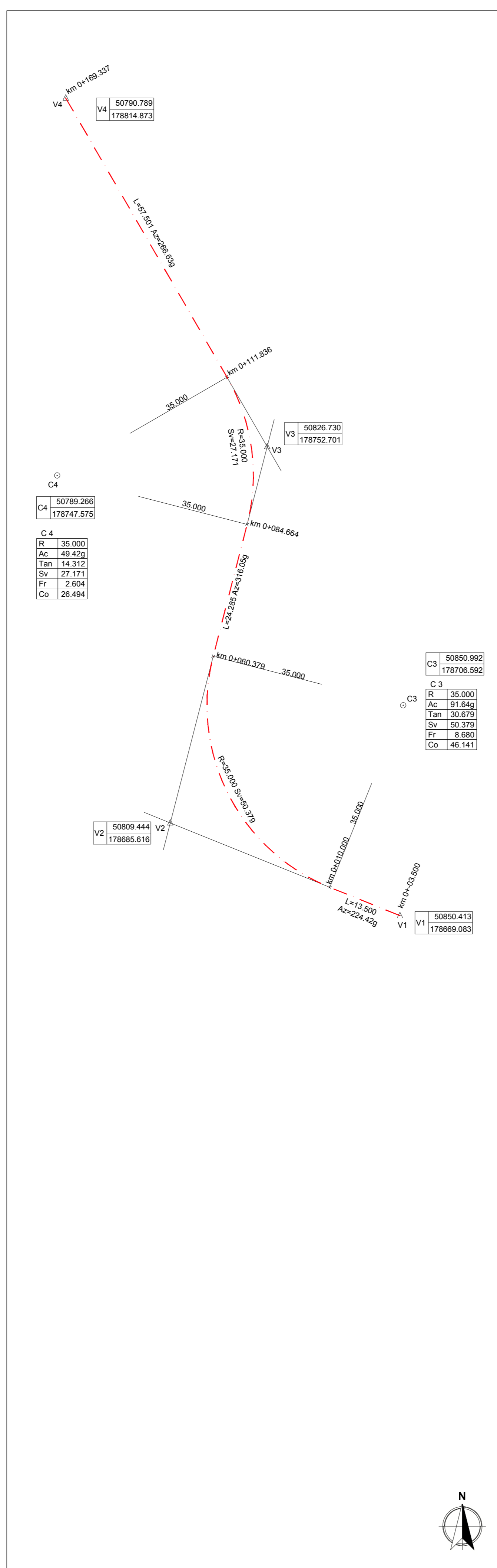


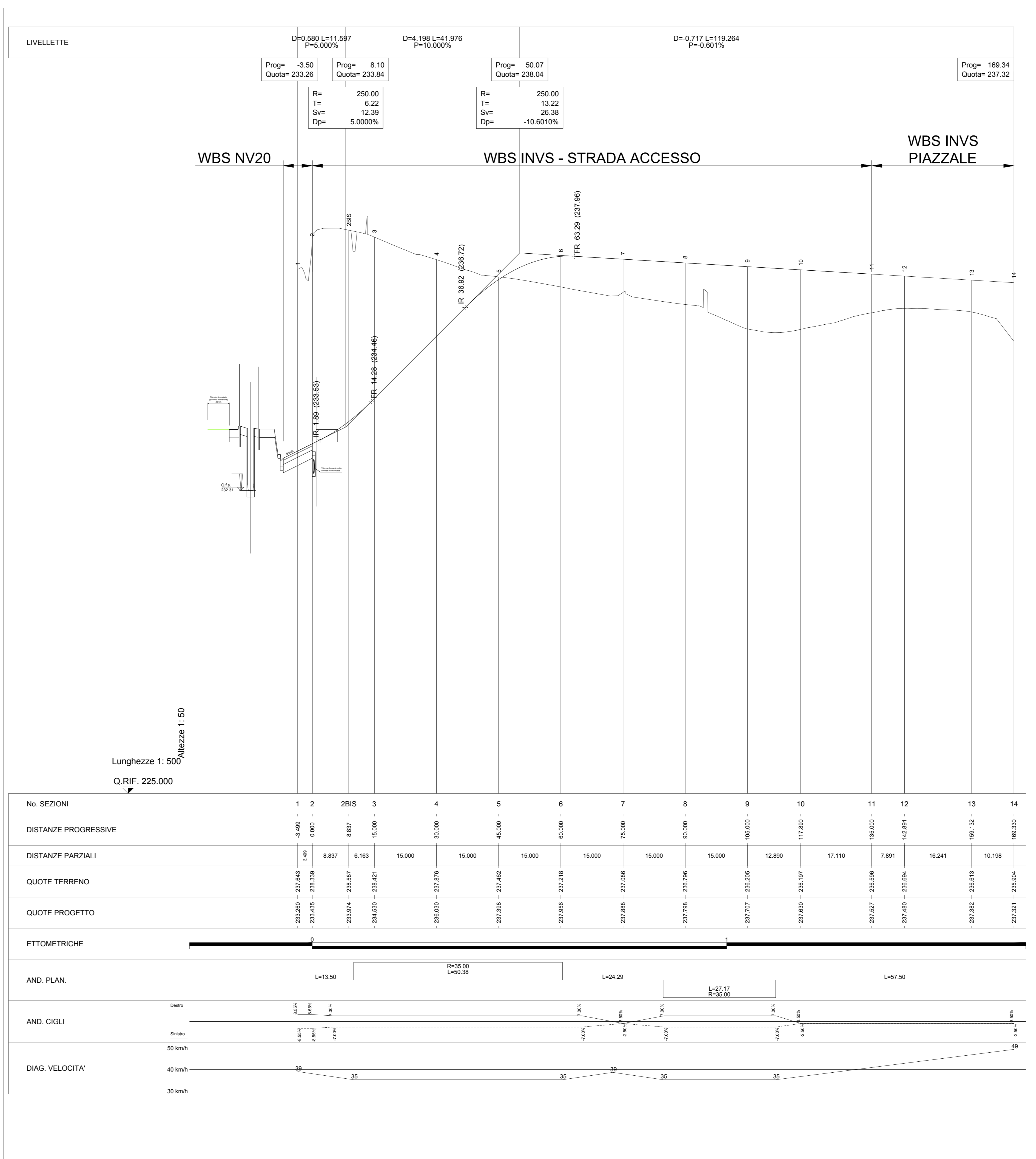
PLANIMETRIA DI PROGETTO
Scala 1:500



PLANIMETRIA DI TRACCIAMENTO
Scala 1:500



PROFILO DI PROGETTO
Scala 1:500



COMMITTENTE: **RFI** RETE FERROVIARIA ITALIANA GRUPPO FERROVIE DELLO STATO ITALIANE

ALTA SOVRIGLIANZA: **ITALFER** GRUPPO FERROVIE DELLO STATO ITALIANE

GENERAL CONTRACTOR: **COCIV** Consorzio Costruttori Programmi Veloci

INFRASTRUTTURE FERROVIARIE STRATEGICHE DEFINITE DALLA LEGGE OBIETTIVO N.443/01

TRATTA A.V./A.C. TERZO VALICO DEI GIOVI PROGETTO DEFINITIVO

VAR0008 - Specifiche tecniche interoperabilità INVS - Piazzale FFP + Viabilità di accesso Area Libarna Viabilità di accesso - Planimetria, tracciamento e profilo di progetto

GENERAL CONTRACTOR: **Cociv** Ing. N. Meistro

DIRETTORE LAVORI: [Blank]

SCALA: [Blank]

COMMESSA: **A301** LOTTO: **00** FASE: **D** ENTE: **CV** TIPO DOC: **LZ** OPERA/DISCIPLINA: **INVS00** PROG: **001** REV: **A**

Rev.	Descrizione emissione	Redatto	Data	Verificato	Data	Progettista	Data	IL PROGETTISTA
A00	Prima emissione	COCIV	25/05/2020	COCIV	25/05/2020	A. Marconia	25/05/2020	[Signature]

Nome File: A301-00-CV-LZ-INVS-00-001-A00
CUP: F81H9200000008