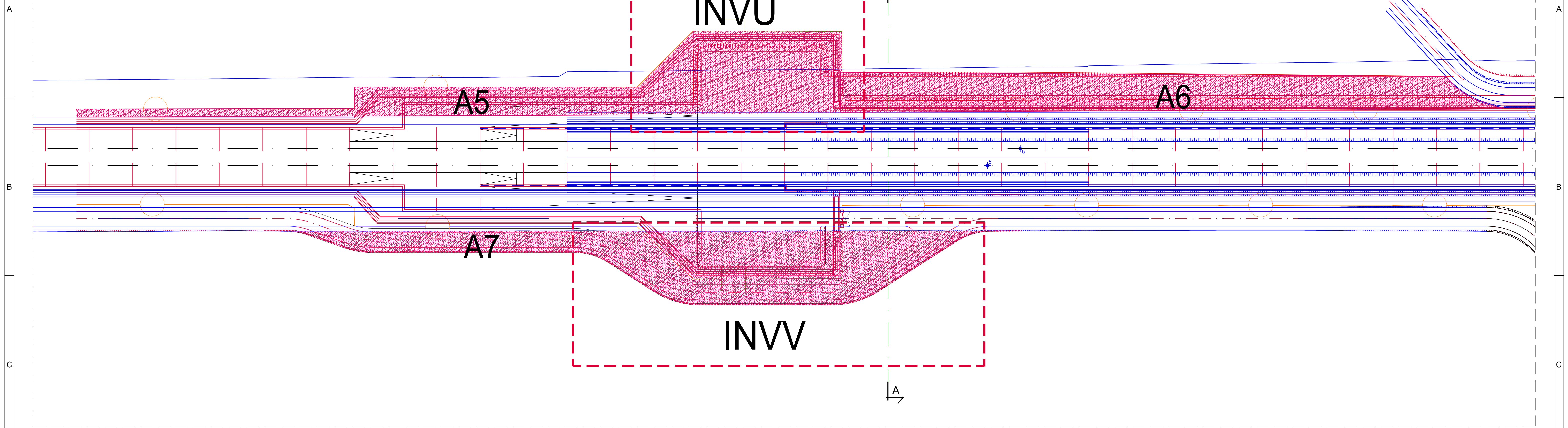


PLANIMETRIA MOVIMENTI TERRA

Scala: 1:500



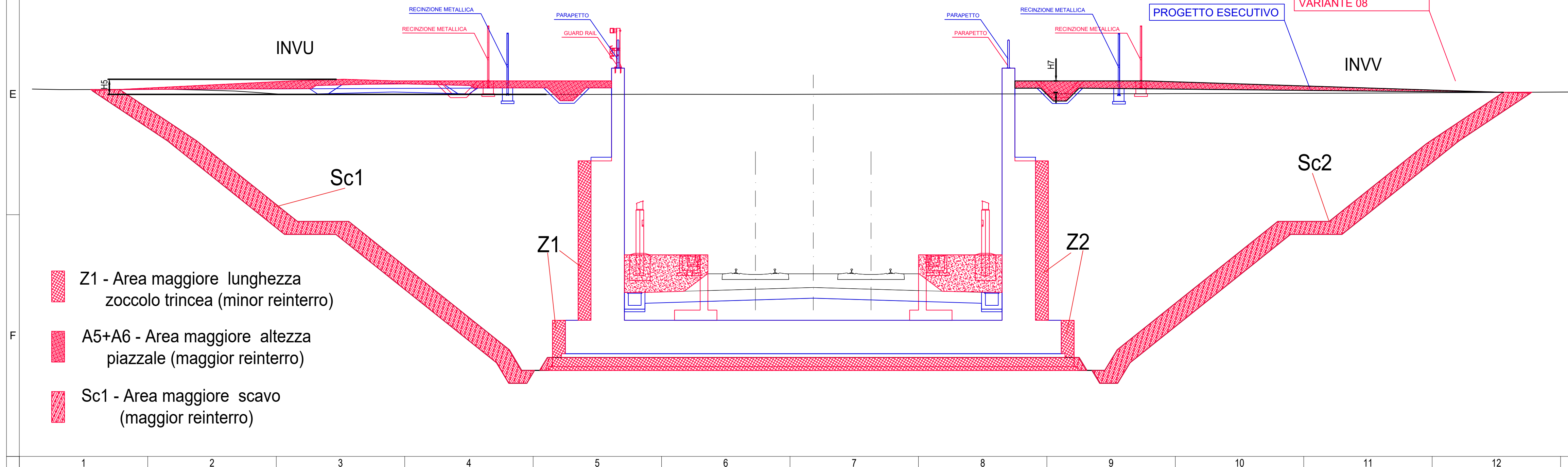
Movimenti Terra - Pozzolo Sud						
WBS	Posizione	Area		Maggiore Lunghezza		Maggiore
		Nome	[mq]	Nome	[m]	Reintegro
TR13	Lato Binario pari	A5+A6	2304,00	H5	0,38	875,52
		Sc1	2,65	L5+L6	250,00	662,50
		z1	-0,70	L5+L6	250,00	-175,00
	Totale B.P					1363,02
Lato Binario dispari	A7	49,82	H7	0,38	18,93	
	Sc2	2,65	L7	79	209,35	209,35
	z2	-0,70	L7	79	-55,3	
Totale B.D					172,98	209,35
Totale					1536,00	871,85

LEGENDA


- PLANIMETRIA DA PROGETTO ESECUTIVO
- PLANIMETRIA DA PROGETTO DEFINITIVO VARIANTE V008

SEZIONE TRASVERSALE MOVIMENTI TERRA


Scala: 1:100




COMMITTENTE:



ALTA SORVEGLIANZA:



GENERAL CONTRACTOR:



INFRASTRUTTURE FERROVIARIE STRATEGICHE DEFINITE DALLA LEGGE OBIETTIVO N.443/01

TRATTA A.V./A.C. TERZO VALICO DEI GIOVI
PROGETTO DEFINITIVO

VAR0008 - SPECIFICHE TECNICHE INTEROPERABILITÀ
TR13 - Trincea di Linea da pk 39+500 a pk 40+794

Movimenti Terra
Planimetria e sezioni

GENERAL CONTRACTOR		DIRETTORE LAVORI		SCALA:	
Consorzio Cociv Ing. N. Meistro				VARIE	

COMMESSA	LOTTO	FASE	ENTE	TIPO DOC.	OPERA/DISCIPLINA	PROGR.	REV.
A 3 0 1	0 X	D	C V	A Z	T R 1 3 0 X	0 0 6	A

Rev.	Descrizione emissione	Redatto	Data	Verificato	Data	Progettista Integratore	Data	IL PROGETTISTA
A00	PRIMA EMISSIONE	3BA s.r.l.	08/06/2020	COCIV	09/06/2020	A. Mancarella	10/06/2020	
A01	Aggiornam. a seguito di revisione interna	3BA s.r.l.	29/06/2020	COCIV	30/06/2020	A. Mancarella	01/07/2020	

n. Elab. _____ Nome File: A301-0X-D-CV-AZ-TR13-0-X-008_A01
CUP: F81H9200000008

Scala di plot: 1