PROFILO T2_PARI
SEZIONE 1
PROGRESSIVA 42778.80

SCAVO
B1 609.90 m²

TERRENO VEGETALE
G1 0.30 m²
G2 0.50 m²
G3 5.00 m²
G4 1.60 m²
Totale: 12.50 m²

RENTERRO FERROVIA
E1 11.10 m²

RENTERRO TERRENO
F1 120.50 m²
F2 240.00 m²
Totale: 360.50 m²

SUB-BALLAST
s2 3.96 m
S2 3.96 m
Totale: 7.92 m

SUPERCOMPATTATO
s3 3.99 m
S3 3.99 m
Totale: 7.98 m

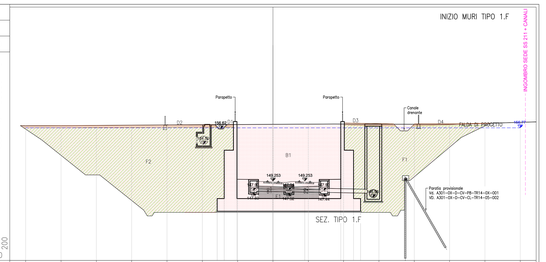

DISTANZE PARZIALI TERRENO	5.00	5.00	5.00	5.00	5.00	5.00	5.00	5.00	5.00	5.00	5.00	5.00	5.00	5.00	5.00	
QUOTE TERRENO	147.07	147.08	147.11	147.15	147.18	147.21	147.24	147.27	147.25	147.21	147.25	147.28	147.25	147.40	147.55	
DISTANZE PARZIALI PROGETTO						0.50	1.80	5.10	4.50	5.10	1.80	0.50				
QUOTE PROGETTO						147.00	147.00	147.00	147.00	147.00	147.00	147.00				

PROFILO T2_PARI
SEZIONE 6A
PROGRESSIVA 42916.80

SCAVO
B1 655.00 m²

RENTERRO FERROVIA
E1 6.30 m²

RENTERRO TERRENO
F1 166.20 m²
F2 136.70 m²
Totale: 302.90 m²

SUB-BALLAST
s1 8.20 m

SUPERCOMPATTATO
b1 8.20 m

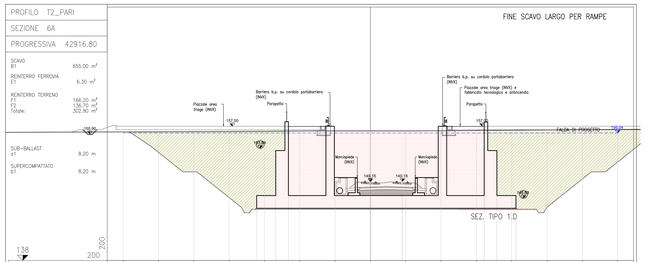

DISTANZE PARZIALI TERRENO	5.00	5.00	5.00	5.00	5.00	5.00	5.00	5.00	5.00	5.00	5.00	5.00	5.00	5.00	5.00	
QUOTE TERRENO	146.19	146.21	146.23	146.25	146.28	146.31	146.34	146.34	146.36	146.40	146.44	146.46	146.53	146.54		
DISTANZE PARZIALI PROGETTO						2.70	1.80	11.60	4.50	11.60	1.80	2.70				
QUOTE PROGETTO						146.00	146.00	146.00	146.00	146.00	146.00	146.00				

PROFILO T2_PARI
SEZIONE 8A
PROGRESSIVA 42951.30

SCAVO
B1 591.90 m²

RENTERRO FERROVIA
E1 6.30 m²

RENTERRO TERRENO
F1 221.90 m²
F2 117.20 m²
Totale: 339.10 m²

SUB-BALLAST
s1 8.20 m

SUPERCOMPATTATO
b1 8.20 m

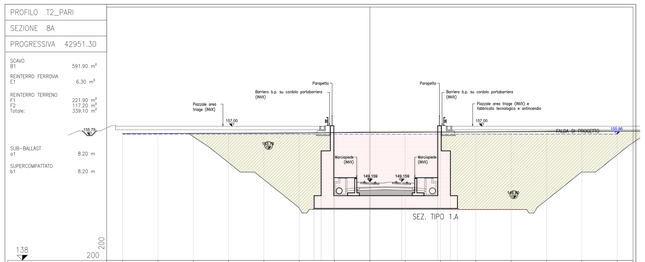

DISTANZE PARZIALI TERRENO	5.00	5.00	5.00	5.00	5.00	5.00	5.00	5.00	5.00	5.00	5.00	5.00	5.00	5.00	5.00	
QUOTE TERRENO	145.95	145.96	145.99	146.00	146.02	146.05	146.11	146.16	146.11	146.16	146.20	146.24	146.28	146.31	146.35	
DISTANZE PARZIALI PROGETTO						0.50	1.80	5.10	4.50	5.10	1.80	0.50				
QUOTE PROGETTO						146.00	146.00	146.00	146.00	146.00	146.00	146.00				

PROFILO T2_PARI
SEZIONE 1B
PROGRESSIVA 42789.95

SCAVO
B1 609.90 m²

TERRENO VEGETALE
G1 0.30 m²
G2 6.30 m²
G3 0.20 m²
G4 4.50 m²
Totale: 11.20 m²

RENTERRO FERROVIA
E1 10.40 m²

RENTERRO TERRENO
F1 106.50 m²
F2 154.70 m²
Totale: 261.20 m²

SUB-BALLAST
s1 8.20 m

SUPERCOMPATTATO
b1 8.20 m

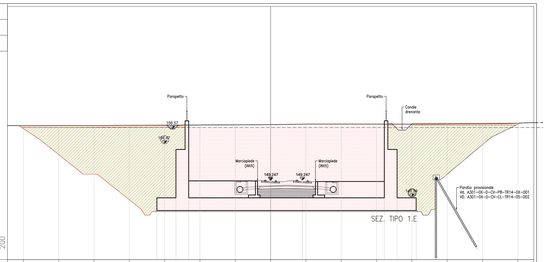

DISTANZE PARZIALI TERRENO	5.00	5.00	5.00	5.00	5.00	5.00	5.00	5.00	5.00	5.00	5.00	5.00	5.00	5.00	5.00	
QUOTE TERRENO	146.88	147.00	147.01	147.02	147.03	147.07	147.08	147.13	147.19	147.19	147.19	147.18	147.23	147.23	147.24	
DISTANZE PARZIALI PROGETTO						2.70	1.80	11.60	4.50	11.60	1.80	2.70				
QUOTE PROGETTO						146.00	146.00	146.00	146.00	146.00	146.00	146.00				

PROFILO T2_PARI
SEZIONE 6A bis
PROGRESSIVA 42916.80

SCAVO
B1 564.60 m²

RENTERRO FERROVIA
E1 6.30 m²

RENTERRO TERRENO
F1 242.00 m²
F2 121.50 m²
Totale: 363.50 m²

SUB-BALLAST
s1 8.20 m

SUPERCOMPATTATO
b1 8.20 m

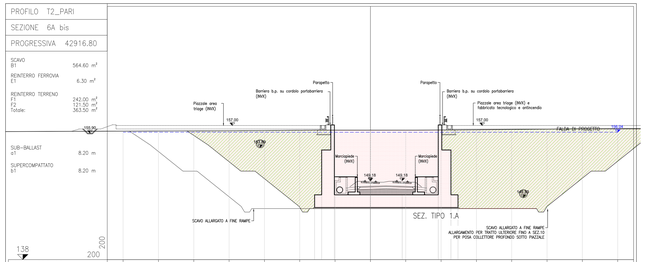

DISTANZE PARZIALI TERRENO	5.00	5.00	5.00	5.00	5.00	5.00	5.00	5.00	5.00	5.00	5.00	5.00	5.00	5.00	5.00	
QUOTE TERRENO	146.19	146.21	146.23	146.25	146.28	146.31	146.34	146.34	146.36	146.40	146.44	146.46	146.53	146.54		
DISTANZE PARZIALI PROGETTO						0.50	1.80	5.10	4.50	5.10	1.80	0.50				
QUOTE PROGETTO						146.00	146.00	146.00	146.00	146.00	146.00	146.00				

PROFILO T2_PARI
SEZIONE 19A
PROGRESSIVA 43225.44

SCAVO
B1 426.10 m²

TERRENO VEGETALE
G1 0.80 m²
G2 1.00 m²
Totale: 1.80 m²

RENTERRO FERROVIA
E1 10.40 m²

RENTERRO TERRENO
F1 54.80 m²
F2 49.60 m²
Totale: 104.40 m²

SUB-BALLAST
s1 8.20 m

SUPERCOMPATTATO
b1 8.20 m

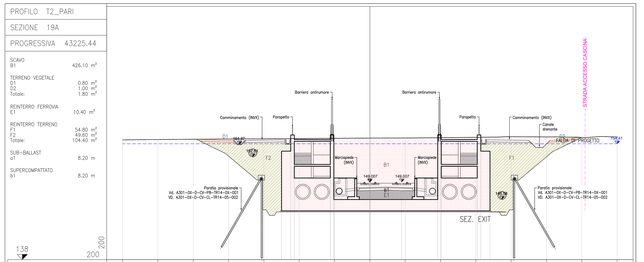

DISTANZE PARZIALI TERRENO	5.00	5.00	5.00	5.00	5.00	5.00	5.00	5.00	5.00	5.00	5.00	5.00	5.00	5.00	5.00	
QUOTE TERRENO	154.88	155.01	155.08	155.08	155.12	155.15	155.16	155.21	155.23	155.27	155.32	155.41	155.38	155.38	155.37	
DISTANZE PARZIALI PROGETTO						1.80	0.50	5.10	0.50	4.50	5.10	0.50	5.10	0.50	1.80	
QUOTE PROGETTO						154.00	154.00	154.00	154.00	154.00	154.00	154.00	154.00	154.00	154.00	

PROFILO T2_PARI
SEZIONE 2A
PROGRESSIVA 42813.30

SCAVO
B1 700.90 m²

TERRENO VEGETALE
G1 0.30 m²
G2 5.00 m²
G3 0.00 m²
G4 8.60 m²
Totale: 13.90 m²

RENTERRO FERROVIA
E1 6.30 m²

RENTERRO TERRENO
F1 175.60 m²
F2 143.80 m²
Totale: 319.40 m²

SUB-BALLAST
s1 8.20 m

SUPERCOMPATTATO
b1 8.20 m

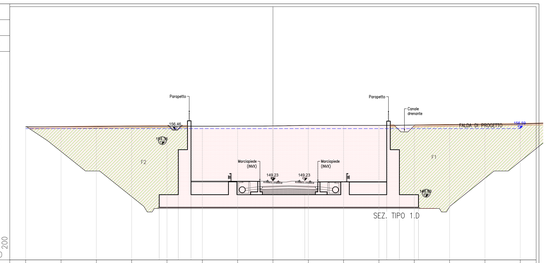

DISTANZE PARZIALI TERRENO	5.00	5.00	5.00	5.00	5.00	5.00	5.00	5.00	5.00	5.00	5.00	5.00	5.00	5.00	5.00	
QUOTE TERRENO	156.88	156.87	156.85	156.82	156.83	156.83	156.84	156.87	157.34	157.34	157.34	157.15	157.14	157.18	157.23	
DISTANZE PARZIALI PROGETTO						2.70	1.80	11.60	4.50	11.60	1.80	2.70				
QUOTE PROGETTO						156.00	156.00	156.00	156.00	156.00	156.00	156.00				

PROFILO T2_PARI
SEZIONE 7A
PROGRESSIVA 42939.80

SCAVO
B1 591.90 m²

RENTERRO FERROVIA
E1 10.40 m²

RENTERRO TERRENO
F1 231.10 m²
F2 126.80 m²
Totale: 357.90 m²

SUB-BALLAST
s1 8.20 m

SUPERCOMPATTATO
b1 8.20 m

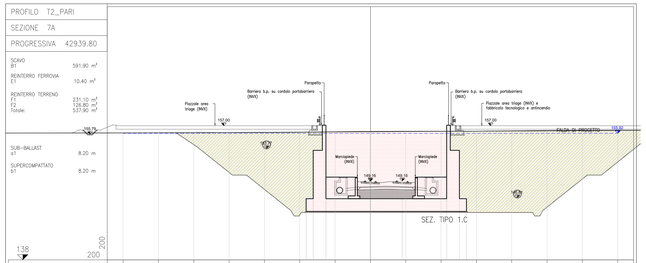

DISTANZE PARZIALI TERRENO	5.00	5.00	5.00	5.00	5.00	5.00	5.00	5.00	5.00	5.00	5.00	5.00	5.00	5.00	5.00	
QUOTE TERRENO	155.88	155.88	155.83	155.85	155.88	155.74	155.73	155.70	155.71	155.73	155.71	155.71	155.74	155.74	155.74	
DISTANZE PARZIALI PROGETTO						0.50	1.80	6.30	4.50	6.30	1.80	0.50				
QUOTE PROGETTO						155.00	155.00	155.00	155.00	155.00	155.00	155.00				

PROFILO T2_PARI
SEZIONE 19B
PROGRESSIVA 43234.54

SCAVO
B1 459.50 m²

TERRENO VEGETALE
G1 2.10 m²
G2 1.10 m²
G3 3.80 m²

RENTERRO FERROVIA
E1 10.40 m²

RENTERRO TERRENO
F1 51.60 m²
F2 67.60 m²
Totale: 119.20 m²

SUB-BALLAST
s1 8.20 m

SUPERCOMPATTATO
b1 8.20 m

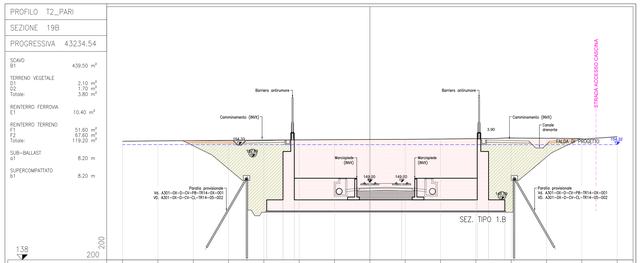

DISTANZE PARZIALI TERRENO	5.00	5.00	5.00	5.00	5.00	5.00	5.00	5.00	5.00	5.00	5.00	5.00	5.00	5.00	5.00	
QUOTE TERRENO	154.80	154.85	154.89	154.83	154.86	154.89	155.05	155.07	155.11	155.17	155.26	155.25	155.14	155.44		
DISTANZE PARZIALI PROGETTO						2.30	1.80	10.70	4.50	10.70	1.80	2.30				
QUOTE PROGETTO						154.00	154.00	154.00	154.00	154.00	154.00	154.00				

N.B. LE OPERE AFFERENTI ALLA PRESENTE VARIANTE SONO COMPRESE DALLA PK 42+778 (INIZIO WBS TR14) ALLA PK 43+242

COMMITTENTE:

RFI RETE FERROVIARIA ITALIANA
GRUPPO FERROVIE DELLO STATO ITALIANE

ALTA SORVEGLIANZA:

ITALFERR GRUPPO FERROVIE DELLO STATO ITALIANE

GENERAL CONTRACTOR:

Consorzio Stabile Operativo Energy Work

INFRASTRUTTURE FERROVIARIE STRATEGICHE DEFINITE DALLA LEGGE OBIETTIVO N.443/01

TRATTA A.V./A.C. TERZO VALICO DEI GIOVI
PROGETTO DEFINITIVO

VAR0008 - Specifiche tecniche interoperabilità
TR14 - TRINCEA DI LINEA III VALICO - DA PK 42+778.80 A PK 44+152.646

SEZIONI TRASVERSALI

TAV 1

GENERAL CONTRACTOR	DIRETTORE LAVORI	SCALA:
Cociv Ing. N. Salerno		1:200

COMMESSA	LOTTO	FASE	ENTE	TIPO DOC.	OPERA/DISCIPLINA	PROGR.	REV.
A301	0X	D	CV	WG	TR1400X	001	B

PROGETTAZIONE

Rev.	Descrizione emissione	Redatto	Data	Verificato	Data	Progettista Integrato	Data	IL PROGETTISTA
A00	Prima emissione	COCIV	20/06/2020	COCIV	20/06/2020	A. Mascarello	20/06/2020	Consorzio Stabile Operativo Energy Work Dott. Ing. Antonio Mascarello Ordine degli Ingegneri della Provincia di Torino n. 10
B00	Aggiornamento limiti VAR008	COCIV	15/01/2021	COCIV	15/01/2021	A. Mascarello	15/01/2021	

Gr. Elab.	Name File: A301-00-D-CV-WG-TR14-00-001-B00
	CUP: F81H92000000008

Scala di plot: 1