PROFILO T2_PARI

SEZIONE 1

PROGRESSIVA 44+229.67

SCAVO
B1 185.86 m³
TERRENO VEGETALE
D1 0.13 m³
D2 2.24 m³
D3 0.14 m³
D4 3.51 m³
D5 1.23 m³
Totale: 7.25 m³
RIEMPIMENTO CLS Rck15MPa
E1 18.32 m³
REINTERRO TERRENO
F1 55.51 m³
F2 26.43 m³
Totale: 81.94 m³
SUB-BALLAST
a1 13.10 m
(1.58 mq)
SUPERCOMPATTATO
b1 13.10 m
(3.93 mq)

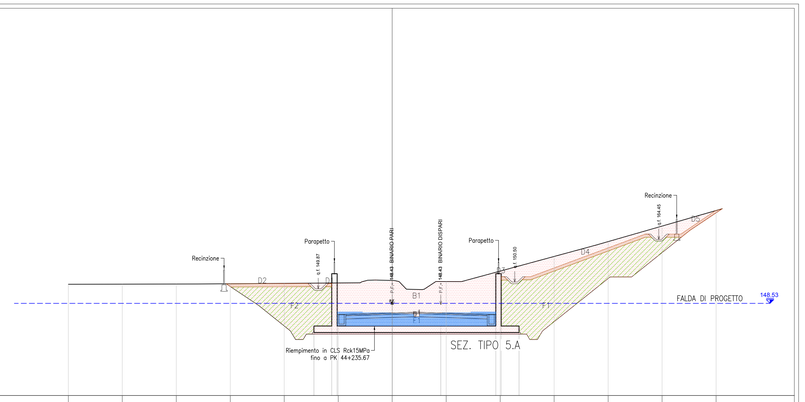

DISTANZE PARZIALI TERRENO		5.00	5.00	5.00	5.00	5.00	5.00	5.00	5.00	5.00	5.00	5.00	5.00	
QUOTE TERRENO	150.30	150.31	150.32	150.34	150.38	150.42	150.55	150.55	151.52	152.87	154.25	155.69	157.13	
DISTANZE PARZIALI PROGETTO		1.65	0.30	5.10	4.50	5.10	0.30	1.65						
QUOTE PROGETTO		145.83 146.42 146.43 151.27 151.28 146.43					145.83 146.43		145.83 146.42		146.43 151.28 151.27 146.43		145.83 146.43	

PROFILO T2_PARI

SEZIONE 2

PROGRESSIVA 44+250.00

SCAVO
B1 133.21 m³
TERRENO VEGETALE
D1 0.13 m³
D2 2.21 m³
D3 0.13 m³
D4 2.29 m³
Totale: 4.76 m³
REINTERRO FERROVIA
E1 10.51 m³
REINTERRO TERRENO
F1 27.12 m³
F2 25.31 m³
Totale: 52.43 m³
SUB-BALLAST
a1 13.10 m
(1.58 mq)
SUPERCOMPATTATO
b1 13.10 m
(3.93 mq)

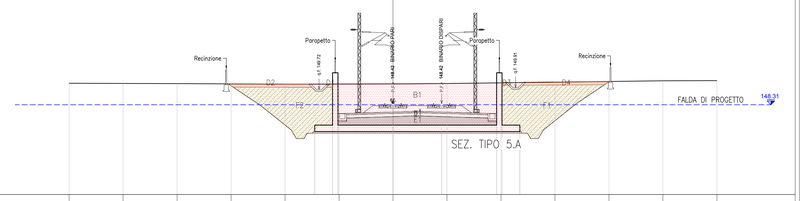

DISTANZE PARZIALI TERRENO		5.00	5.00	5.00	5.00	5.00	5.00	5.00	5.00	5.00	5.00	5.00	5.00	
QUOTE TERRENO	150.30	150.29	150.27	150.24	150.22	150.23	150.25	150.28	150.33	150.40	150.47	150.53	150.54	
DISTANZE PARZIALI PROGETTO		1.65	0.30	5.10	4.50	5.10	0.30	1.65						
QUOTE PROGETTO		145.83 146.42	146.43 151.27 151.28 146.42				145.83 146.42		145.83 146.42		146.43 151.27 151.28 146.42		145.83 146.42	

SCHEMA DI INVERSIONE DELLE FALDE

TRANSIZIONE PIATTAFORMA GA1N/TR15

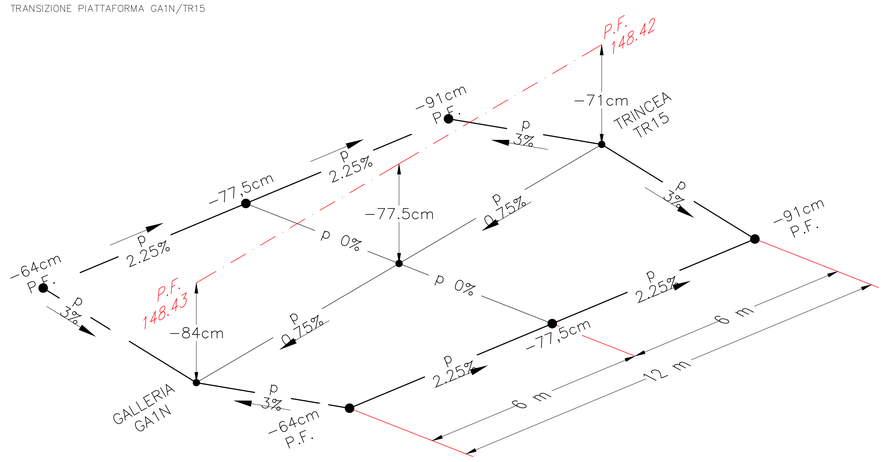

PROFILO T2_PARI

SEZIONE 2a bis

PROGRESSIVA 44+250.80

SCAVO
B1 128.07 m³
TERRENO VEGETALE
D1 0.13 m³
D2 2.04 m³
D3 0.13 m³
D4 2.13 m³
Totale: 4.43 m³
REINTERRO FERROVIA
E1 10.51 m³
REINTERRO TERRENO
F1 25.05 m³
F2 23.39 m³
Totale: 48.44 m³
SUB-BALLAST
a1 13.10 m
(1.58 mq)
SUPERCOMPATTATO
b1 13.10 m
(3.93 mq)

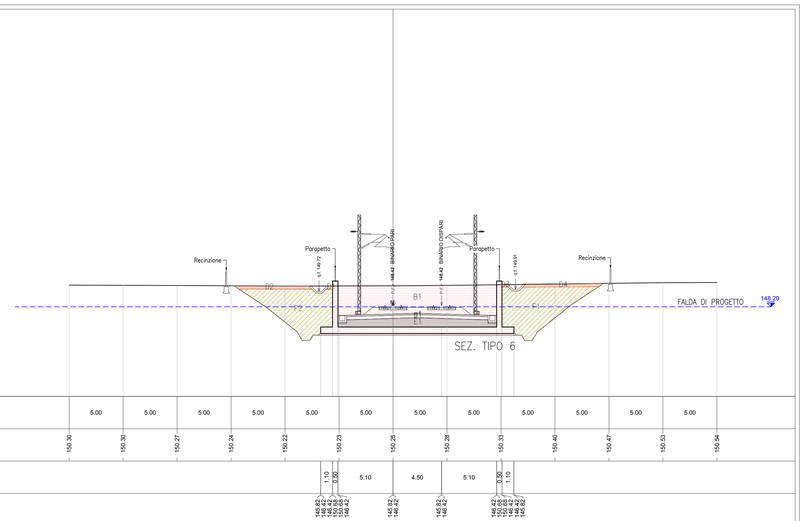

DISTANZE PARZIALI TERRENO		5.00	5.00	5.00	5.00	5.00	5.00	5.00	5.00	5.00	5.00	5.00	5.00	
QUOTE TERRENO	150.30	150.30	150.27	150.24	150.22	150.23	150.25	150.28	150.33	150.40	150.47	150.53	150.54	
DISTANZE PARZIALI PROGETTO		1.10	0.30	5.10	4.50	5.10	0.30	1.10						
QUOTE PROGETTO		145.82 146.42	146.43 150.69 150.68 146.42				145.83 146.42		145.83 146.42		146.43 150.69 150.68 146.42		145.82 146.42	

PROFILO T2_PARI

SEZIONE 1b

PROGRESSIVA 44+241.67

SCAVO
B1 136.28 m³
TERRENO VEGETALE
D1 0.13 m³
D2 2.22 m³
D3 0.13 m³
D4 2.39 m³
Totale: 4.84 m³
REINTERRO FERROVIA
E1 10.51 m³
REINTERRO TERRENO
F1 28.57 m³
F2 25.72 m³
Totale: 54.29 m³
SUB-BALLAST
a1 13.10 m
(1.58 mq)
SUPERCOMPATTATO
b1 13.10 m
(3.93 mq)

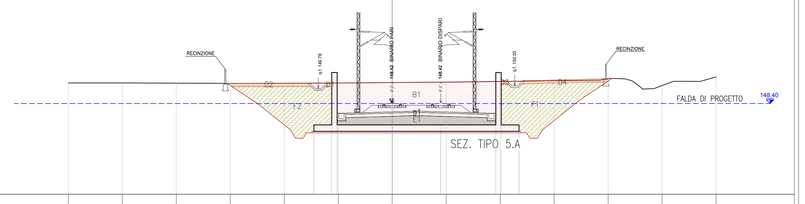

DISTANZE PARZIALI TERRENO		5.00	5.00	5.00	5.00	5.00	5.00	5.00	5.00	5.00	5.00	5.00	5.00	
QUOTE TERRENO	150.31	150.31	150.29	150.27	150.28	150.30	150.34	150.39	150.45	150.52	150.73	150.07	150.87	
DISTANZE PARZIALI PROGETTO		1.65	0.30	5.10	4.50	5.10	0.30	1.65						
QUOTE PROGETTO		146.42 151.27 151.28 146.42					146.42 146.43		146.42 146.43		146.42 151.27 151.28 146.42		146.42 146.43	

PROFILO T2_PARI

SEZIONE 11B

PROGRESSIVA 44+434.80

SCAVO
B1 96.56 m³
TERRENO VEGETALE
D1 0.13 m³
D2 1.70 m³
D3 0.13 m³
D4 1.70 m³
Totale: 3.66 m³
REINTERRO FERROVIA
E1 10.51 m³
REINTERRO TERRENO
F1 16.34 m³
F2 16.42 m³
Totale: 32.76 m³
SUB-BALLAST
a1 13.10 m
(1.58 mq)
SUPERCOMPATTATO
b1 13.10 m
(3.93 mq)

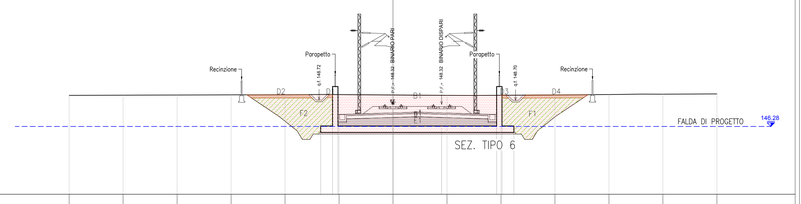

DISTANZE PARZIALI TERRENO		5.00	5.00	5.00	5.00	5.00	5.00	5.00	5.00	5.00	5.00	5.00	5.00	
QUOTE TERRENO	149.16	149.17	149.19	149.21	149.23	149.24	149.20	149.16	149.17	149.20	149.24	149.27	149.30	
DISTANZE PARZIALI PROGETTO		1.10	0.30	5.10	4.50	5.10	0.30	1.10						
QUOTE PROGETTO		146.72 150.68 150.69 146.32					146.72 146.32		146.72 146.32		146.32 150.68 150.69 146.32		146.72 146.32	

COMMITTENTE:

RFI RETE FERROVIARIA ITALIANA
GRUPPO FERROVIE DELLO STATO ITALIANE

ALTA SORVEGLIANZA:

ITALFERR
GRUPPO FERROVIE DELLO STATO ITALIANE

GENERAL CONTRACTOR:

Consorzio Collegamenti Integrati Veloci

INFRASTRUTTURE FERROVIARIE STRATEGICHE DEFINITE DALLA LEGGE OBIETTIVO N.443/01

TRATTA A.V./A.C. TERZO VALICO DEI GIOVI
PROGETTO DEFINITIVO

VAR0008 - Specifiche tecniche interoperabilità
TR15 - TRINCEA DI LINEA III VALICO - Da pk 44+229,67 a pk 46+375

Sezioni trasversali

GENERAL CONTRACTOR	DIRETTORE LAVORI	SCALA:
Consorzio **Cociv** Ing. N. Mesiano		1:200

COMMESSA	LOTTO	FASE	ENTE	TIPO DOC.	OPERA/DISCIPLINA	PROGR.	REV.
A301	0X	D	CV	WS	TR150X	001	A

PROGETTAZIONE

Rev.	Descrizione emissione	Redatto	Data	Verificato	Data	Progettista Integratore	Data	IL PROGETTISTA
A00	Prima emissione	COCIV	20/06/2020	COCIV	20/06/2020	A. Mancinella	20/06/2020	Consorzio Cociv Dott. Ing. N. MESIANO Ordine Ingegneri Torino: TO n. 6271 R

n. Elab.

Nome File: A301-0X-D-CV-W9-TR15-0X-001-A00

CUP: F81H92000000008

Scala di plot: 1: