PROVINCIA : Verona
COMUNE : Sona

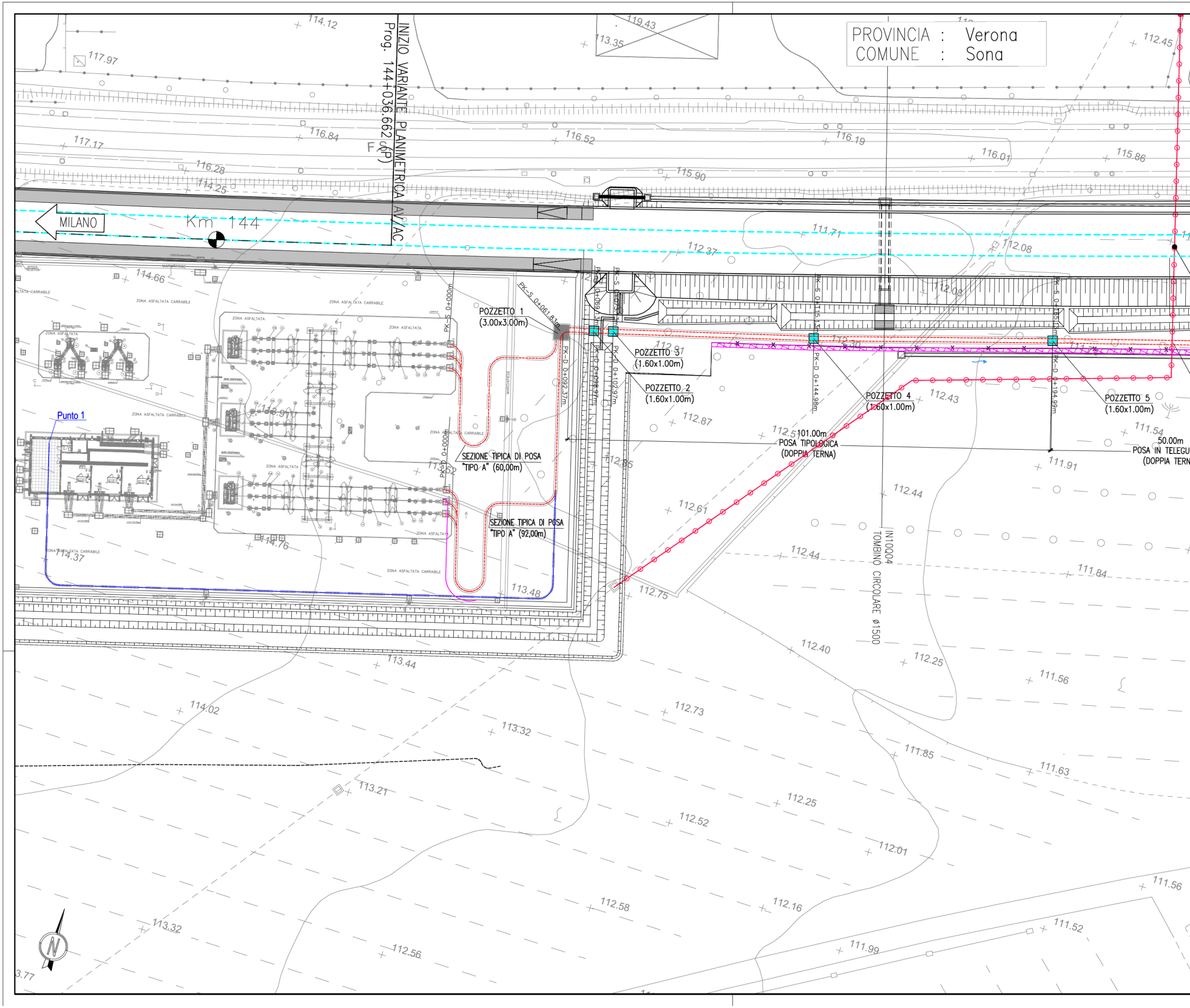
INIZIO VARIANTE PLANIMETRICA AV/AC
Prog. 144+036.662 (P)
MILANO
Km 144
POZZETTO 1
(3.00x3.00m)
PK-S 0+061.83m
PK-S 0+000m
PK-D 0+092.37m
PK-D 0+000m
POZZETTO 2
(1.60x1.00m)
POZZETTO 3
(1.60x1.00m)
PK-D 0+102.97m
PK-D 0+098.97m
POZZETTO 4
(1.60x1.00m)
PK-S 0+115.37m
PK-D 0+144.98m
POZZETTO 5
(1.60x1.00m)
PK-D 0+194.99m
SEZIONE TIPICA DI POSA
"TIPO A" (60,00m)
SEZIONE TIPICA DI POSA
"TIPO A" (92,00m)
101.00m
POSA TIPOLOGICA
(DOPPIA TERNA)
50.00m
POSA IN TELEGU
(DOPPIA TERN
IN10Q04
TOMBINO CIRCOLARE Ø1500
Punto 1
ZONA ASFALTATA CARRABILE
ZONA ASFALTATA
117.97
114.12
119.43
113.35
112.45
116.84
117.17
116.52
116.19
116.01
115.86
116.28
114.25
115.90
111.71
112.37
112.08
114.66
112.08
112.31
112.43
112.87
112.51
111.54
111.91
112.44
112.61
112.44
111.84
114.76
114.37
113.48
112.75
112.40
112.25
111.56
113.44
114.02
112.73
113.32
111.85
111.63
113.21
112.25
112.52
112.01
111.56
112.58
112.16
113.32
111.52
111.99
112.56
3.77

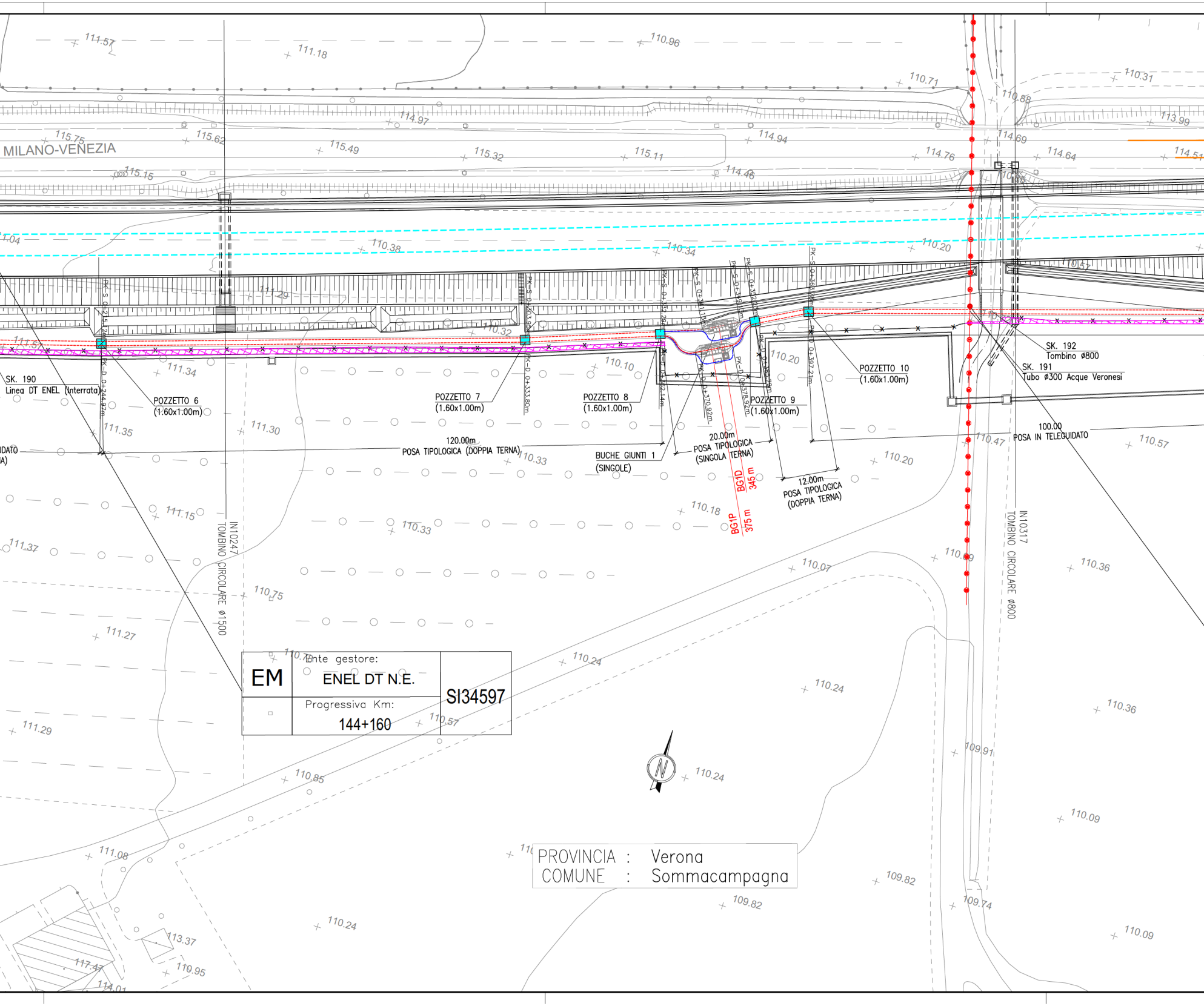

MILANO-VENEZIA
SK. 190
Linea DT ENEL (Interrata)
POZZETTO 6
(1.60x1.00m)
POZZETTO 7
(1.60x1.00m)
POZZETTO 8
(1.60x1.00m)
POZZETTO 9
(1.60x1.00m)
POZZETTO 10
(1.60x1.00m)
SK. 192
Tombino ø800
SK. 191
Tubo ø300 Acque Veronesi
120.00m
POSA TIPOLOGICA (DOPPIA TERNA)
BUCHE GIUNTI 1
(SINGOLE)
20.00m
POSA TIPOLOGICA
(SINGOLA TERNA)
12.00m
POSA TIPOLOGICA
(DOPPIA TERNA)
100.00
POSA IN TELEGUIDATO
BG1D
345 m
BG1P
375 m
IN10247
TOMBINO CIRCOLARE ø1500
IN10317
TOMBINO CIRCOLARE ø800
PK-D 0+244.97m
PK-D 0+333.80m
PK-D 0+370.92m
PK-D 0+378.92m
PK-D 0+397.21m
N

EM

Ente gestore:

ENEL DT N.E.

Progressiva Km:

144+160

SI34597

PROVINCIA : Verona
COMUNE : Sommacampagna

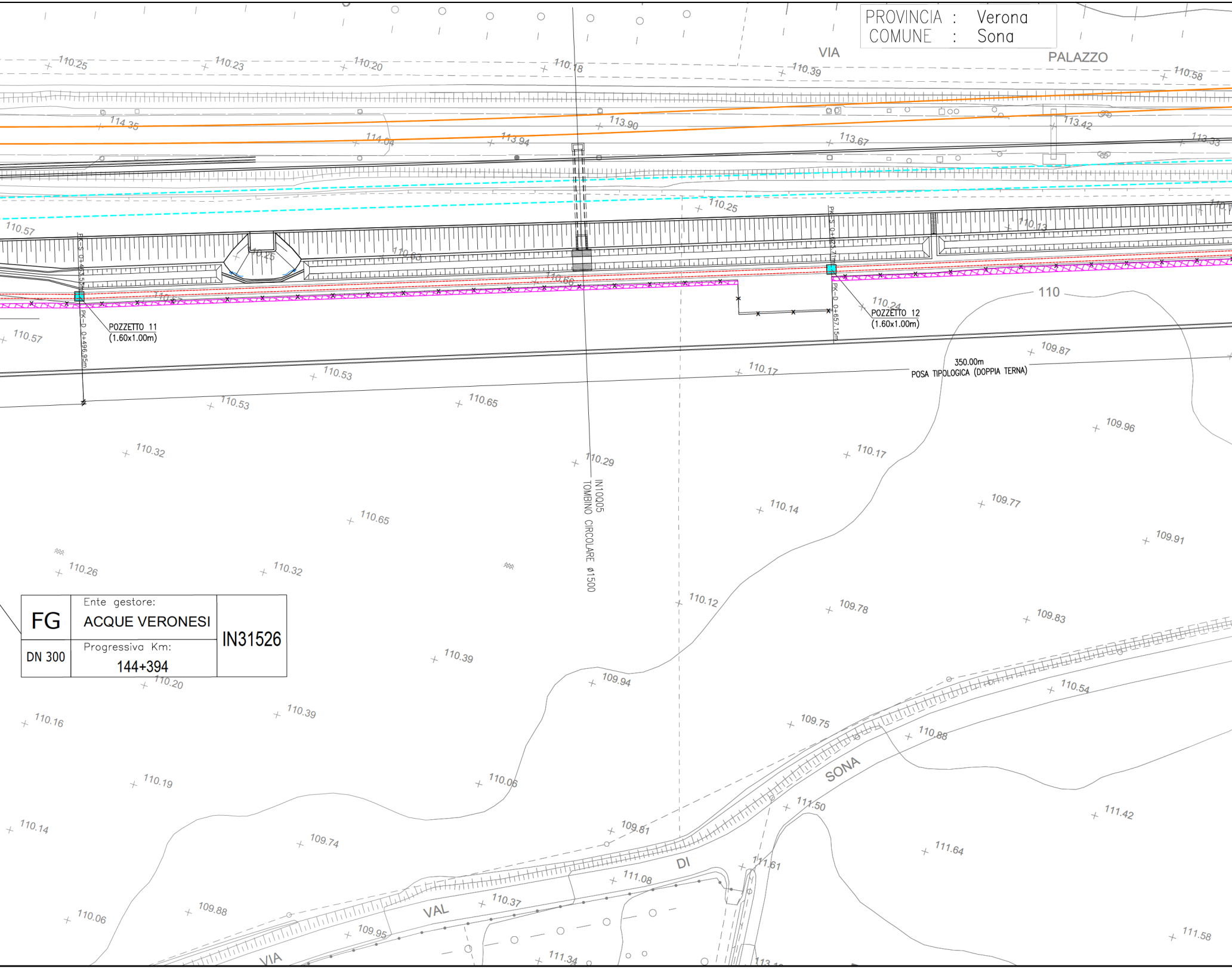
VIA
PALAZZO
110.25
110.23
110.20
110.18
110.39
110.58
114.35
114.04
113.94
113.90
113.67
113.42
113.33
110.57
110.25
110.13
110.25
110.63
110.66
110.67
PK-S 0+493.52m
PK-D 0+496.95m
PK-S 0+653.71m
PK-D 0+657.15m
POZZETTO 11
(1.60x1.00m)
POZZETTO 12
(1.60x1.00m)
110.24
110
110.57
110.53
110.17
109.87
350.00m
POSA TIPOLOGICA (DOPPIA TERNA)
110.53
110.65
109.96
110.32
110.29
110.17
IN10Q05
TOMBINO CIRCOLARE ø1500
110.14
109.77
110.65
109.91
110.26
110.32
110.12
109.78
109.83
110.39
109.94
110.54
110.20
110.39
110.16
109.75
110.88
SONA
110.19
110.06
111.50
111.42
110.14
109.74
109.81
111.64
111.61
DI
111.08
110.06
109.88
110.37
VAL
109.95
111.58
VIA
111.34

PROVINCIA : Verona
COMUNE : Sona

FG	Ente gestore: ACQUE VERONESI	IN31526
DN 300	Progressiva Km: 144+394	

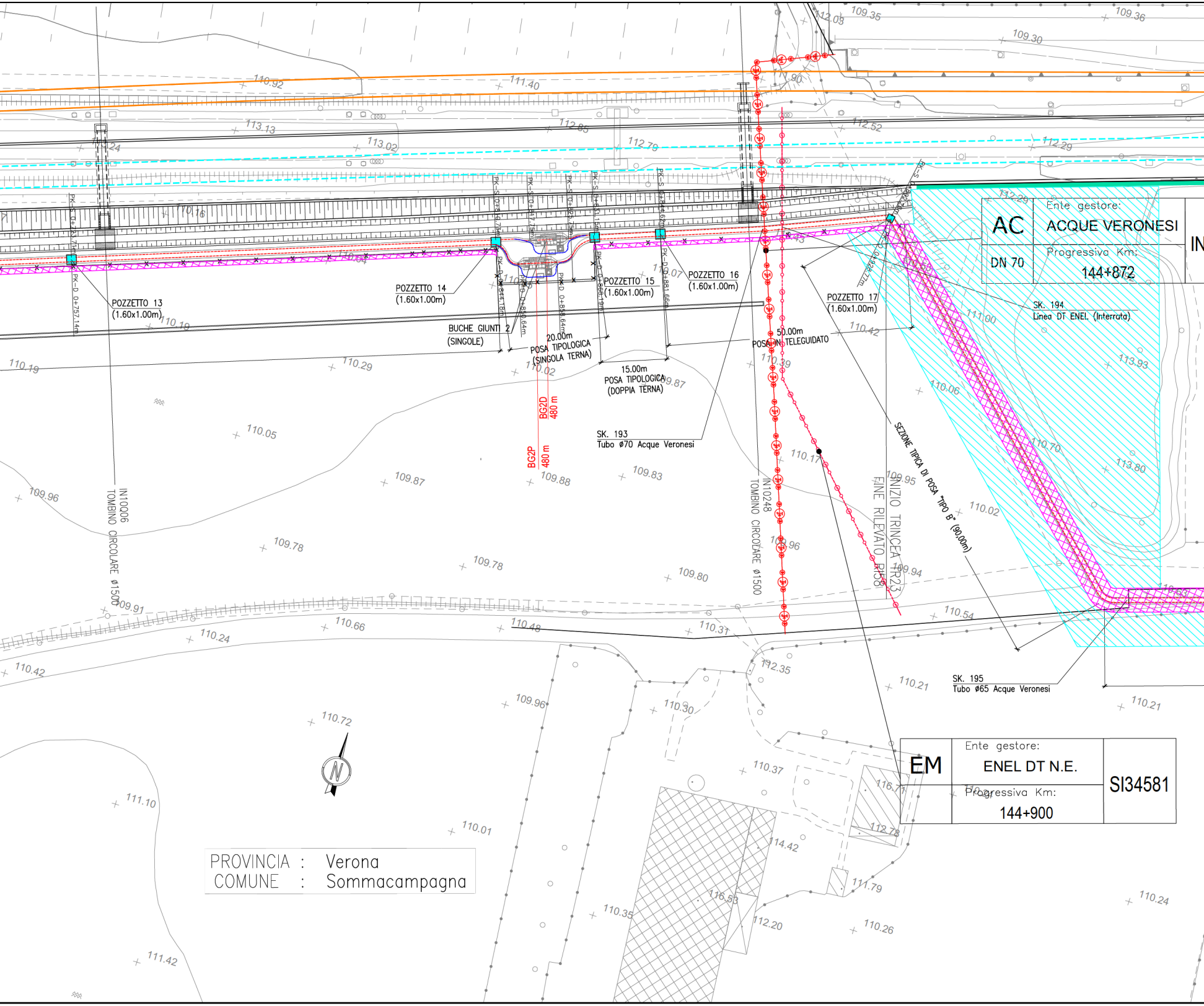
AC
Ente gestore:
ACQUE VERONESI
DN 70
Progressiva Km:
144+872
IN
EM
Ente gestore:
ENEL DT N.E.
Progressiva Km:
144+900
SI34581
POZZETTO 13
(1.60x1.00m)
POZZETTO 14
(1.60x1.00m)
POZZETTO 15
(1.60x1.00m)
POZZETTO 16
(1.60x1.00m)
POZZETTO 17
(1.60x1.00m)
BUCHE GIUNTI 2
(SINGOLE)
20.00m
POSA TIPOLOGICA
(SINGOLA TERNA)
15.00m
POSA TIPOLOGICA
(DOPPIA TERNA)
50.00m
POSA IN TELEGUIDATO
SK. 193
Tubo ø70 Acque Veronesi
SK. 194
Linea DT ENEL (Interrata)
SK. 195
Tubo ø65 Acque Veronesi
SEZIONE TIPICA DI POSA "TIPO B" (90,00m)
BG2D
480 m
BG2P
480 m
IN10006
TOMBINO CIRCOLARE ø1500
IN10248
TOMBINO CIRCOLARE ø1500
FINE RILEVATO RI38
INIZIO TRINCEA TR23
PROVINCIA : Verona
COMUNE : Sommacampagna
N
110.92
111.40
113.13
113.02
112.85
112.79
112.52
112.29
109.35
109.36
109.30
110.16
110.19
110.29
110.02
110.05
109.87
109.88
109.83
110.17
110.39
110.42
111.00
113.93
110.06
110.70
113.80
109.95
110.02
109.94
110.54
109.96
109.78
109.78
109.80
109.91
110.24
110.66
110.48
110.31
110.42
112.35
110.21
110.21
109.96
110.30
110.72
110.37
111.10
110.01
114.42
116.71
112.78
111.79
116.53
112.20
110.35
110.26
110.24
111.42

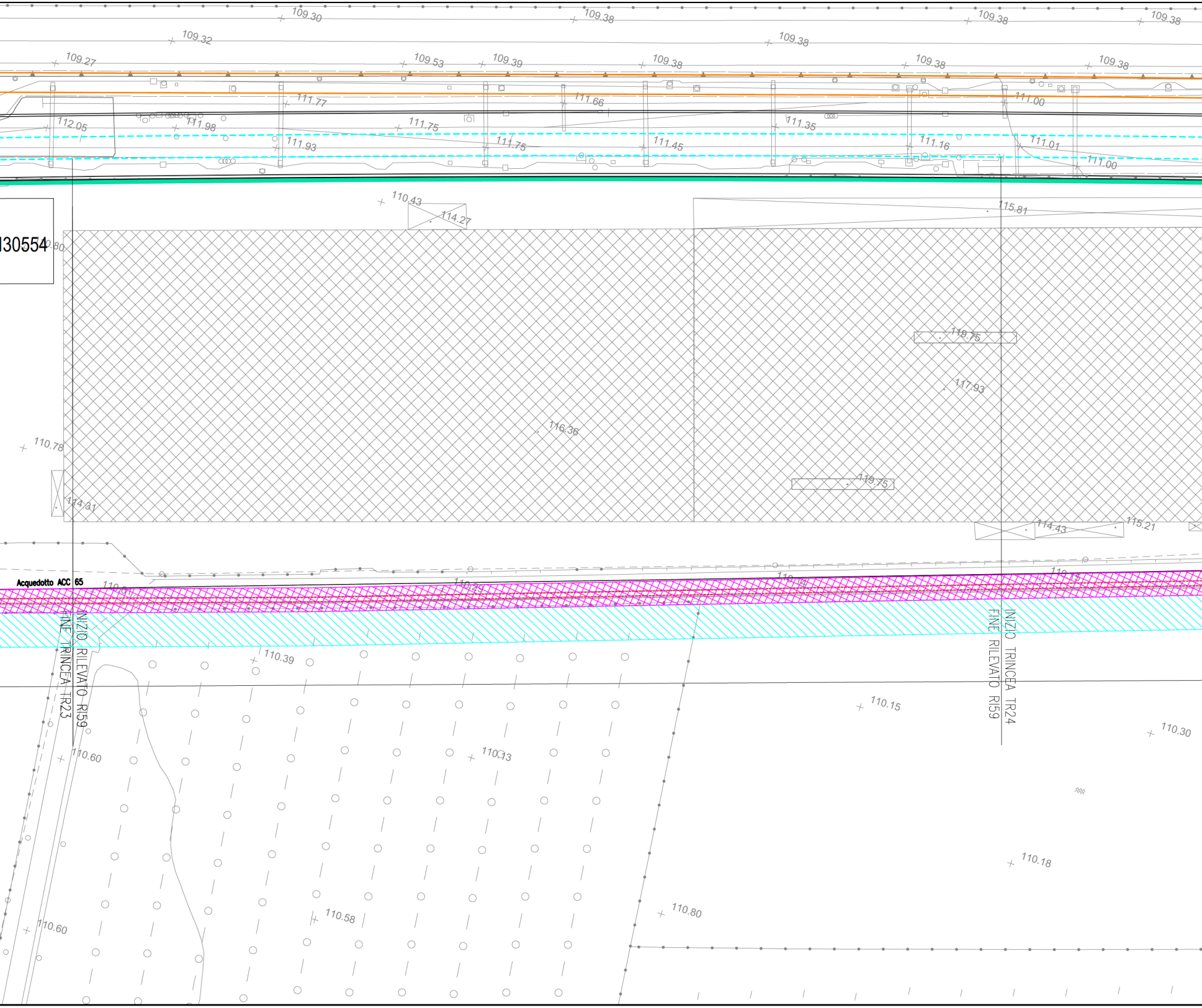
109.30
109.38
109.38
109.38
109.32
109.38
109.27
109.53
109.39
109.38
109.38
109.38
111.77
111.66
111.00
112.05
111.98
111.75
111.35
111.93
111.75
111.45
111.16
111.01
111.00
110.43
114.27
115.81
I30554
119.75
117.93
116.36
110.78
119.75
114.31
114.43
115.21
Acquedotto ACC 65
110.29
110.39
INIZIO RILEVATO RI59
FINE TRINCEA TR23
INIZIO TRINCEA TR24
FINE RILEVATO RI59
110.15
110.30
110.60
110.33
110.18
110.58
110.80
110.60

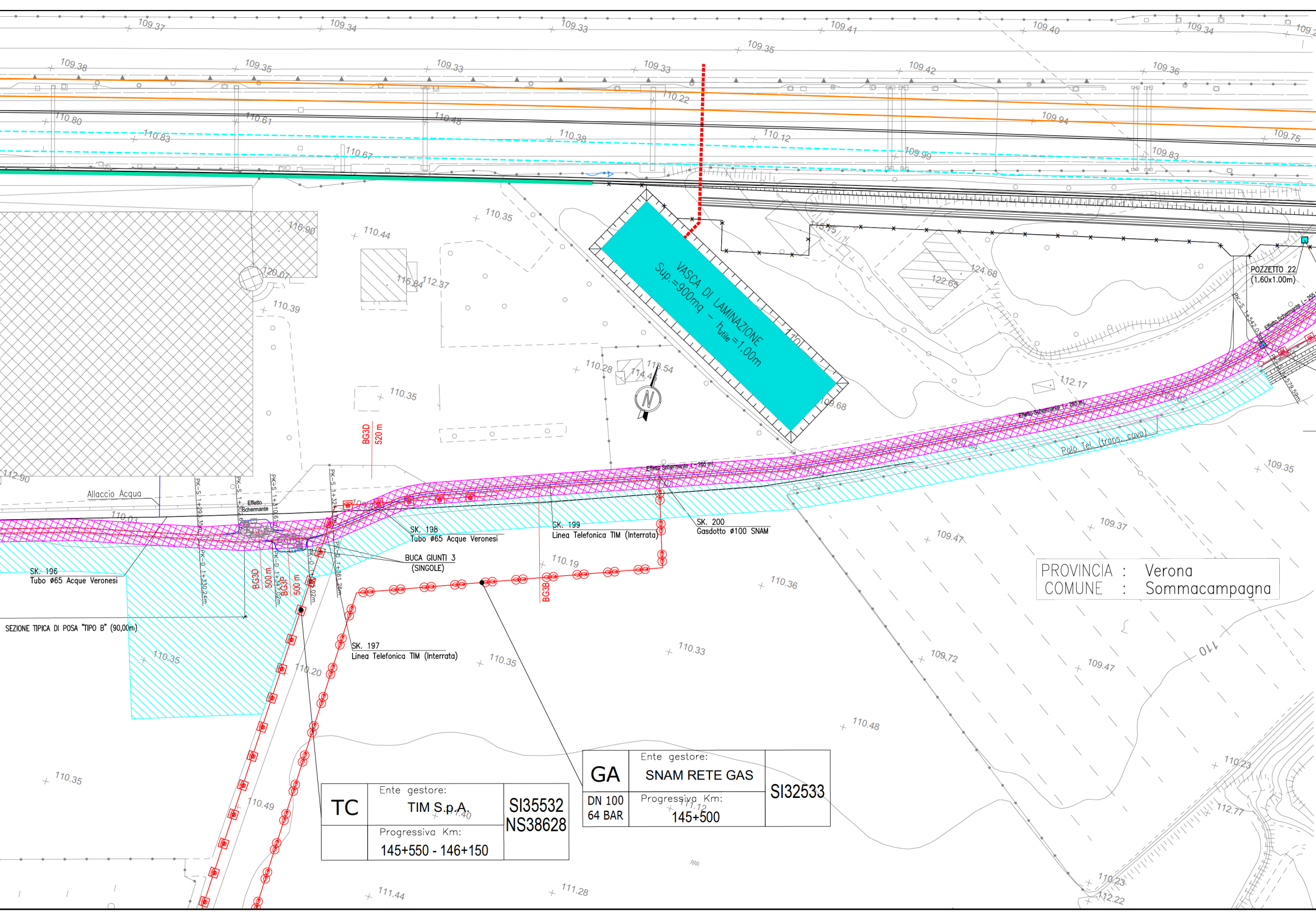
VASCA DI LAMINAZIONE
Sup.=900mq - hutile=1.00m
POZZETTO 22
(1.60x1.00m)
Effetto Schermante (~255 m)
Polo Tel. (trans. cavo)
Allaccio Acqua
Effetto Schermante
PK-S 1+293.35m
PK-S 1+302.6m
PK-S 1+310.61m
PK-S 1+324.7m
PK-D 1+330.24m
PK-D 1+347.02m
PK-D 1+355.02m
PK-D 1+361.26m
BG3D
520 m
BG3D
500 m
BG3P
500 m
BG3B
SK. 196
Tubo ø65 Acque Veronesi
SK. 197
Linea Telefonica TIM (Interrata)
SK. 198
Tubo ø65 Acque Veronesi
SK. 199
Linea Telefonica TIM (Interrata)
SK. 200
Gasdotto ø100 SNAM
BUCA GIUNTI 3
(SINGOLE)
SEZIONE TIPICA DI POSA "TIPO B" (90,00m)
PROVINCIA : Verona
COMUNE : Sommacampagna
TC
Ente gestore:
TIM S.p.A.
Progressiva Km:
145+550 - 146+150
SI35532
NS38628
GA
DN 100
64 BAR
Ente gestore:
SNAM RETE GAS
Progressiva Km:
145+500
SI32533
N
109.37
109.34
109.33
109.41
109.40
109.34
109.35
109.38
109.35
109.33
109.33
109.42
109.36
110.22
110.80
110.61
110.48
109.94
110.83
110.38
110.12
109.75
110.67
109.99
109.83
116.90
110.35
110.44
120.07
115.84
112.37
124.68
122.65
110.39
110.28
113.54
114.4
112.17
110.35
109.68
112.90
110.03
109.37
109.47
110.19
110.36
110.35
110.20
110.35
110.33
109.72
109.47
110
110.48
110.35
110.49
111.40
111.12
110.23
112.77
111.44
111.28
110.23
112.22
109.35

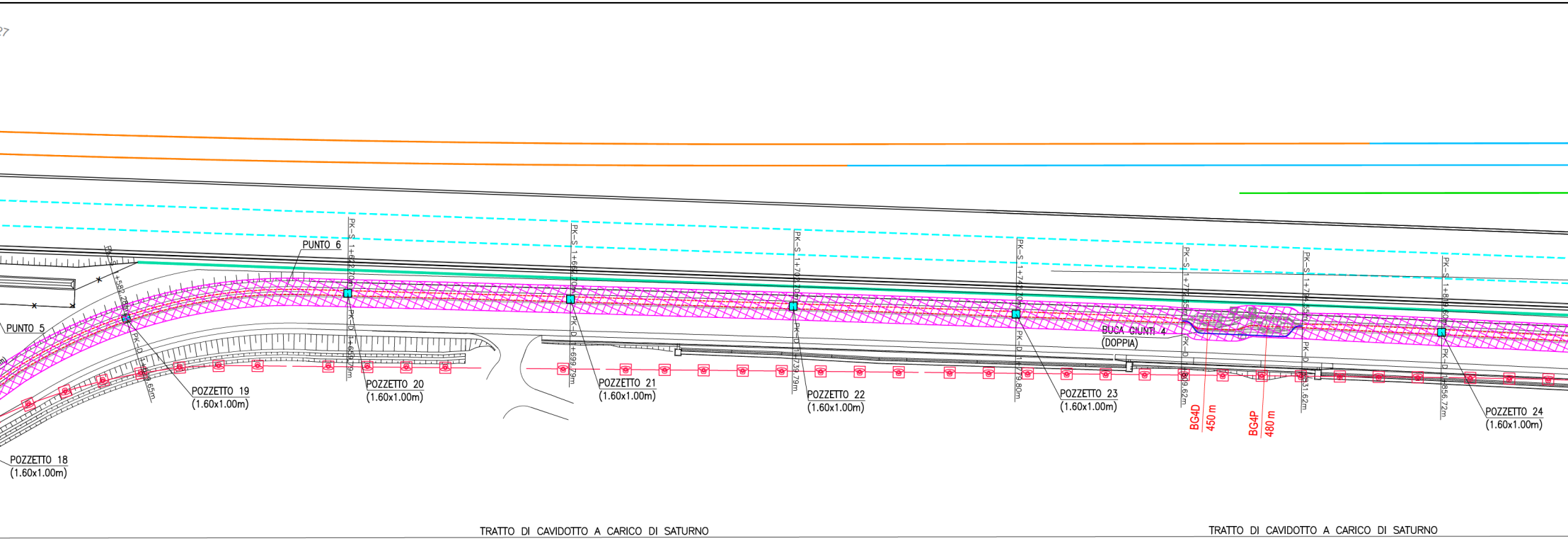

27
PUNTO 5
PUNTO 6
PK-S 1+582.28m
PK-D 1+619.65m
POZZETTO 18
(1.60x1.00m)
POZZETTO 19
(1.60x1.00m)
PK-S 1+622.70m
PK-D 1+659.79m
POZZETTO 20
(1.60x1.00m)
PK-S 1+662.70m
PK-D 1+699.79m
POZZETTO 21
(1.60x1.00m)
PK-S 1+702.70m
PK-D 1+739.79m
POZZETTO 22
(1.60x1.00m)
PK-S 1+742.70m
PK-D 1+779.80m
POZZETTO 23
(1.60x1.00m)
BUCA GIUNTI 4
(DOPPIA)
PK-S 1+772.55m
PK-D 1+809.62m
BG4D
450 m
BG4P
480 m
PK-S 1+794.55m
PK-D 1+831.62m
PK-S 1+819.60m
PK-D 1+856.72m
POZZETTO 24
(1.60x1.00m)
TRATTO DI CAVIDOTTO A CARICO DI SATURNO
TRATTO DI CAVIDOTTO A CARICO DI SATURNO

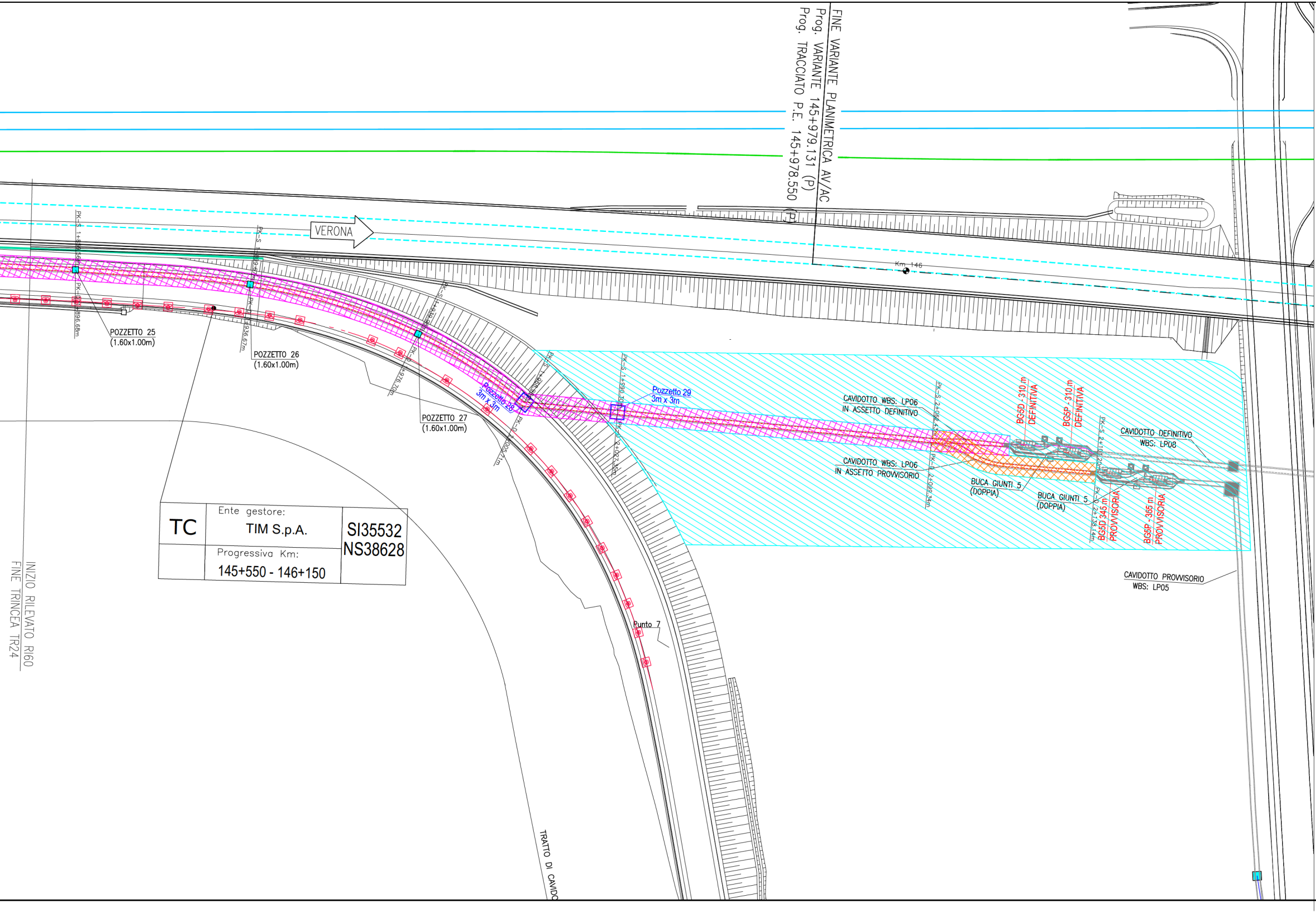
FINE VARIANTE PLANIMETRICA AV/AC
Prog. VARIANTE 145+979.131 (P)
Prog. TRACCIATO P.E. 145+978.550 (P)
VERONA
Km 146
PK–D 1+936.67m
POZZETTO 25
(1.60x1.00m)
POZZETTO 26
(1.60x1.00m)
PK–D 1+976.70m
POZZETTO 27
(1.60x1.00m)
Pozzetto 28
3m x 3m
PK–D 2+005.71m
PK–S 1+990.30m
PK–D 2+027.35m
Pozzetto 29
3m x 3m
CAVIDOTTO WBS: LP06
IN ASSETTO DEFINITIVO
CAVIDOTTO WBS: LP06
IN ASSETTO PROVVISORIO
PK–S 2+062.43m
PK–D 2+099.34m
BG5D - 310 m
DEFINITIVA
BG5P - 310 m
DEFINITIVA
BUCA GIUNTI 5
(DOPPIA)
BUCA GIUNTI 5
(DOPPIA)
PK–S 2+101.20m
PK–D 2+138.14m
BG5D 345 m
PROVVISORIA
BG5P - 365 m
PROVVISORIA
CAVIDOTTO DEFINITIVO
WBS: LP08
CAVIDOTTO PROVVISORIO
WBS: LP05
Punto 7
TRATTO DI CAVIDO
INIZIO RILEVATO RI60
FINE TRINCEA TR24

TC	Ente gestore: TIM S.p.A.	SI35532 NS38628
	Progressiva Km: 145+550 - 146+150	

NOTE GENERALI

- Le interferenze del Cavidotto con i pubblici servizi, saranno considerate e risolte nelle risoluzioni interferenze per le quali è già previsto l'adeguamento per interferenza con l'infrastruttura ferroviaria.

LEGENDA

ASSERVIMENTO – D.O.T.

▨	*ASSERVIMENTO DEL CAVIDOTTO (Definitivo)* *Larghezza fascia 4,90 m*
▨	*ASSERVIMENTO DEL CAVIDOTTO (Provvisorio)* *Larghezza fascia 4,90 m*
▨	*D.O.T. PER ESECUZIONE CAVIDOTTO (Definitivo e Provvisorio)* *Larghezza fascia 7,00 m* *Relativa alla pista di cantiere, area stoccaggio (attrezzature, materiali, terre di scavo)*

Note:

1) *La parte terminale del Cavidotto potrebbe essere sucettibile di modifiche a causa della variazione di posizione della rotonda sulla via Bussolengo e la conseguente variazione di tracciato del nuovo tratto di via Libia in progetto dal GC, sino a riprendera la vecchia viapilita, circa al Pozz.18*
2) *Le OOCC relative a cavidottio provvisorio LP06 saranno mantenute anche in fase definitiva.*

COMMITTENTE:

RFI
RETE FERROVIARIA ITALIANA
GRUPPO FERROVIE DELLO STATO

ALTA SORVEGLIANZA:

ITALFERR
GRUPPO FERROVIE DELLO STATO

GENERAL CONTRACTOR:

Cepav due
Consorzio ENI per l'Alta Velocità

INFRASTRUTTURE FERROVIARIE STRATEGICHE DEFINITE DALLA LEGGE OBIETTIVO N. 443/01

LINEA A.V. /A.C. TORINO–VENEZIA Tratta MILANO–VERONA
Lotto funzionale Brescia–Verona
PROGETTO ESECUTIVO
VARIANTE AGLI IMPIANTI DI TRAZIONE ELETTRICA: ADOZIONE DEL SISTEMA A 3 kVcc
LINEA PRIMARIA AT 132 kV
CAVIDOTTO DT da SSE AV/AC SONA (km 143+975) A LP05B/LP08 – TRATTO DEFINITIVO
PLANIMETRIA AREE DI CANTIERIZZAZIONE

GENERAL CONTRACTOR		DIRETTORE LAVORI	SCALA :
IL PROGETTISTA INTEGRATORE N. 23076 Data:	Consorzio Cepav due Consorzio Cepav due Direttore del Consorzio (Ing. T. Taranta) Data:	Data:	1:500

COMMESSA	LOTTO	FASE	ENTE	TIPO DOC.	OPERA/DISCIPLINA	PROGR.	REV.	FOGLIO
INOR	XX	E	E2	P8	LP0600	KB3	A	001 DI 001

CONSORZIO SATURNO
High Speed Railway Technologies

VISTO CONSORZIO SATURNO	
Firma	Data

Progettazione :

Rev.	Descrizione	Redatto	Data	Verificato	Data	Approvato	Data	IL PROGETTISTA
A	EMISSIONE	A.GEFFRI	19/04/21	M.DONNARUMMA	19/04/21	N.MANTA	19/04/21	
B								
C								Data: 19/04/21

CIG. 751447334A

File: INORXXEE2P8LP0600KB3A.dwg
Cod. origine:

Progetto cofinanziato
dalla Unione Europea

CUP: F81H91000000008

Scala di plot:

TUTTI I DIRITTI DEL PRESENTE DOCUMENTO SONO RISERVATI: LA PRODUZIONE ANCHE PARZIALE È VIETATA