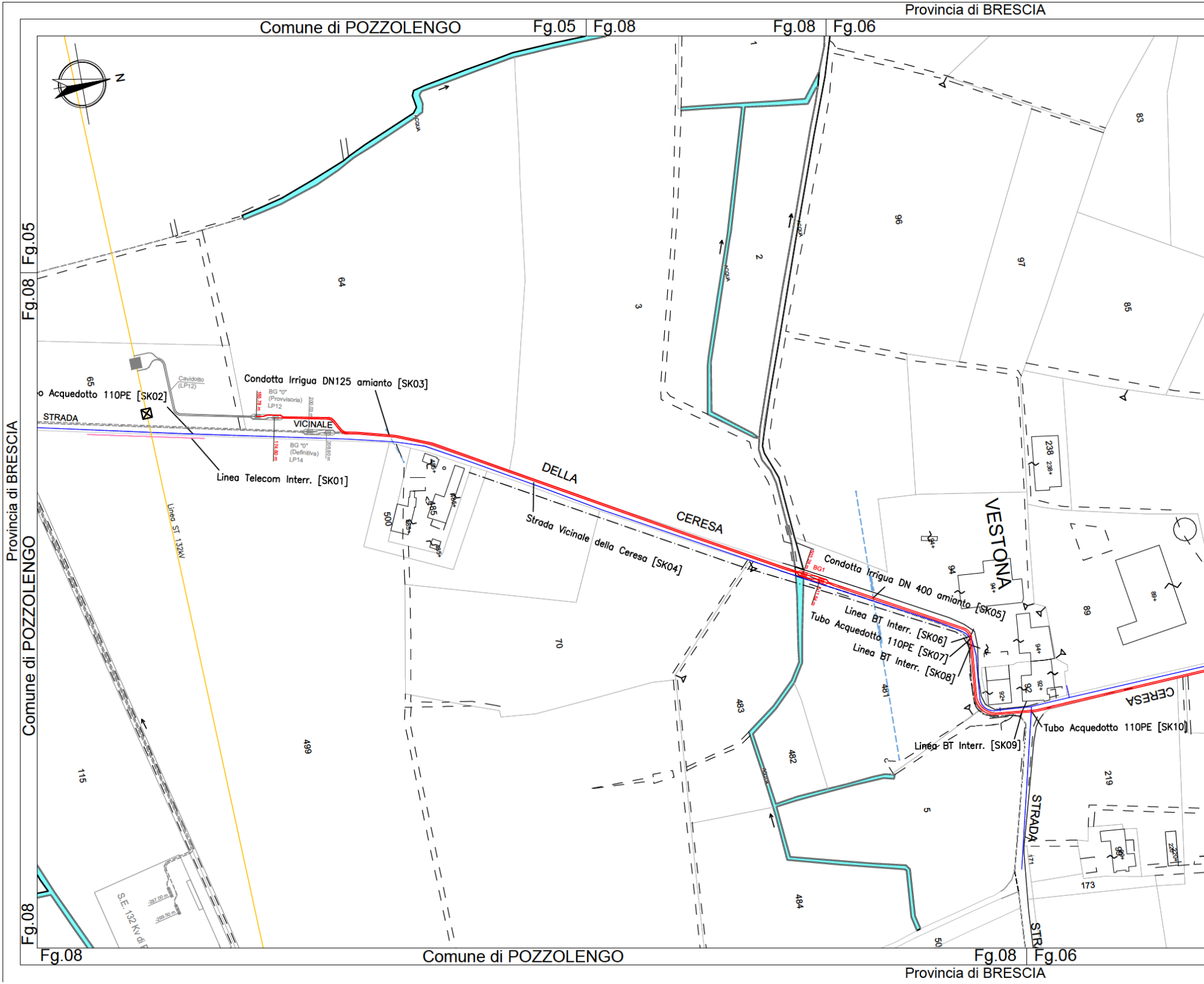
Provincia di BRESCIA
Comune di POZZOLENGO
Fg.05
Fg.08
Fg.08
Fg.06
N
Cavidotto (LP12)
Condotta Irrigua DN125 amianto [SK03]
o Acquedotto 110PE [SK02]
165,78 m
BG "0" (Provvisoria) LP12
200,03 m
STRADA
VICINALE
174,60 m
BG "0" (Definitiva) LP14
208,60 m
Linea Telecom Interr. [SK01]
DELLA
CERESA
Strada Vicinale della Ceresa [SK04]
Linea ST 132kV
Condotta Irrigua DN 400 amianto [SK05]
BG1
Linea BT Interr. [SK06]
Tubo Acquedotto 110PE [SK07]
Linea BT Interr. [SK08]
Linea BT Interr. [SK09]
Tubo Acquedotto 110PE [SK10]
VESTONA
CERESA
STRADA
STR
S.E. 132 Kv di P
-287,00 m
-299,50 m
ACQUA
64
65
3
2
1
96
97
83
85
89
238
94
92
70
500
485
499
115
483
481
482
5
484
219
173
171
50

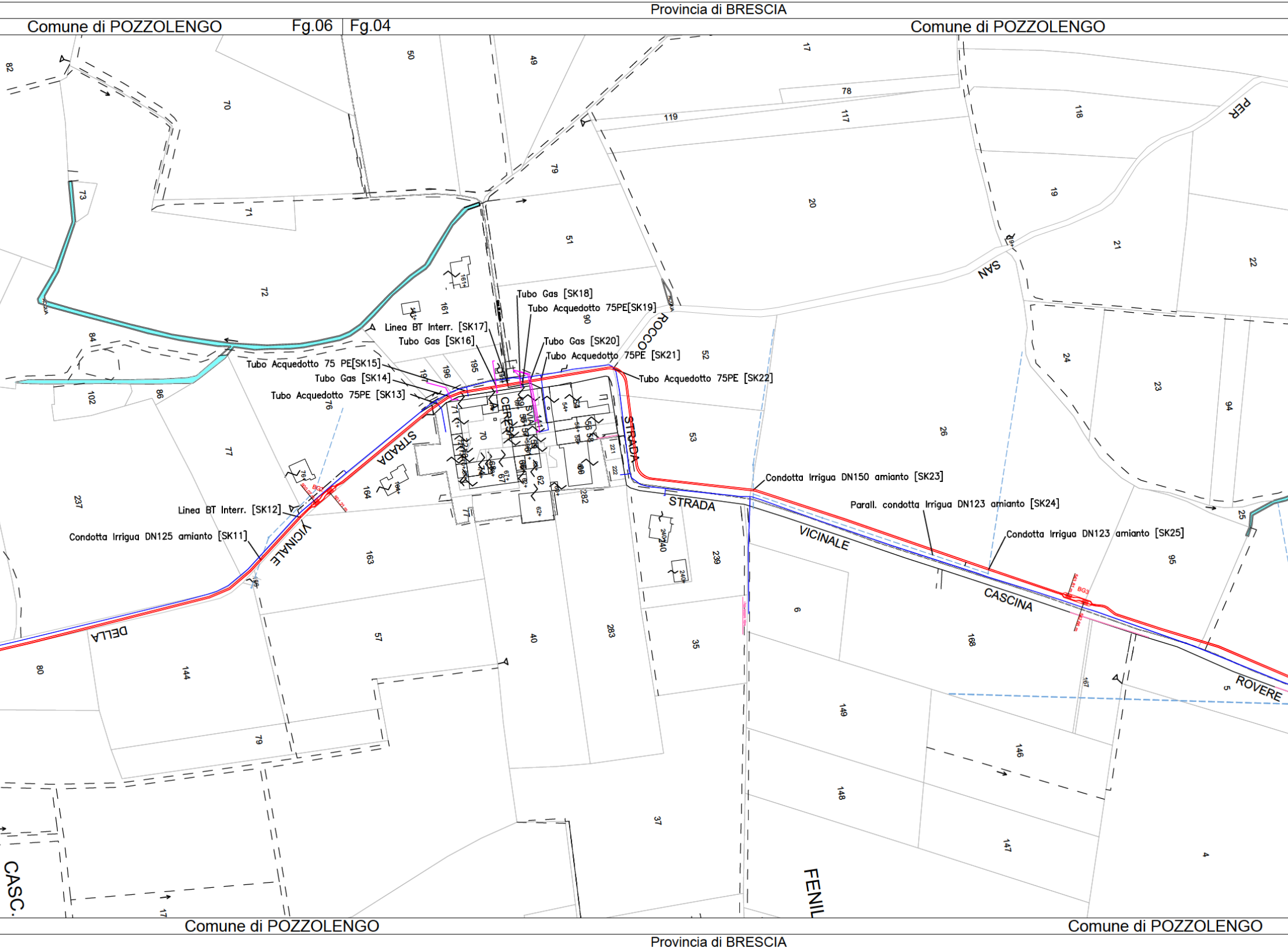
Provincia di BRESCIA
Comune di POZZOLENGO
Fg.06
Fg.04
Comune di POZZOLENGO
Tubo Gas [SK18]
Tubo Acquedotto 75PE[SK19]
Linea BT Interr. [SK17]
Tubo Gas [SK16]
Tubo Gas [SK20]
Tubo Acquedotto 75PE [SK21]
Tubo Acquedotto 75 PE[SK15]
Tubo Gas [SK14]
Tubo Acquedotto 75PE [SK13]
Tubo Acquedotto 75PE [SK22]
Condotta Irrigua DN150 amianto [SK23]
Parall. condotta Irrigua DN123 amianto [SK24]
Condotta Irrigua DN123 amianto [SK25]
Linea BT Interr. [SK12]
Condotta Irrigua DN125 amianto [SK11]
STRADA VICINALE DELLA CERESA
STRADA VICINALE CASCINA ROVERE
STRADA
VIA
ROCCO
SAN
PER
CASC.
FENIL
BG3
82
70
50
49
17
78
119
117
118
73
71
79
20
19
51
21
22
72
161
90
52
84
24
23
94
102
86
77
76
53
26
237
164
221
222
282
239
240
163
6
168
95
25
80
144
57
40
283
35
149
167
5
146
79
148
147
37
4
Comune di POZZOLENGO
Comune di POZZOLENGO
Provincia di BRESCIA

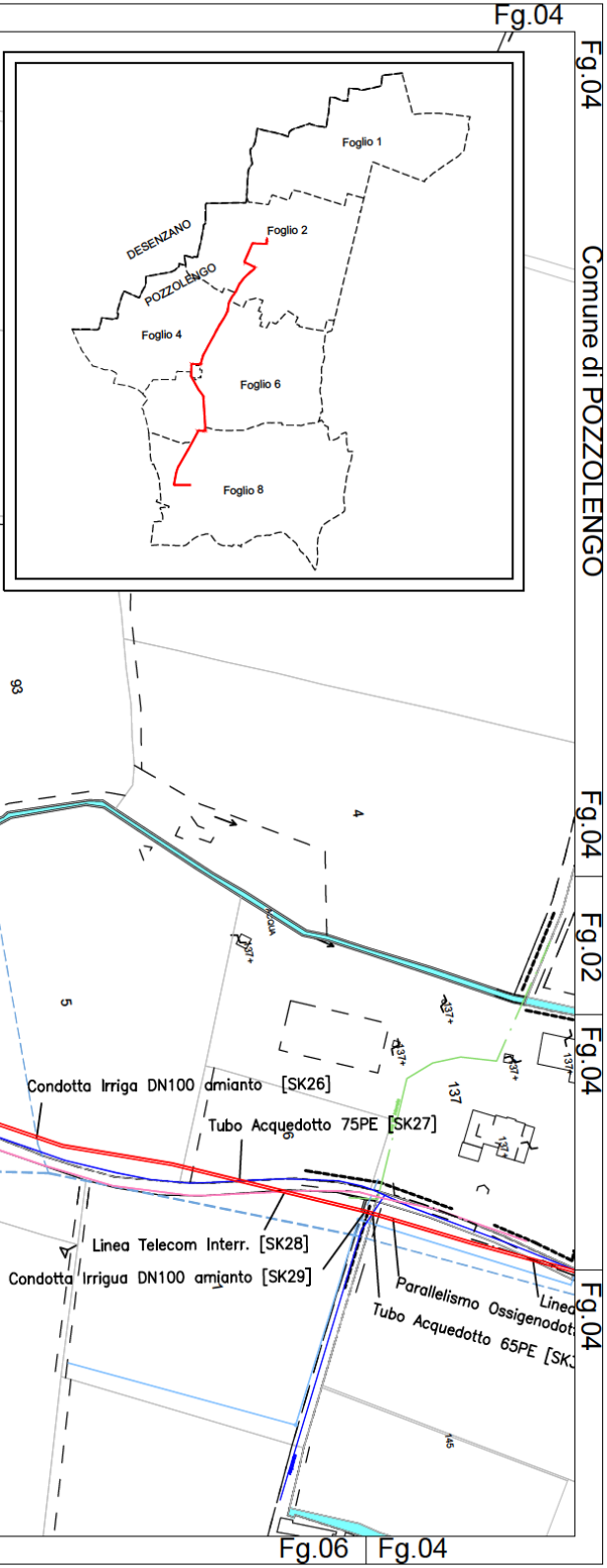
Fg.04
Fg.04
Comune di POZZOLENGO
Foglio 1
Foglio 2
DESENZANO
POZZOLENGO
Foglio 4
Foglio 6
Foglio 8
93
4
5
137
145
Fg.04
Fg.02
Fg.04
Fg.04
Condotta Irriga DN100 amianto [SK26]
Tubo Acquedotto 75PE [SK27]
Linea Telecom Interr. [SK28]
Condotta Irrigua DN100 amianto [SK29]
Parallelismo Ossigenodot
Tubo Acquedotto 65PE [SK
Linea
Fg.06
Fg.04

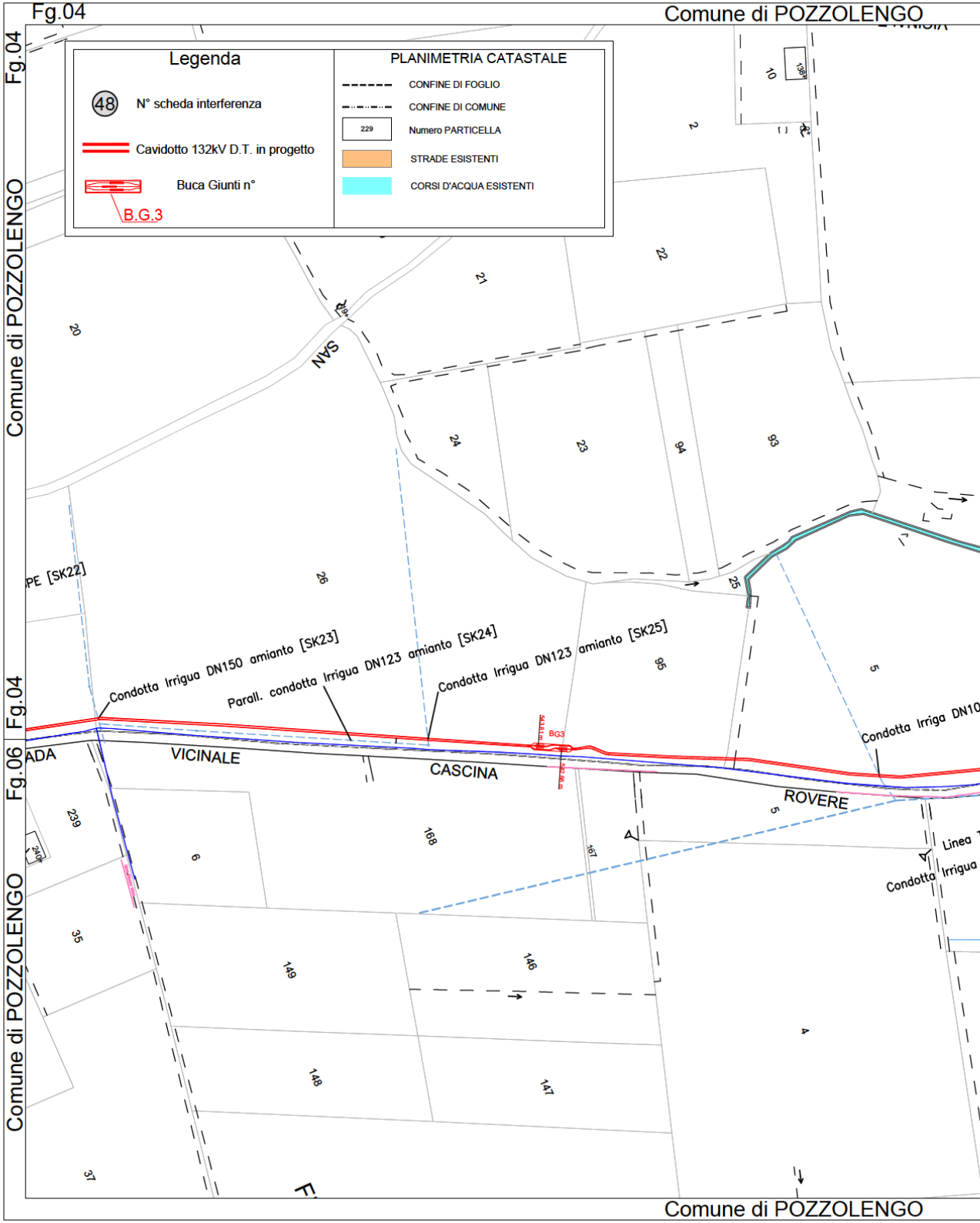
Fg.04
Comune di POZZOLENGO
Legenda
48
N° scheda interferenza
Cavidotto 132kV D.T. in progetto
Buca Giunti n°
B.G.3
PLANIMETRIA CATASTALE
CONFINE DI FOGLIO
CONFINE DI COMUNE
229
Numero PARTICELLA
STRADE ESISTENTI
CORSI D'ACQUA ESISTENTI
Fg.04
Comune di POZZOLENGO
10
2
22
21
20
SAN
24
23
94
93
26
25
95
5
PE [SK22]
Condotta Irrigua DN150 amianto [SK23]
Parall. condotta Irrigua DN123 amianto [SK24]
Condotta Irrigua DN123 amianto [SK25]
Condotta Irriga DN10
BG3
Fg.04
Fg.06
ADA
VICINALE
CASCINA
ROVERE
239
6
168
167
5
Linea
Condotta Irrigua
35
149
146
4
148
147
37
Comune di POZZOLENGO
Comune di POZZOLENGO

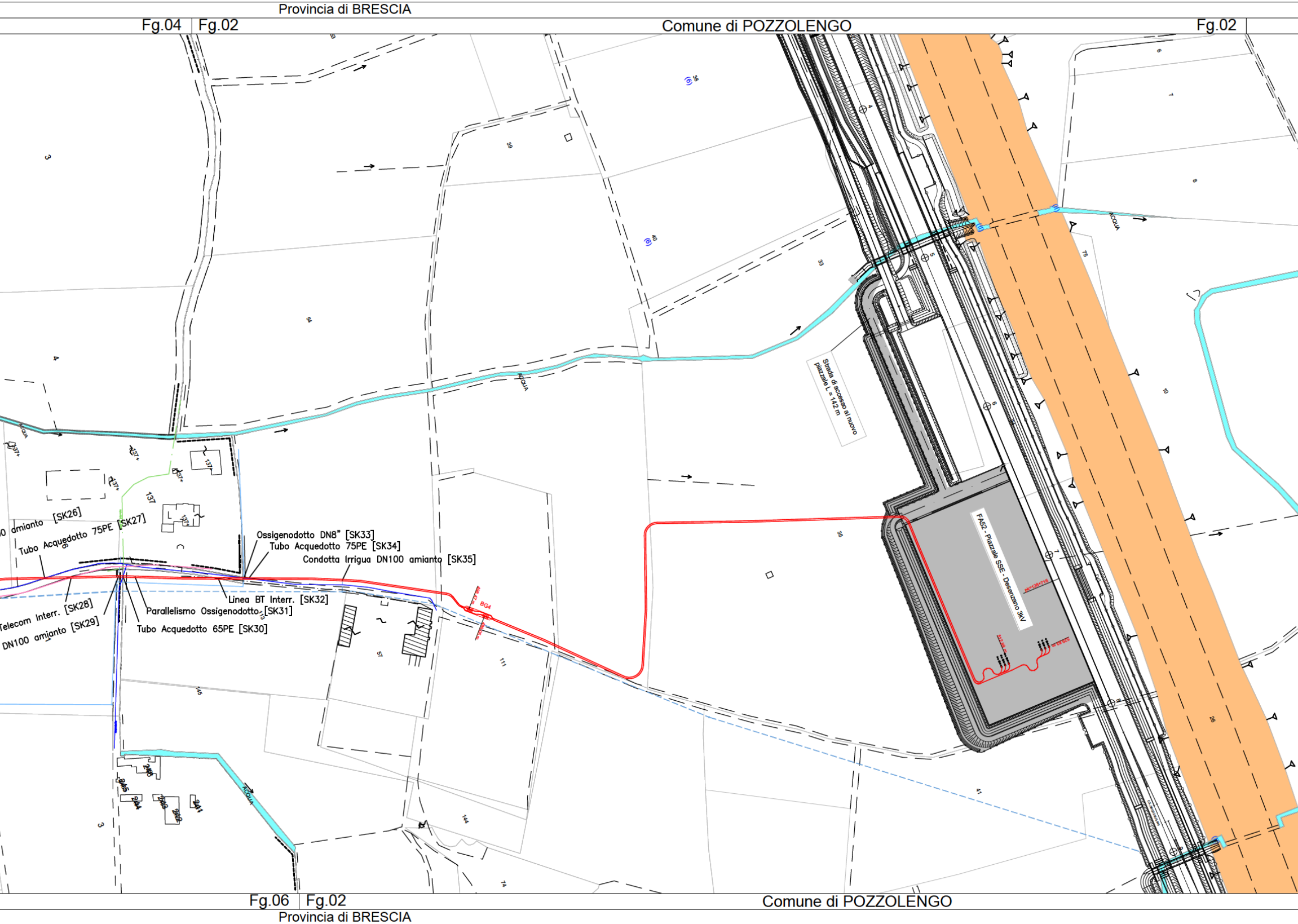
Provincia di BRESCIA
Fg.04
Fg.02
Comune di POZZOLENGO
Fg.02
0 amianto [SK26]
Tubo Acquedotto 75PE [SK27]
Telecom Interr. [SK28]
DN100 amianto [SK29]
Tubo Acquedotto 65PE [SK30]
Parallelismo Ossigenodotto [SK31]
Linea BT Interr. [SK32]
Ossigenodotto DN8" [SK33]
Tubo Acquedotto 75PE [SK34]
Condotta Irrigua DN100 amianto [SK35]
BG4
Strada di accesso al nuovo piazzale L = 142 m
FA52 - Piazzale SSE - Desenzano 3kV
pk=128+716
512.89 m
529.83 m
ACQUA
ACQUA
ACQUA
ACQUA
137
137*
3
4
54
39
38
40
33
35
57
111
145
144
74
41
3
6
7
8
10
75
26
Fg.06
Fg.02
Comune di POZZOLENGO
Provincia di BRESCIA

N
Fg.02
9
11
ACQUA
15
Fg.02
Fg.02

COMMITTENTE:

RFI
RETE FERROVIARIA ITALIANA
GRUPPO FERROVIE DELLO STATO

ALTA SORVEGLIANZA:

ITALFERR
GRUPPO FERROVIE DELLO STATO

GENERAL CONTRACTOR:

Cepav due
Consorzio ENI per l'Alta Velocità

INFRASTRUTTURE FERROVIARIE STRATEGICHE DEFINITE DALLA LEGGE OBIETTIVO N. 443/01

LINEA A.V. /A.C. TORINO–VENEZIA Tratta MILANO–VERONA
Lotto funzionale Brescia–Verona
PROGETTO ESECUTIVO
VARIANTE AGLI IMPIANTI DI TRAZIONE ELETTRICA: ADOZIONE DEL SISTEMA A 3 kVcc
LINEA PRIMARIA AT 132 kV

CAVIDOTTO DT DA SSE AV/AC DESENZANO A LP12/LP14 – TRATTO DEFINITIVO
COMUNE DI POZZOLENGO PLANIMETRIA CATASTALE CON INTERFERENZE

GENERAL CONTRACTOR		DIRETTORE LAVORI	SCALA :
IL PROGETTISTA INTEGRATORE Dott. Ing. ROBERTO LIANI ORDINE INGEGNERI N. 23076 Data:	Consorzio Cepav due Consorzio Cepav due Direttore del Consorzio (Ing. T. Taranta) Data:	Data:	1:2000

COMMESSA	LOTTO	FASE	ENTE	TIPO DOC.	OPERA/DISCIPLINA	PROGR.	REV.	FOGLIO
I N 0 R	1 2	E	E 2	P 6	L P 0 7 0 0	K B 2	A	0 0 1 DI 0 0 1

CONSORZIO SATURNO High Speed Railway Technologies	VISTO CONSORZIO SATURNO	
	Firma	Data
		19/04/21

Progettazione :

Rev.	Descrizione	Redatto	Data	Verificato	Data	Approvato	Data	IL PROGETTISTA
A	EMISSIONE	A.GEFFRI	19/04/21	M.DONNARUMMA	19/04/21	N.MANTA	19/04/21	
B								
C								Data: 19/04/21

CIG. 751447334A

File: IN0R12EE2P6LP0700KB2A.dwg
Cod. origine:

Progetto cofinanziato
dalla Unione Europea

CUP: F81H91000000008

Scala di plot:

TUTTI I DIRITTI DEL PRESENTE DOCUMENTO SONO RISERVATI: LA PRODUZIONE ANCHE PARZIALE È VIETATA