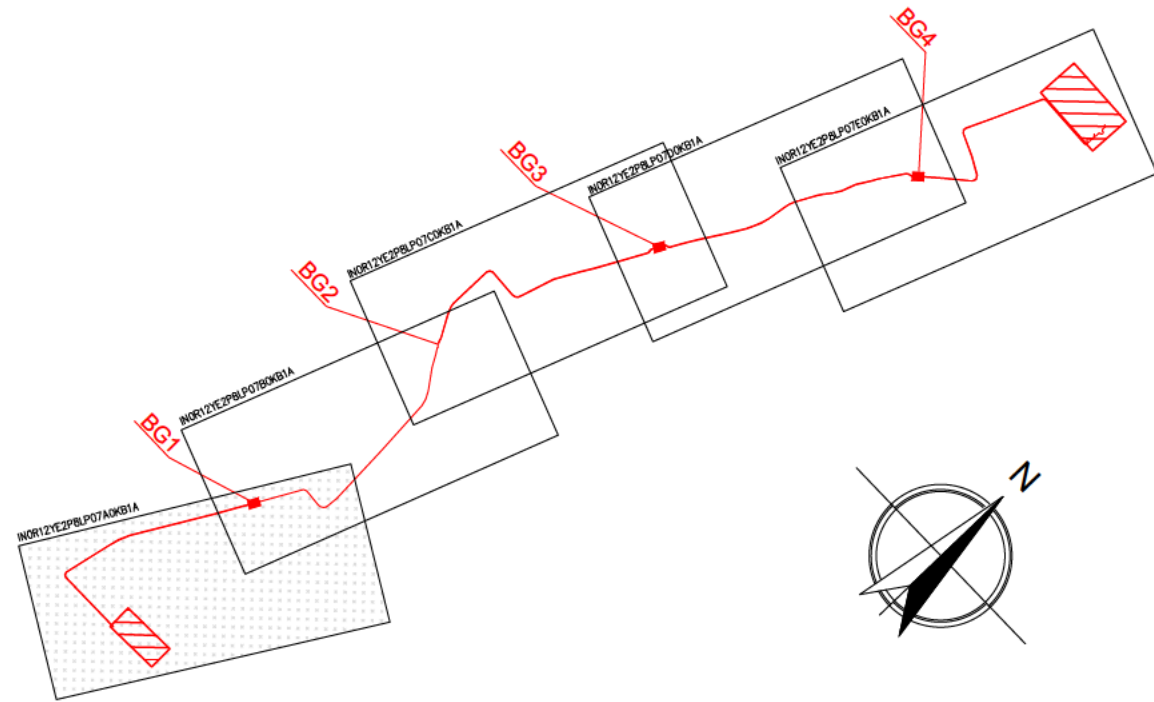
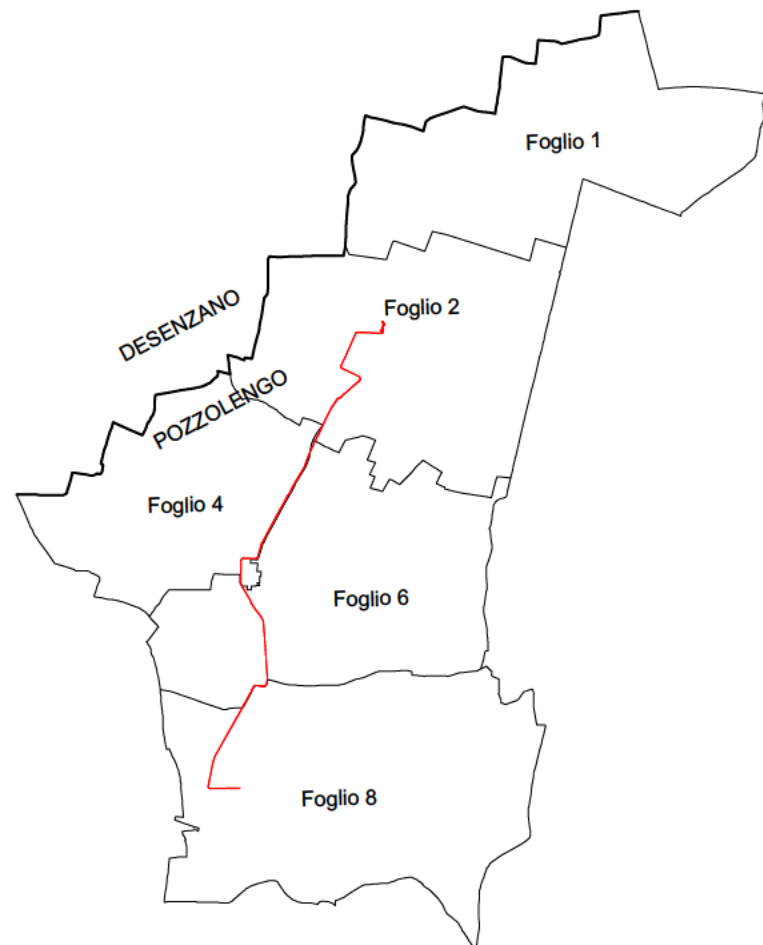


QUADRO DI UNIONE DELLE TAVOLE 1:500



QUADRO DI UNIONE DELLE TAVOLE CATASTALI



COMMITTENTE:



ALTA Sorveglianza:



GENERAL CONTRACTOR:

**Cepav due**  
Consorzio ENI per l'Alta Velocità



INFRASTRUTTURE FERROVIARIE STRATEGICHE DEFINITE DALLA LEGGE OBIETTIVO N. 443/01

LINEA A.V. /A.C. TORINO-VENEZIA Tratta MILANO-VERONA  
Lotto funzionale Brescia-Verona  
PROGETTO ESECUTIVO

VARIANTE AGLI IMPIANTI DI TRAZIONE ELETTRICA: ADOZIONE DEL SISTEMA A 3 kVcc  
LINEA PRIMARIA AT 132 kV

CAVIDOTTO DT DA SSE AV/AC DESENZANO A LP12/LP14 - TRATTO DEFINITIVO  
SCHEDA INTERFERENZA TUBO ACQUEDOTTO 110PE SK02 AL Km 0+130

GENERAL CONTRACTOR				DIRETTORE LAVORI		SCALA :
IL PROGETTISTA INTEGRATORE		Consorzio <b>Cepav due</b> Direttore del Consorzio (Ing. T. Taranta)				Varie
Data:		Data:		Data:		

COMMESSA	LOTTO	FASE	ENTE	TIPO DOC.	OPERA/DISCIPLINA	PROGR.	REV.	FOGLIO
INOR	12	E	E2	PX	LP0700	KB2	A	001 di 004

	VISTO CONSORZIO SATURNO	
	Firma	Data 19/04/21

Progettazione :

Rev.	Descrizione	Redatto	Data	Verificato	Data	Approvato	Data	IL PROGETTISTA
A	EMISSIONE	AGEFFRI	19/04/21	M.DONNARUMMA	19/04/21	N.MANTA	19/04/21	Data: 19/04/21
B								
C								

CIG. 751447334A

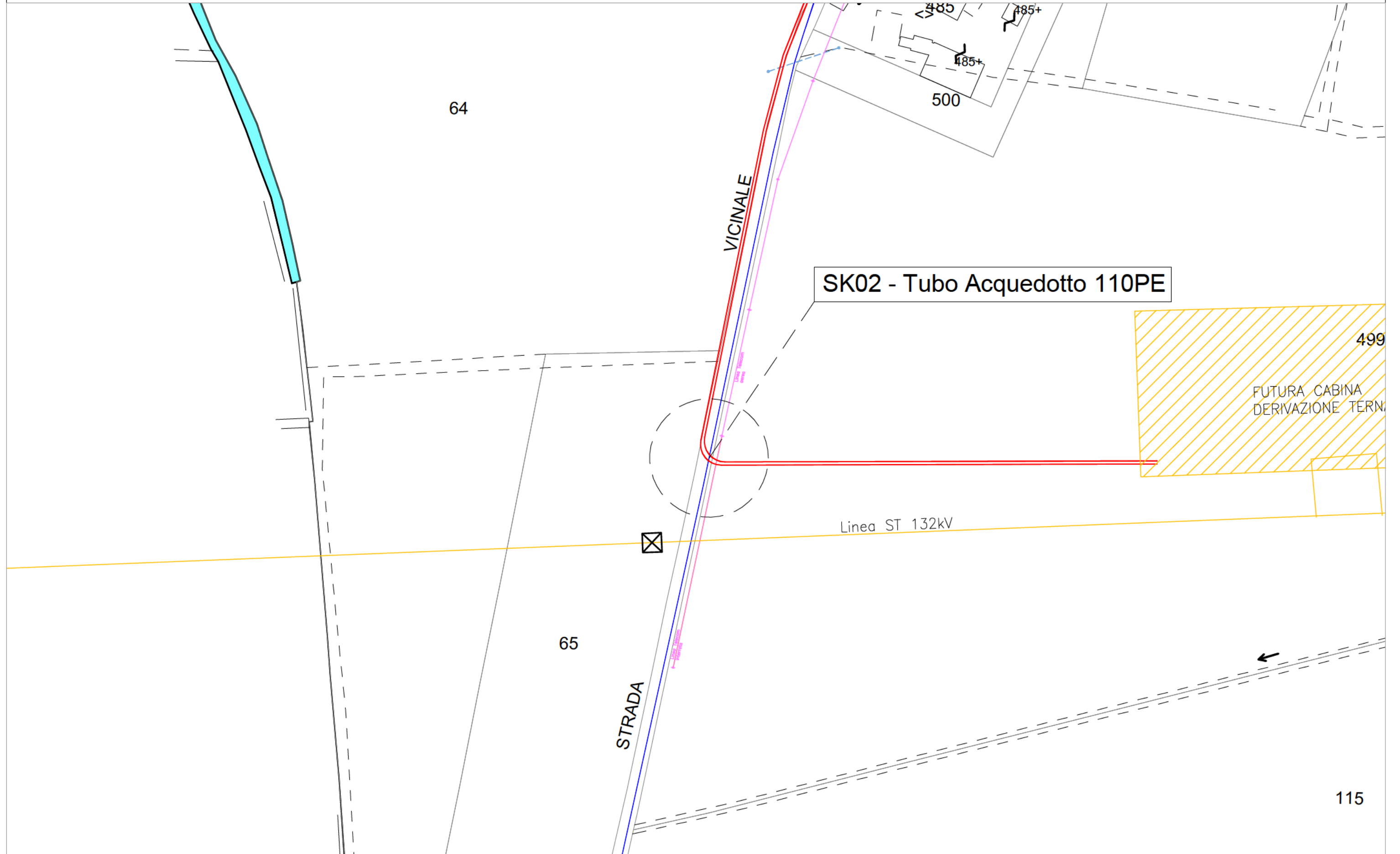
File: INOR12E2PBLP070KB2A.dwg



Progetto cofinanziato  
dalla Unione Europea

Cod. origine:

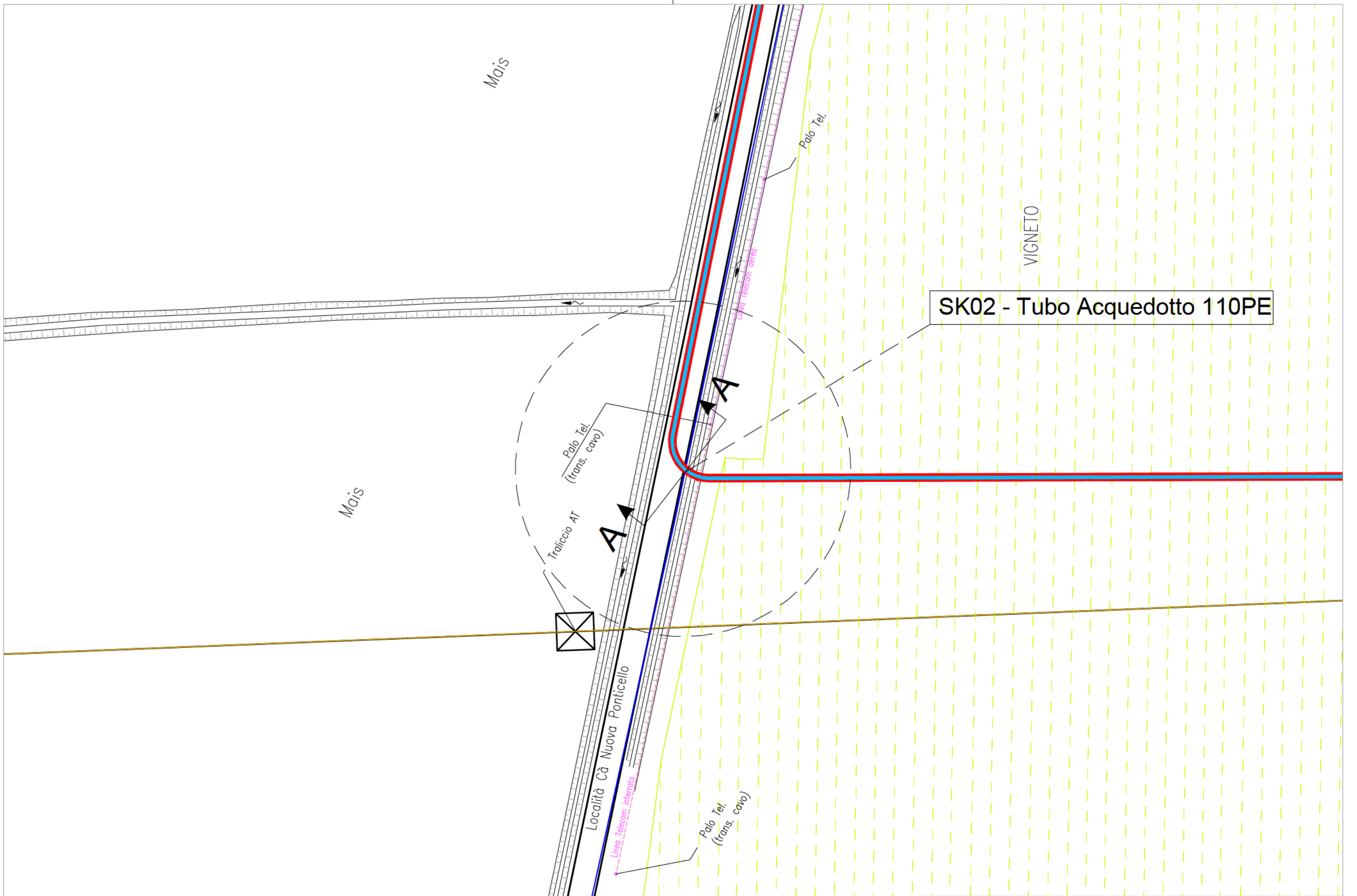
CUP: F81H9100000008



SK02 - Tubo Acquedotto 110PE

FUTURA CABINA  
DERIVAZIONE TERNI

Linea ST 132kV



Stralcio planimetrico



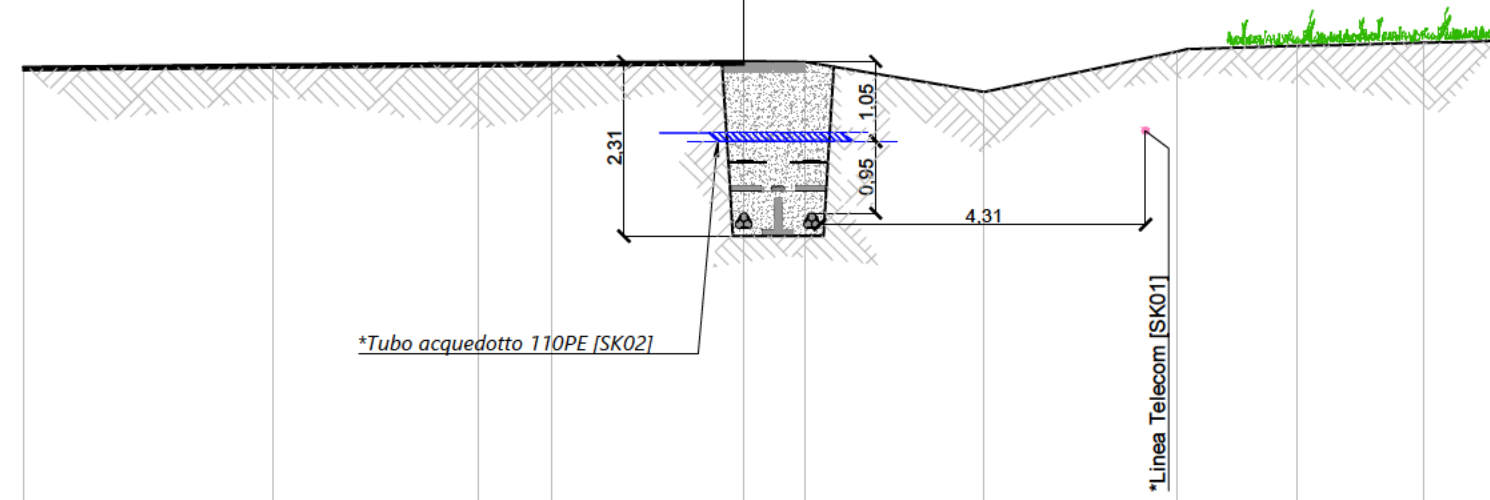
PROGETTO	LOTTO	FASE	ENTE	TIPO DOC.	OPERA/DISCIPLINA	PROGR.	REV.	FOLIO	SCALA:
INOR	12	E	E2	PX	LP 07 0 0	KB2	A	003/004	1:500

TUTTI I DIRITTI DEL PRESENTE DOCUMENTO SONO RISERVATI; LA RIPRODUZIONE ANCHE PARZIALE È VIETATA

PROFILO SSE-BG1  
 SEZIONE SK02  
 PROGRESSIVA 130.43

Tipico di posa Cavi: "B"

strada asfaltata -Località Cà Nuova Ponticello      fosso      Stradello di manovra



\*Tubo acquedotto 110PE [SK02]

\*Linea Telecom [SK01]

\*Nota: profondità di posa dei sottoservizi esistenti è stata stimata

102 ▼	100												
PROGRESSIVE TERRENO	-9.54	-6.23	-3.52	-2.55	0.00	0.79	3.18	5.72	7.31	8.98	10.00		
PARZIALI TERRENO		3.31	2.71	0.97	2.55	0.79	2.39	2.54	1.59	1.67	1.02		
QUOTE TERRENO	108.69	108.72	108.74	108.75	108.76	108.75	108.35	108.89	108.97	109.01	109.03		