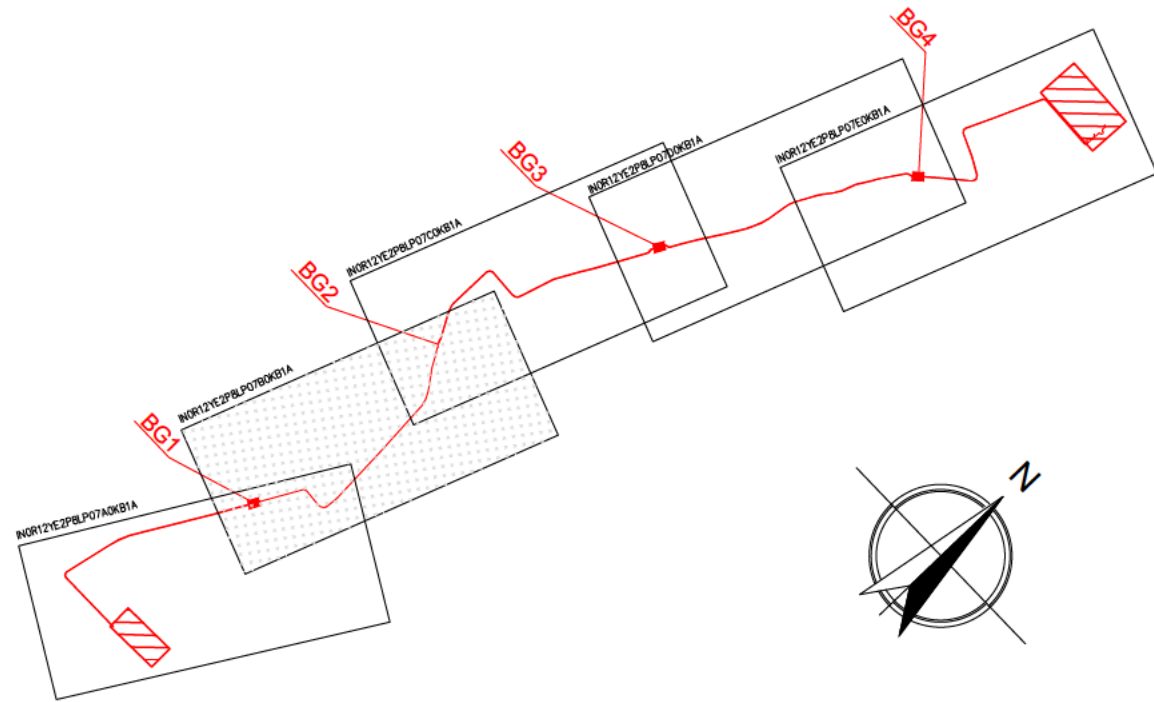
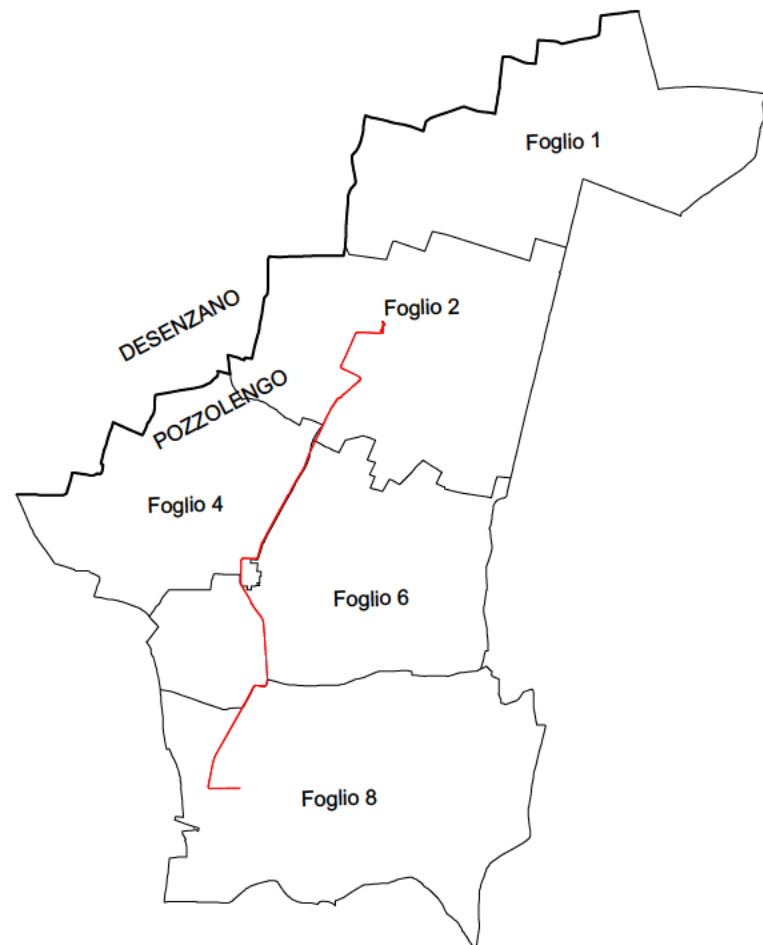


QUADRO DI UNIONE DELLE TAVOLE 1:500



QUADRO DI UNIONE DELLE TAVOLE CATASTALI



COMMITTENTE:



ALTA Sorveglianza:



GENERAL CONTRACTOR:




INFRASTRUTTURE FERROVIARIE STRATEGICHE DEFINITE DALLA LEGGE OBIETTIVO N. 443/01


LINEA A.V. /A.C. TORINO-VENEZIA Tratta MILANO-VERONA
Lotto funzionale Brescia-Verona
PROGETTO ESECUTIVO

VARIANTE AGLI IMPIANTI DI TRAZIONE ELETTRICA: ADOZIONE DEL SISTEMA A 3 kVcc
LINEA PRIMARIA AT 132 kV

CAVIDOTTO DT DA SSE AV/AC DESENZANO A LP12/LP14 - TRATTO DEFINITIVO
SCHEDA INTERFERENZA LINEA BASSA TENSIONE INTERRATA SK09 AL Km 0+696

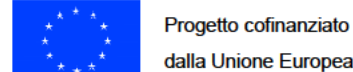
GENERAL CONTRACTOR				DIRETTORE LAVORI		SCALA :
IL PROGETTISTA INTEGRATORE		Consorzio Cepav due		Data:		Varie
 Data:		Direttore del Consorzio (Ing. T. Taranta) Data:		Data:		

COMMESSA	LOTTO	FASE	ENTE	TIPO DOC.	OPERA/DISCIPLINA	PROGR.	REV.	FOGLIO
INOR	12	E	E2	PX	LP0700	KB9	A	001 di 004

	VISTO CONSORZIO SATURNO	
	Firma	Data
		19/04/21

Progettazione :								
Rev.	Descrizione	Redatto	Data	Verificato	Data	Approvato	Data	IL PROGETTISTA
A	EMISSIONE	AGEFFRI	19/04/21	M.DONNARUMMA	19/04/21	N.MANTA	19/04/21	Data: 19/04/21
B								
C								

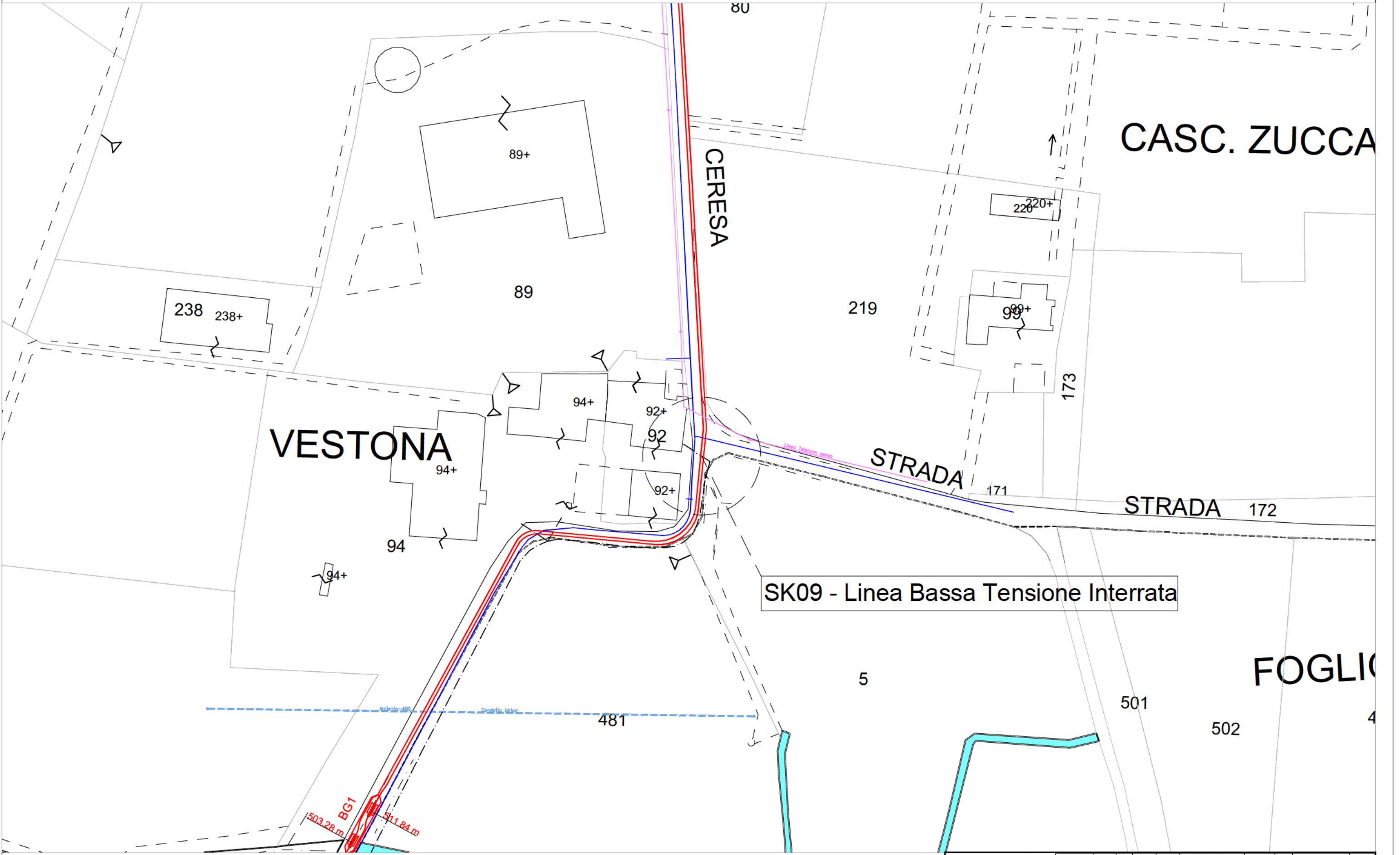
CIG. 751447334A	File: INOR12E2PBLP0700KB9A.dwg
	Cod. origine:



CUP: F81H9100000008

PROVINCIA DI BRESCIA

Comune di POZZOLENGO Fg.06



Stralcio Catastale

CONSORZIO SATURNO High Speed Railway Technologies	PROGETTO	LOTTO	FASE	ENTE	INFO DOC.	OPERA/DISCIPLINA	PROGR.	REV.	FOGLIO	SCALA:
	INOR	12	E	E2	PX	LP 07 0 0	KB9	A	002 m 004	1:1000

TUTTI I DIRITTI DEL PRESENTE DOCUMENTO SONO RISERVATI; LA RIPRODUZIONE ANCHE PARZIALE E' VIETATA

CASCINA VESTONA

A A

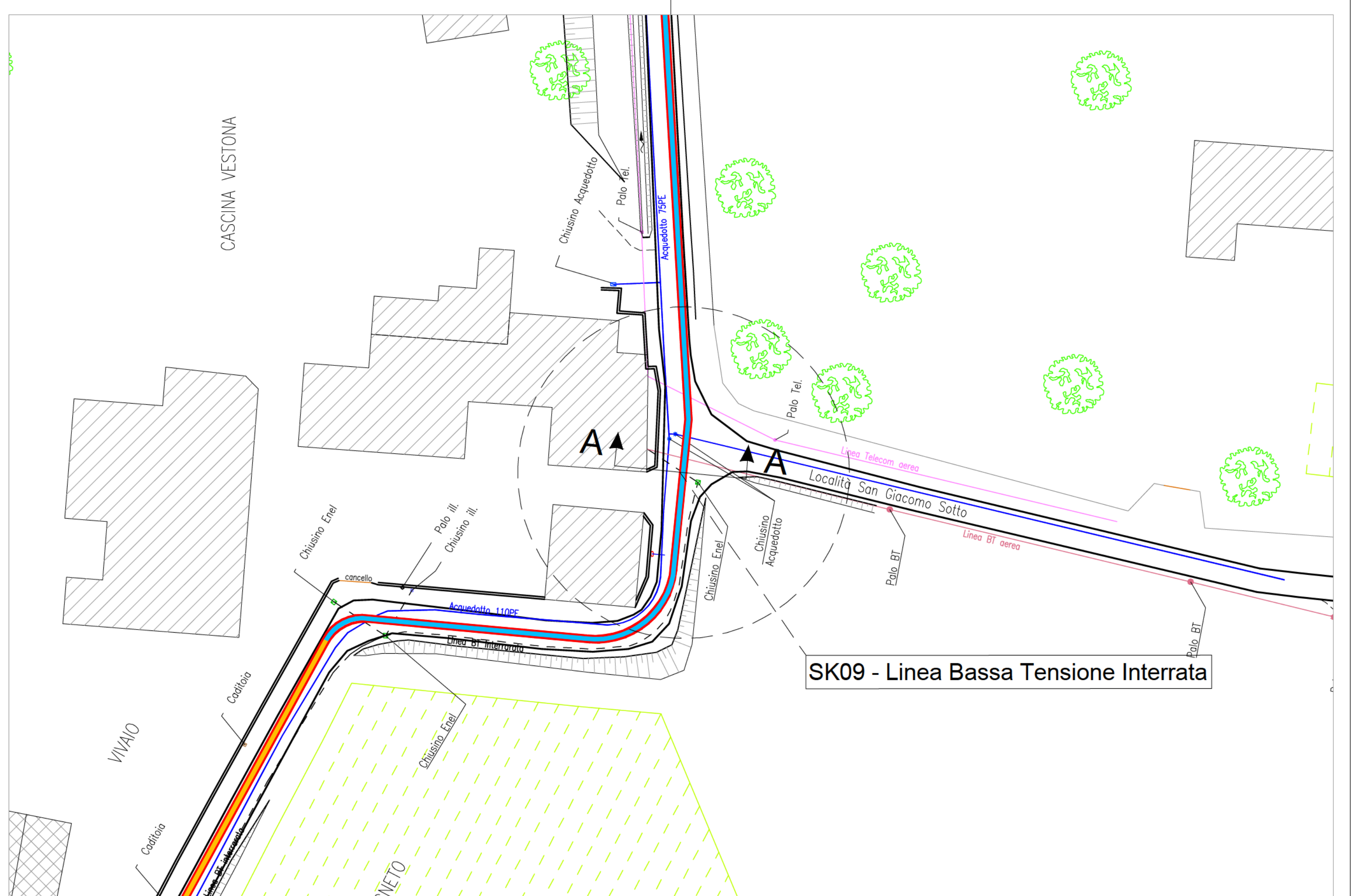
SK09 - Linea Bassa Tensione Interrata

Stralcio planimetrico



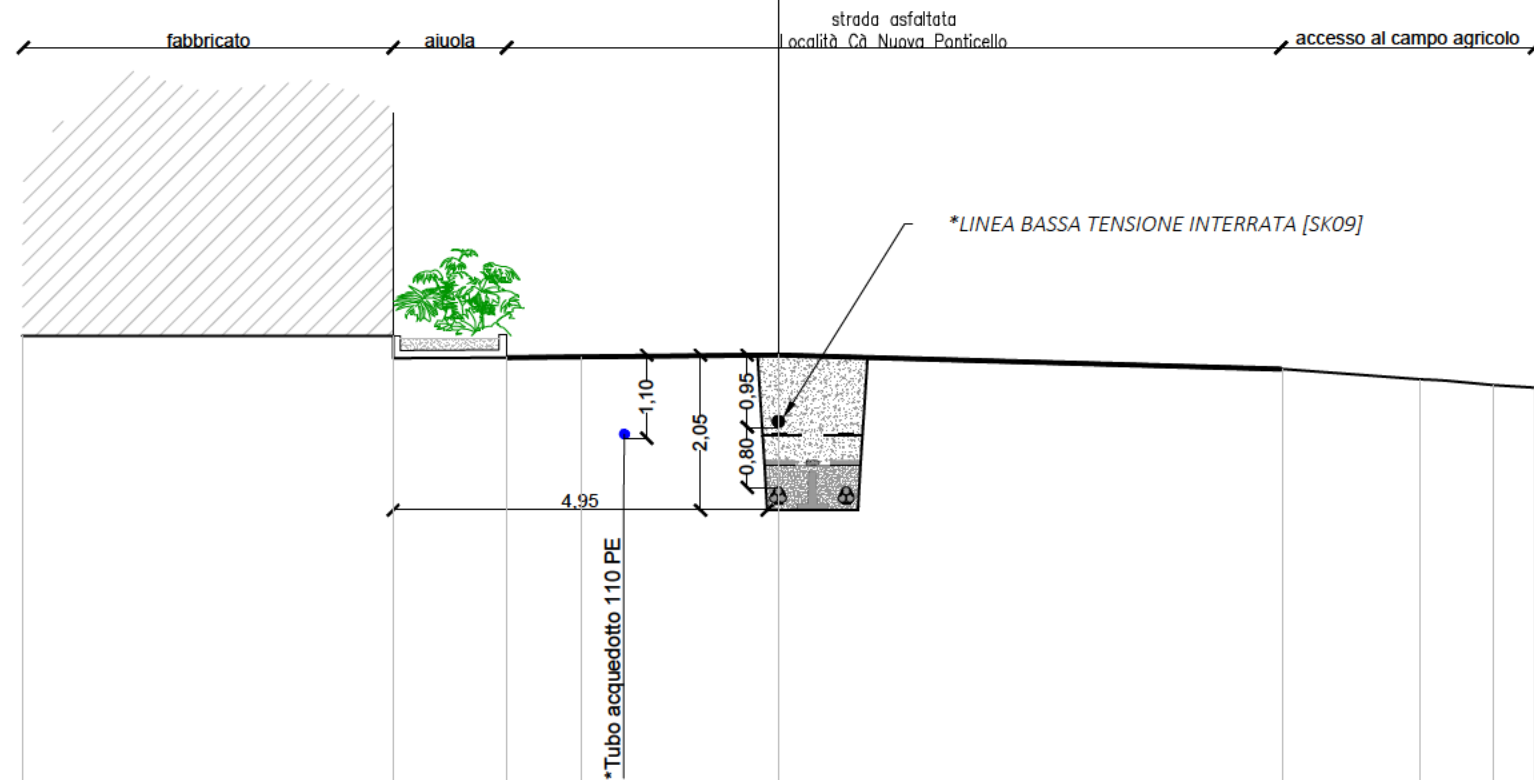
PROGETTO	LOTTO	FASE	ENTE	INFO DOC.	OPERA/DISCIPLINA	PROGR.	REV.	FOGLIO	SCALA:
INOR	12	E	E2	PX	LP 07 0 0	KB9	A	003/004	1:500

TUTTI I DIRITTI DEL PRESENTE DOCUMENTO SONO RISERVATI; LA RIPRODUZIONE ANCHE PARZIALE E' VIETATA



PROFILO BG1-BG2
 SEZIONE SK09
 PROGRESSIVA 676.93

Tipico di posa Cavi: "B"



*Nota: profondità di posa dei sottoservizi esistenti è stata stimata

	103		100															
PROGRESSIVE TERRENO	-10.00	-5.10	-5.10	-3.60	-2.60	0.00	6.67	8.49	9.46	10.00								
PARZIALI TERRENO		4.90		1.50	1.00	2.60	6.67	1.82	0.97	0.54								
QUOTE TERRENO	111.81	111.51	111.81	111.52	111.53	111.55	111.36	111.23	111.15	111.12								