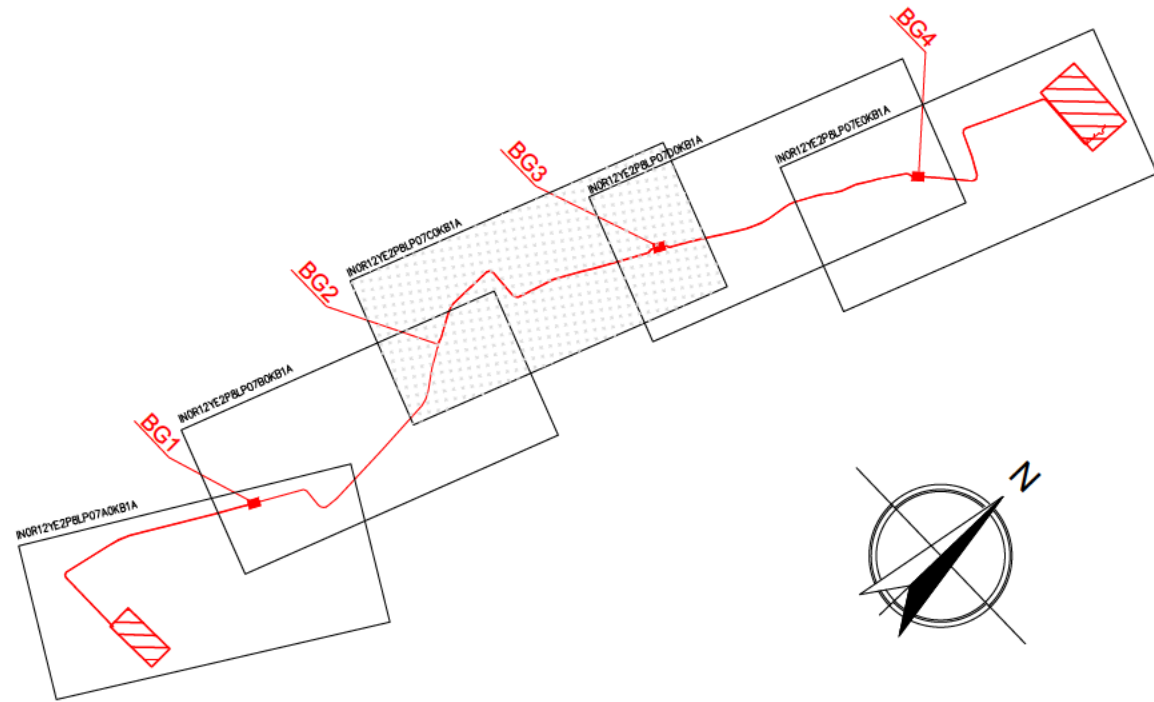
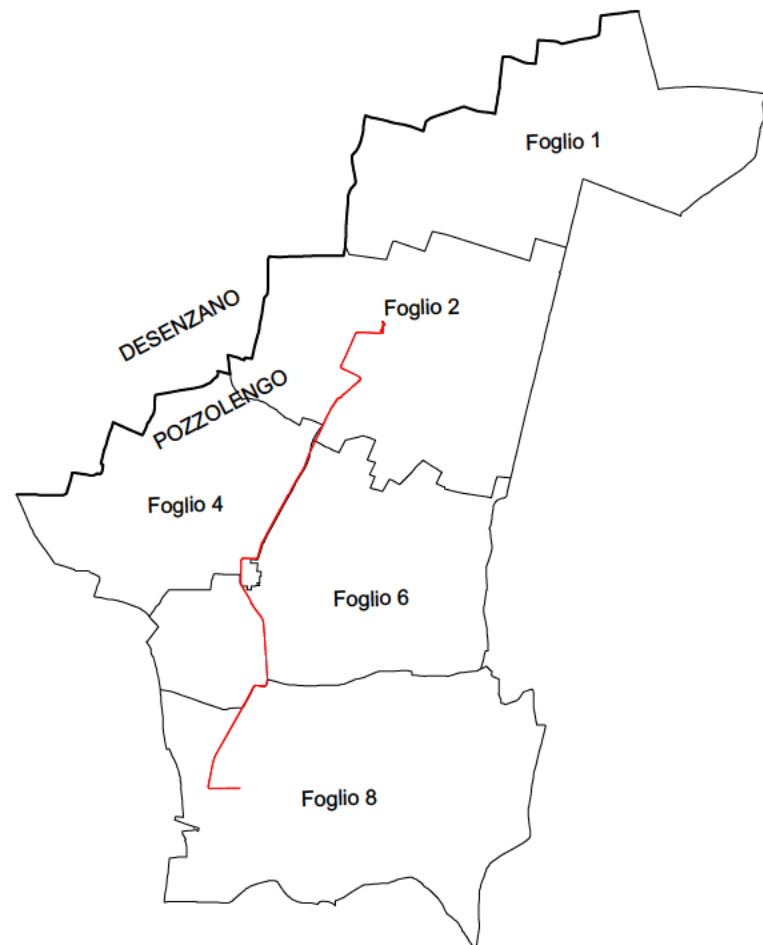


QUADRO DI UNIONE DELLE TAVOLE 1:500



QUADRO DI UNIONE DELLE TAVOLE CATASTALI



COMMITTENTE:



ALTA Sorveglianza:



GENERAL CONTRACTOR:

Cepav due
Consorzio ENI per l'Alta Velocità



INFRASTRUTTURE FERROVIARIE STRATEGICHE DEFINITE DALLA LEGGE OBIETTIVO N. 443/01

LINEA A.V. /A.C. TORINO-VENEZIA Tratta MILANO-VERONA
Lotto funzionale Brescia-Verona
PROGETTO ESECUTIVO

VARIANTE AGLI IMPIANTI DI TRAZIONE ELETTRICA: ADOZIONE DEL SISTEMA A 3 kVcc
LINEA PRIMARIA AT 132 kV

CAVIDOTTO DT DA SSE AV/AC DESENZANO A LP12/LP14 - TRATTO DEFINITIVO
SCHEDA INTERFERENZA TUBO GAS INTERRATO SK14 AL Km 1+107

GENERAL CONTRACTOR		DIRETTORE LAVORI	SCALA :
IL PROGETTISTA INTEGRATORE	Consorzio Cepav due Direttore del Consorzio (Ing. T. Taranta)		Varie
Data:	Data:	Data:	

COMMESSA	LOTTO	FASE	ENTE	TIPO DOC.	OPERA/DISCIPLINA	PROGR.	REV.	FOGLIO
INOR	12	E	E2	PX	LP0700	KBE	A	001 di 004

	VISTO CONSORZIO SATURNO	
	Firma	Data 19/04/21

Progettazione :

Rev.	Descrizione	Redatto	Data	Verificato	Data	Approvato	Data	IL PROGETTISTA
A	EMISSIONE	AGEFFRI	19/04/21	M.DONNARUMMA	19/04/21	N.MANTA	19/04/21	Data: 19/04/21
B								
C								

CIG. 751447334A

File: INOR12E2PBLP0700KBEA.dwg



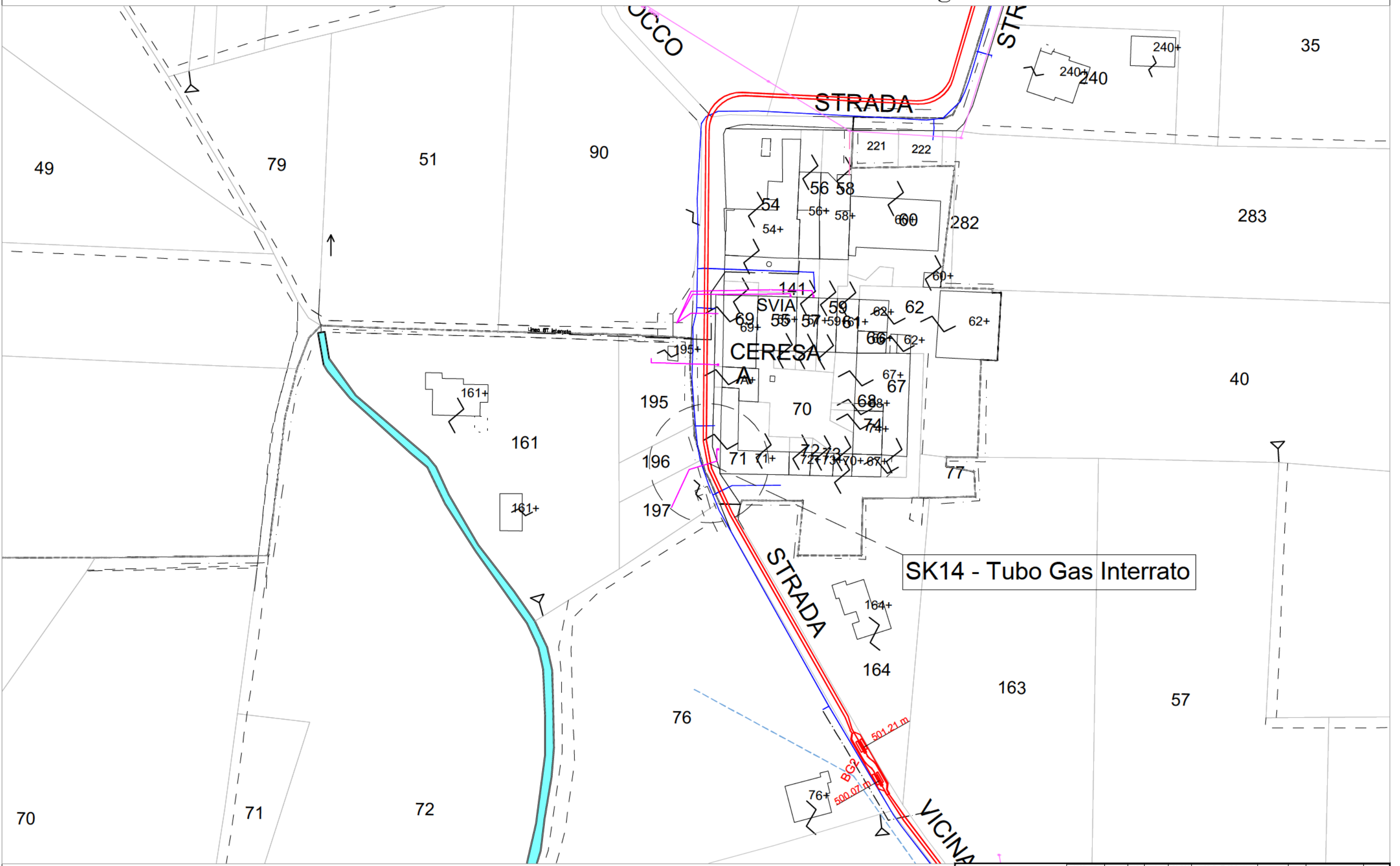
Progetto cofinanziato
dalla Unione Europea

Cod. origine:

CUP: F81H9100000008

PROVINCIA DI BRESCIA

Comune di POZZOLENGO Fg.04



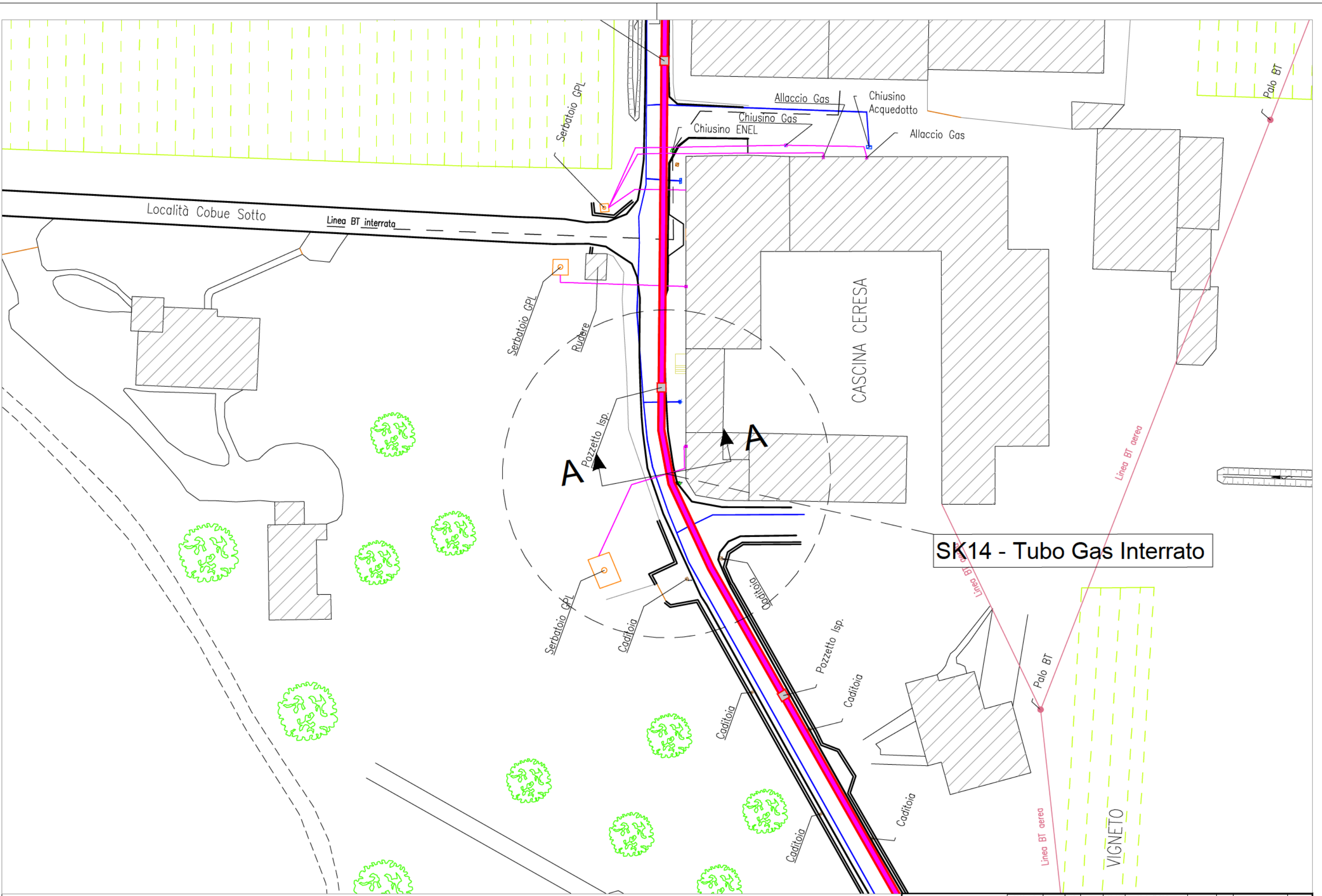
SK14 - Tubo Gas Interrato

Stralcio Catastale



PROGETTO	LOTTO	FASE	ENTE	INFO DOC.	OPERA/DISCIPLINA	PROGR.	REV.	FOGLIO	SCALA:
INOR	12	E	E2	PX	LP 07 0 0	KBE	A	002/004	1:1000

TUTTI I DIRITTI DEL PRESENTE DOCUMENTO SONO RISERVATI; LA RIPRODUZIONE ANCHE PARZIALE E' VIETATA



Stralcio planimetrico

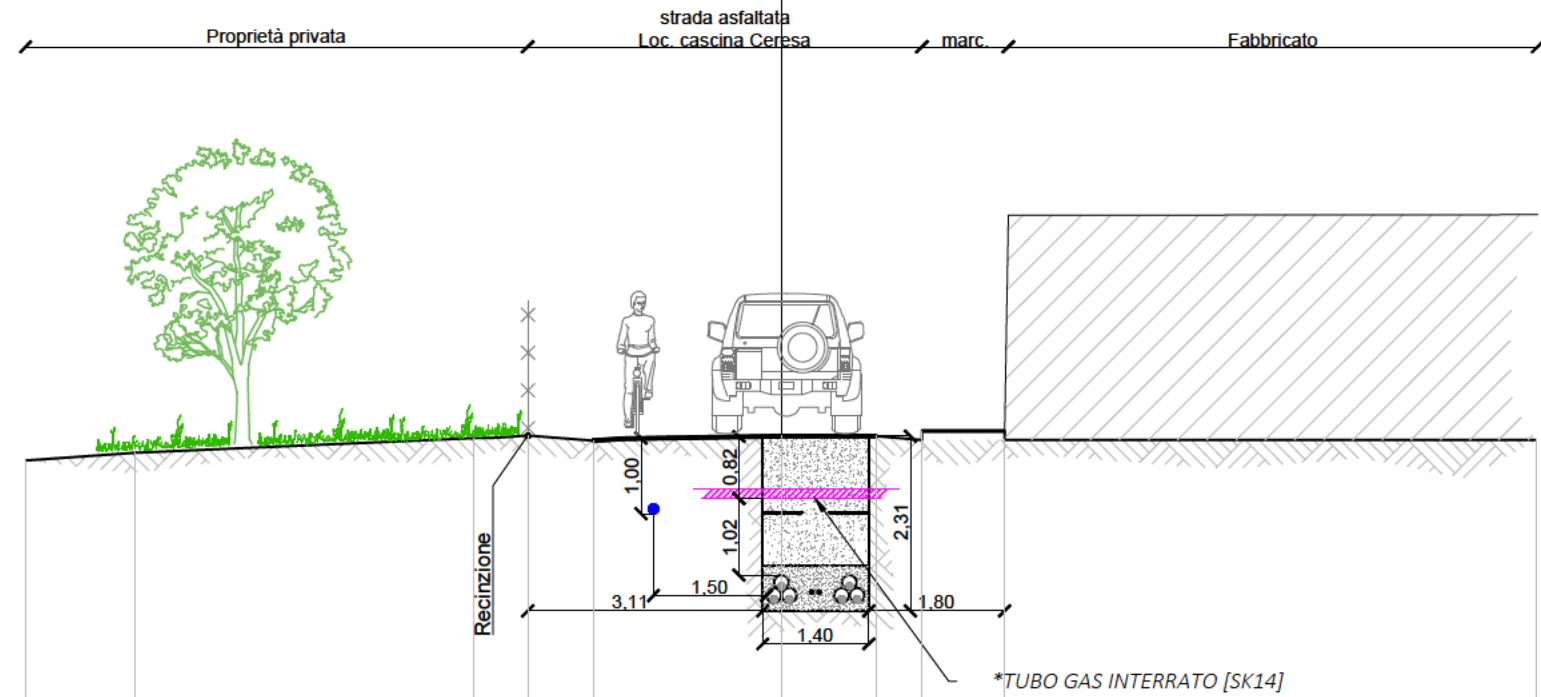


PROGETTO	LOTTO	FASE	ENTE	INFO DOC.	OPERA/DISCIPLINA	PROGR.	REV.	FOGLIO	SCALA:
INOR	12	E	E2	PX	LP 07 0 0	KBE	A	003/004	1:500

TUTTI I DIRITTI DEL PRESENTE DOCUMENTO SONO RISERVATI; LA RIPRODUZIONE ANCHE PARZIALE È VIETATA

PROFILO BG2-BG3
 SEZIONE SK14
 PROGRESSIVA 1107.75

Tipico di posa Cavi: "H2"



96
 100
 100

PROGRESSIVE TERRENO	-10.00	-8.56	-4.07	-3.36	-2.50	0.00	1.25	1.86	2.95	9.98
PARZIALI TERRENO	1.44	4.49	0.71	0.86	2.50	1.25	0.61	1.09	7.03	
QUOTE TERRENO	103.82	103.92	104.12	104.15	104.08	104.14	104.14	104.21	104.09	104.09