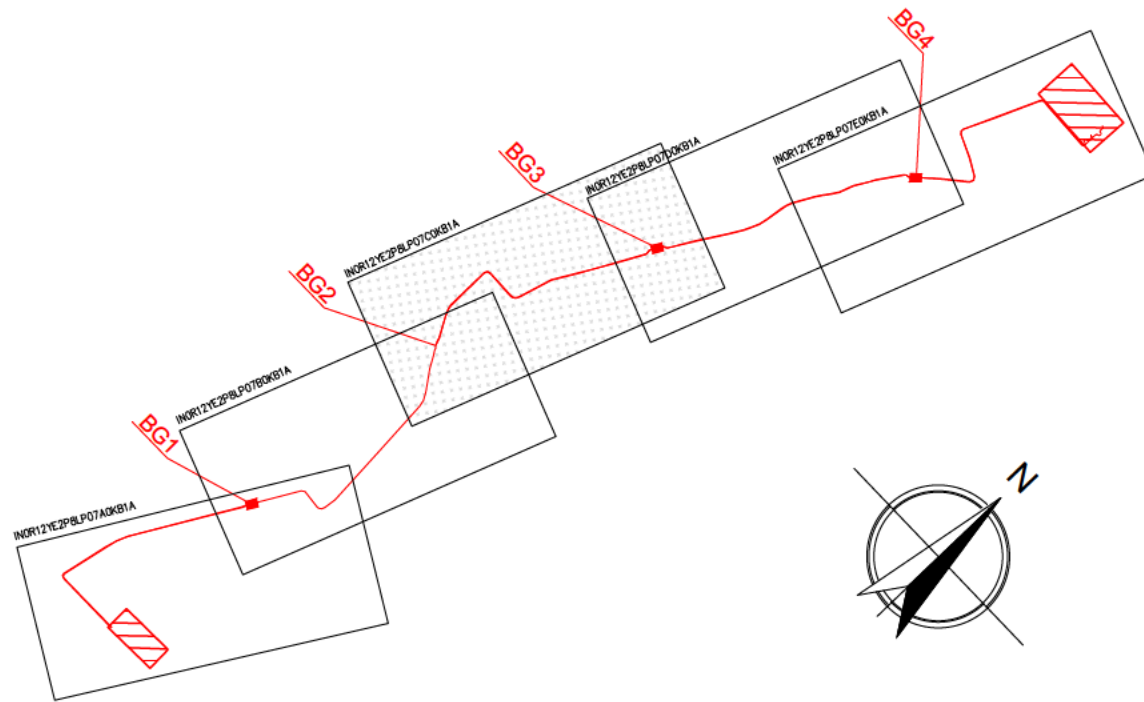
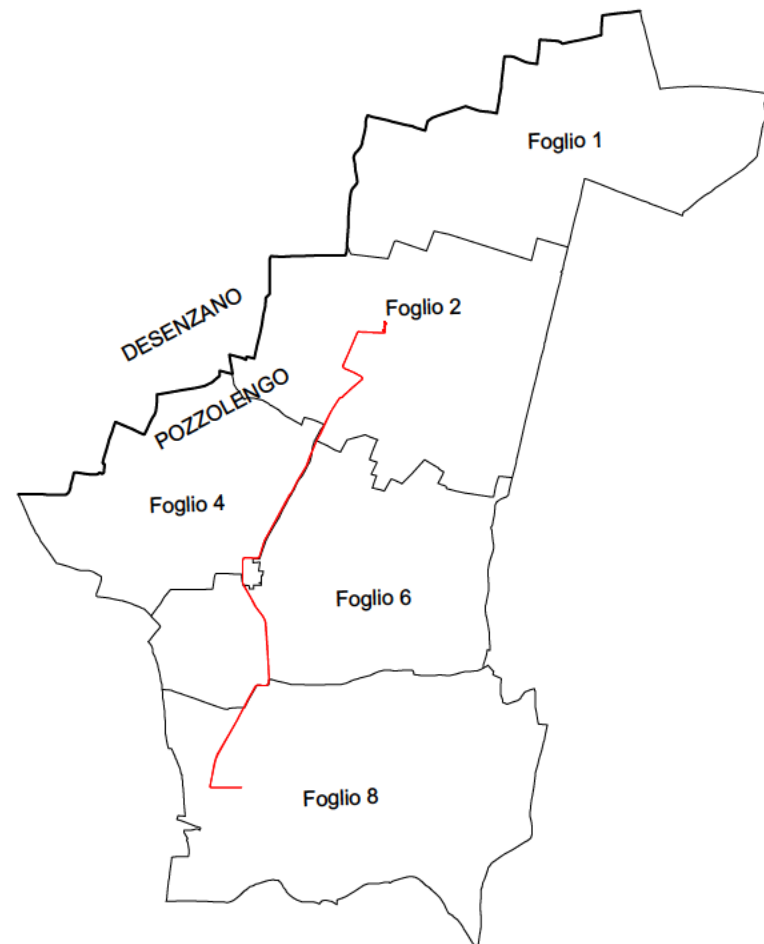


QUADRO DI UNIONE DELLE TAVOLE 1:500



QUADRO DI UNIONE DELLE TAVOLE CATASTALI



COMMITTENTE:



ALTA SORVEGLIANZA:



GENERAL CONTRACTOR:



INFRASTRUTTURE FERROVIARIE STRATEGICHE DEFINITE DALLA LEGGE OBIETTIVO N. 443/01

LINEA A.V. /A.C. TORINO-VENEZIA Tratta MILANO-VERONA
Lotto funzionale Brescia-Verona

PROGETTO ESECUTIVO

VARIANTE AGLI IMPIANTI DI TRAZIONE ELETTRICA: ADOZIONE DEL SISTEMA A 3 kVcc
LINEA PRIMARIA AT 132 kV

CAVODOTTO DT DA SSE AV/AC DESENZANO A LP12/LP14 - TRATTO DEFINITIVO
SCHEDA INTERFERENZA CONDOTTA IRRIGUA DN150 AMIANTO SK23 AL Km 1+346

GENERAL CONTRACTOR		DIRETTORE LAVORI	SCALA :
IL PROGETTISTA INTEGRATORE	Consorzio Cepav due Direttore del Consorzio (Ing. T. Taranta)		Varie
Data:	Data:	Data:	

COMMESSA	LOTTO	FASE	ENTE	TIPO DOC.	OPERA/DISCIPLINA	PROGR.	REV.	FOGLIO
INOR	12	E	E2	PX	LP0700	KBN	A	001 di 004

	VISTO CONSORZIO SATURNO	
	Firma	Data
		19/04/21

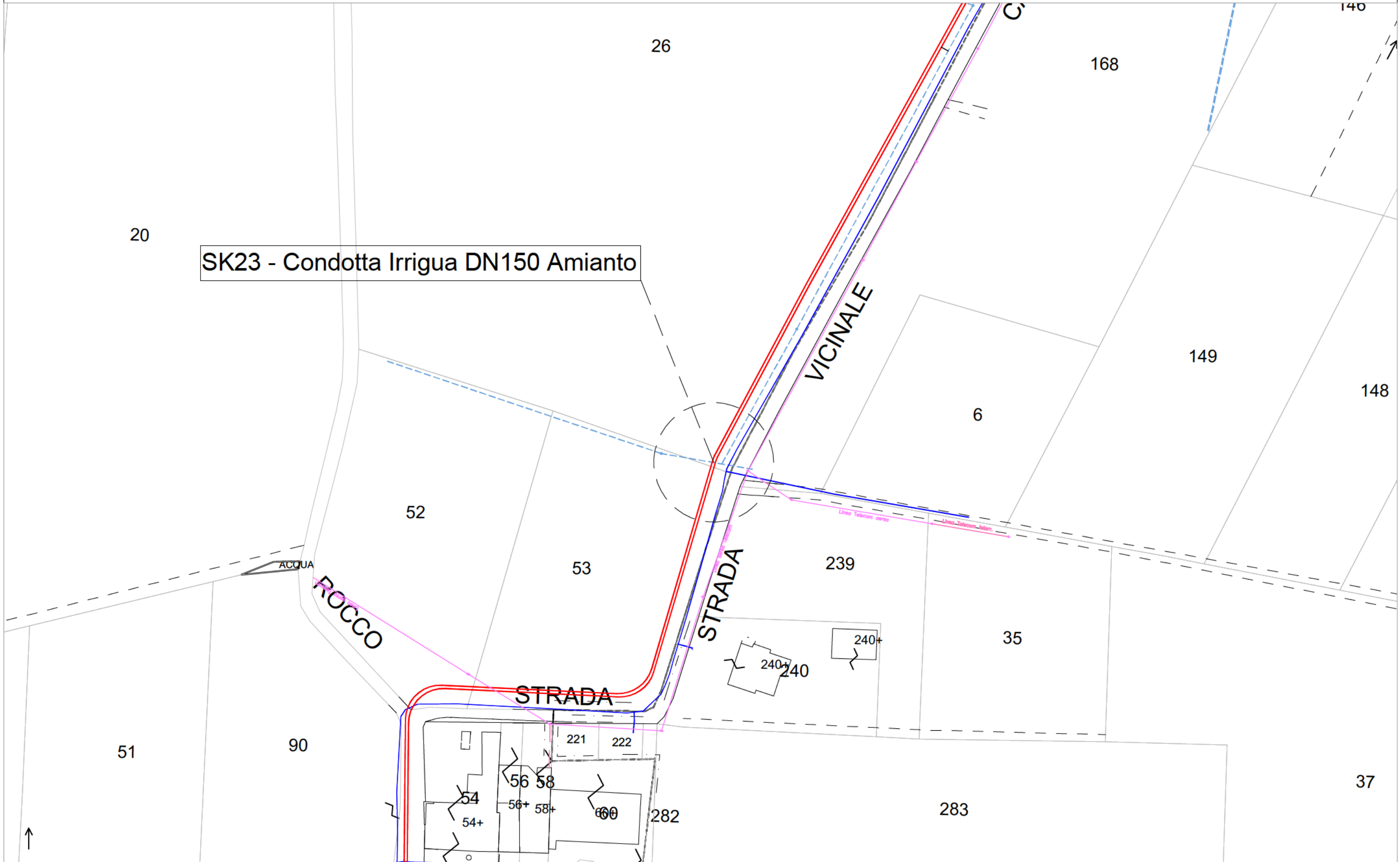
Progettazione :								
Rev.	Descrizione	Redatto	Data	Verificato	Data	Approvato	Data	IL PROGETTISTA
A	EMISSIONE	A.GEFFRI	19/04/21	M.DONNARUMMA	19/04/21	N.MANTA	19/04/21	
B								
C								Data: 19/04/21

CIG. 751447334A	File: INOR12EE2PXLPO700KBN.dwg
	Cod. origine:



CUP: F81H9100000008

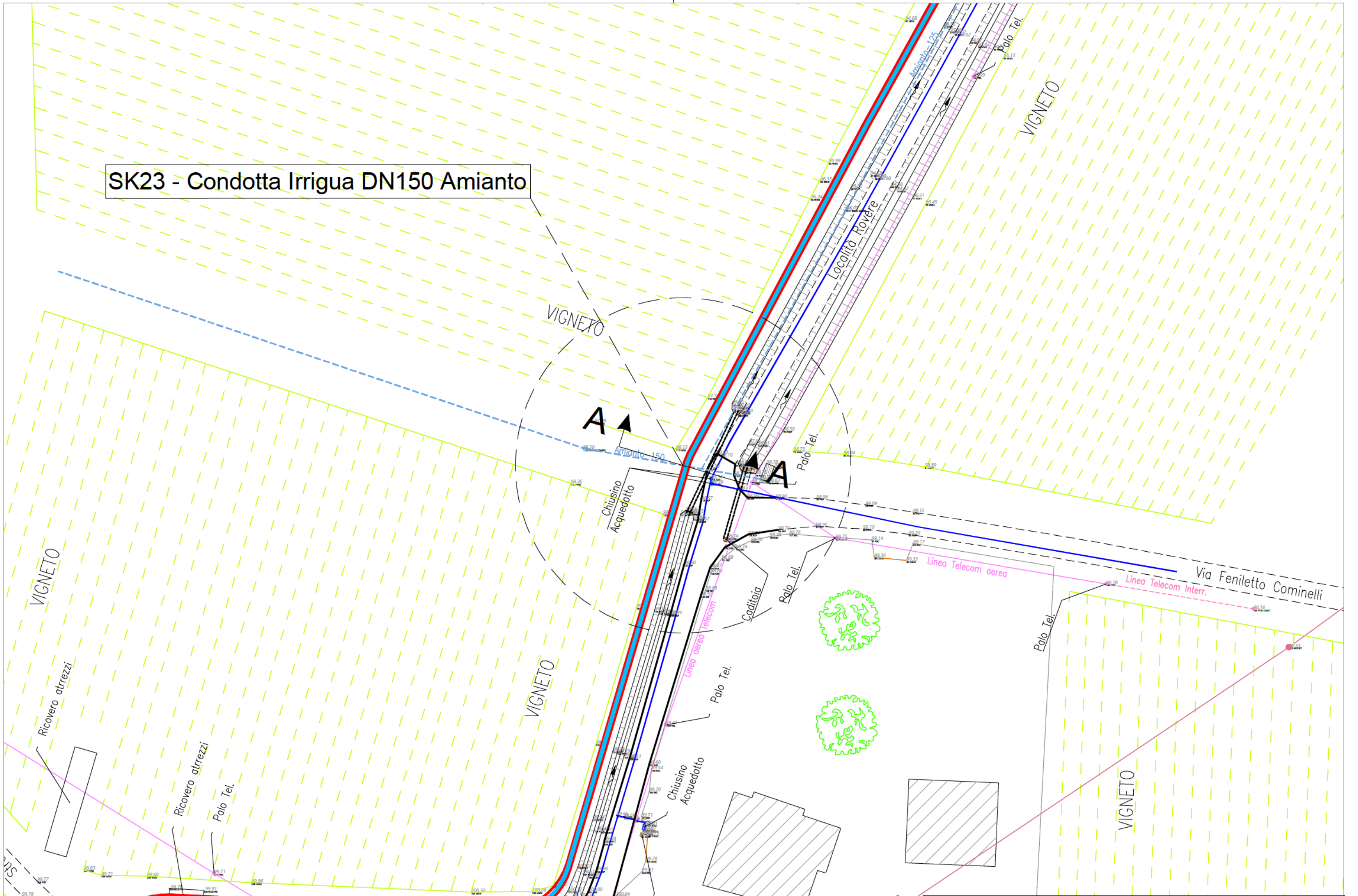
PROVINCIA DI BRESCIA
 Comune di POZZOLENGO Fg.04



Stralcio Catastale

CONSORZIO SATURNO High Speed Railway Technologies		PROGETTO	LOTTO	FASE	ENTE	INFO DOC.	OPERA/DISCIPLINA	PROGR.	REV.	FOLIO	SCALA:
		INOR	12	E	E2	PX	LP 07 0 0	KBN	A	002 in 004	1:1000
TUTTI I DIRITTI DEL PRESENTE DOCUMENTO SONO RISERVATI; LA RIPRODUZIONE ANCHE PARZIALE E' VIETATA											

SK23 - Condotta Irrigua DN150 Amianto



Stralcio planimetrico

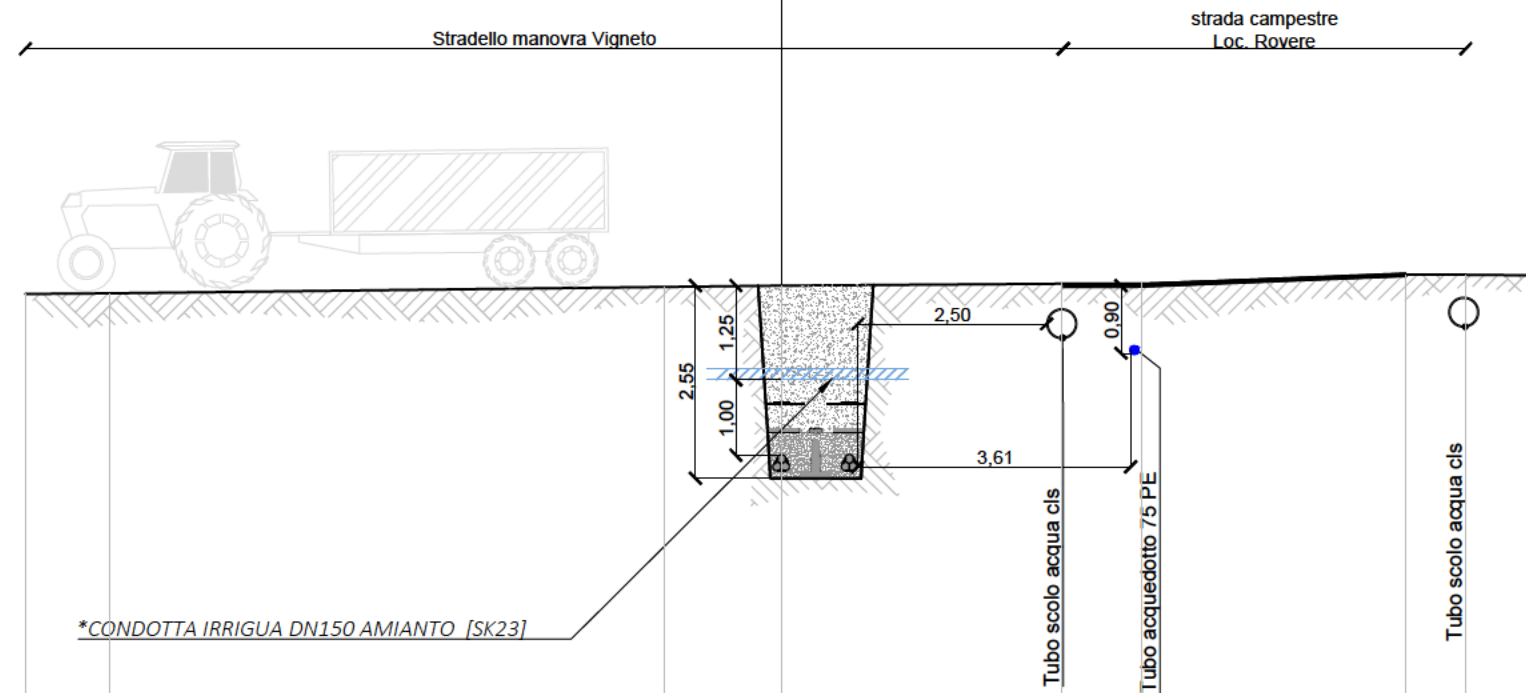


PROGETTO	LOTTO	FASE	ENTE	INFO DOC.	OPERA/DISCIPLINA	PROGR.	REV.	FOGLIO	SCALA:
INOR	12	E	E2	PX	LP 07 0 0	KBN	A	003/004	1:500

TUTTI I DIRITTI DEL PRESENTE DOCUMENTO SONO RISERVATI; LA RIPRODUZIONE ANCHE PARZIALE E' VIETATA

PROFILO BG2-BG3
 SEZIONE SK23
 PROGRESSIVA 1345.85

Tipico di posa Cavi: "B"



	90	100	100																	
PROGRESSIVE TERRENO	-10.00	-8.89		-1.55	0.00		3.70	4.77		8.26	9.05	10.00								
PARZIALI TERRENO		1.11	7.34		1.55	3.70	1.07	3.49	0.79	0.95										
QUOTE TERRENO	98.16	98.17		98.25	98.27		98.29	98.30		98.42	98.42	98.40								

*Nota profondità di posa dei sottoservizi esistenti è stata stimata