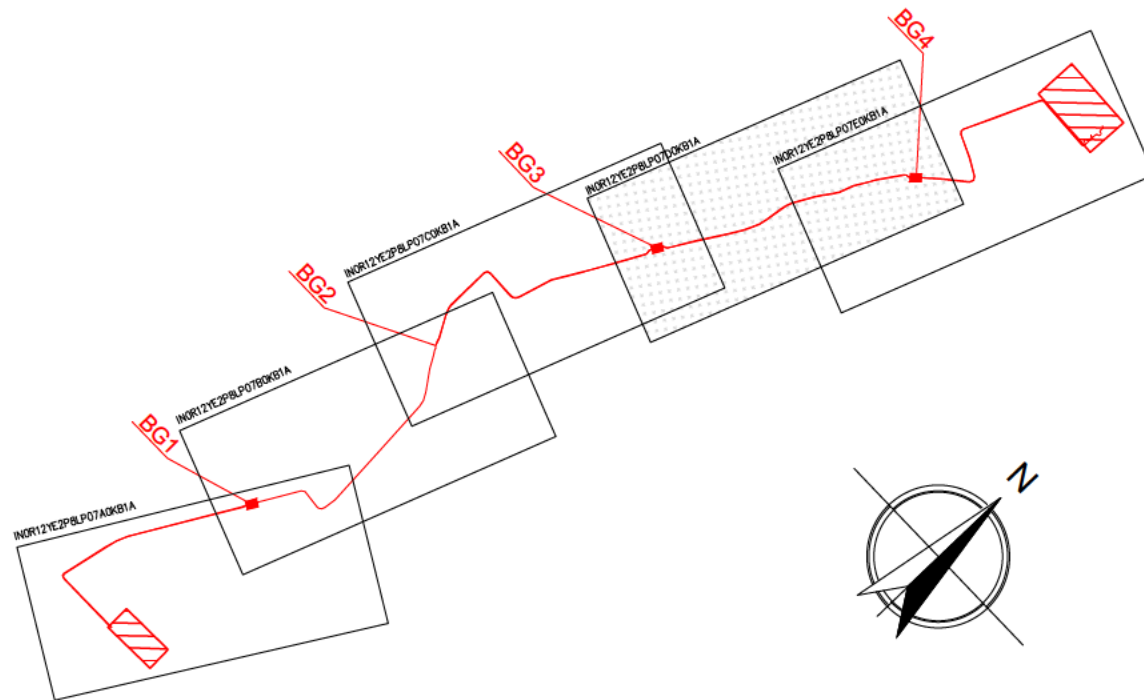
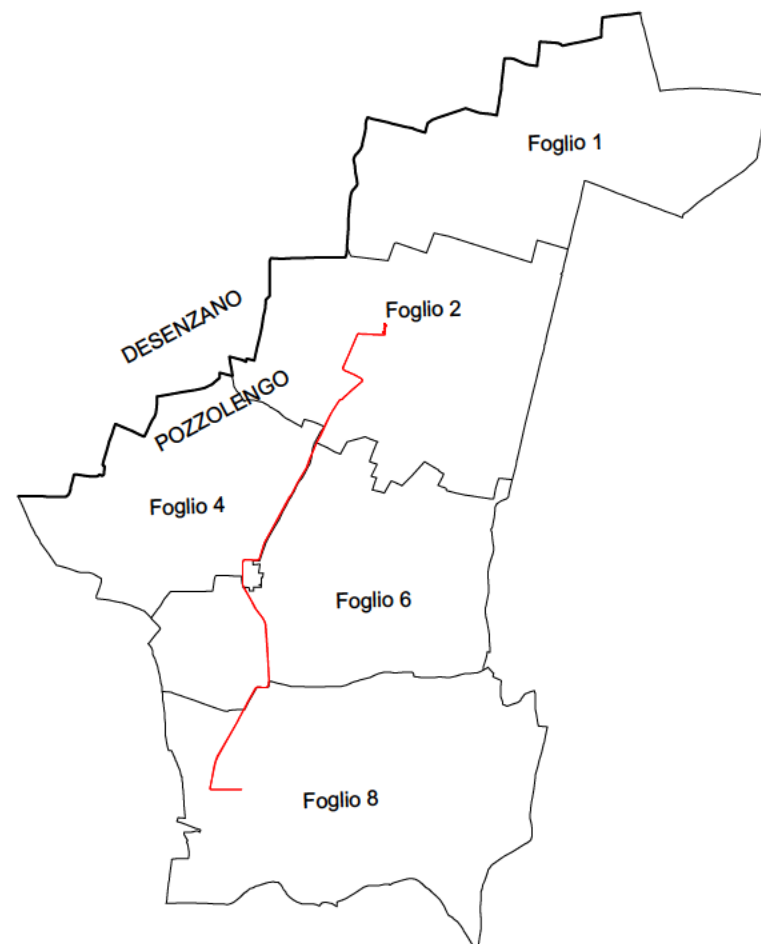


## QUADRO DI UNIONE DELLE TAVOLE 1:500



## QUADRO DI UNIONE DELLE TAVOLE CATASTALI



COMMITTENTE:



ALTA SORVEGLIANZA:



GENERAL CONTRACTOR:

**Cepav due**  
Consorzio ENI per l'Alta Velocità



INFRASTRUTTURE FERROVIARIE STRATEGICHE DEFINITE DALLA LEGGE OBIETTIVO N. 443/01

LINEA A.V. /A.C. TORINO-VENEZIA Tratta MILANO-VERONA  
Lotto funzionale Brescia-Verona

PROGETTO ESECUTIVO

VARIANTE AGLI IMPIANTI DI TRAZIONE ELETTRICA: ADOZIONE DEL SISTEMA A 3 kVcc

LINEA PRIMARIA AT 132 kV

CAVODOTTO DT DA SSE AV/AC DESENZANO A LP12/LP14 - TRATTO DEFINITIVO  
SCHEDA INTERFERENZA CONDOTTA IRRIGUA DN100 AMIANTO SK29 AL Km 1+822

GENERAL CONTRACTOR		DIRETTORE LAVORI	SCALA :
IL PROGETTISTA INTEGRATORE	Consorzio <b>Cepav due</b> Direttore del Consorzio (Ing. T. Taranta)		Varie
Data:	Data:	Data:	

COMMESSA	LOTTO	FASE	ENTE	TIPO DOC.	OPERA/DISCIPLINA	PROGR.	REV.	FOGLIO
INOR	12	E	E2	PX	LP0700	KBT	A	001 di 004

	VISTO CONSORZIO SATURNO	
	Firma	Data
		19/04/21

Progettazione :

Rev.	Descrizione	Redatto	Data	Verificato	Data	Approvato	Data	IL PROGETTISTA
A	EMISSIONE	A.GEFFRI	19/04/21	M.DONNARUMMA	19/04/21	N.MANTA	19/04/21	
B								
C								Data: 19/04/21

CIG. 751447334A

File: INOR12EE2PXLPO700KBT.dwg



Progetto cofinanziato  
dalla Unione Europea

Cod. origine:

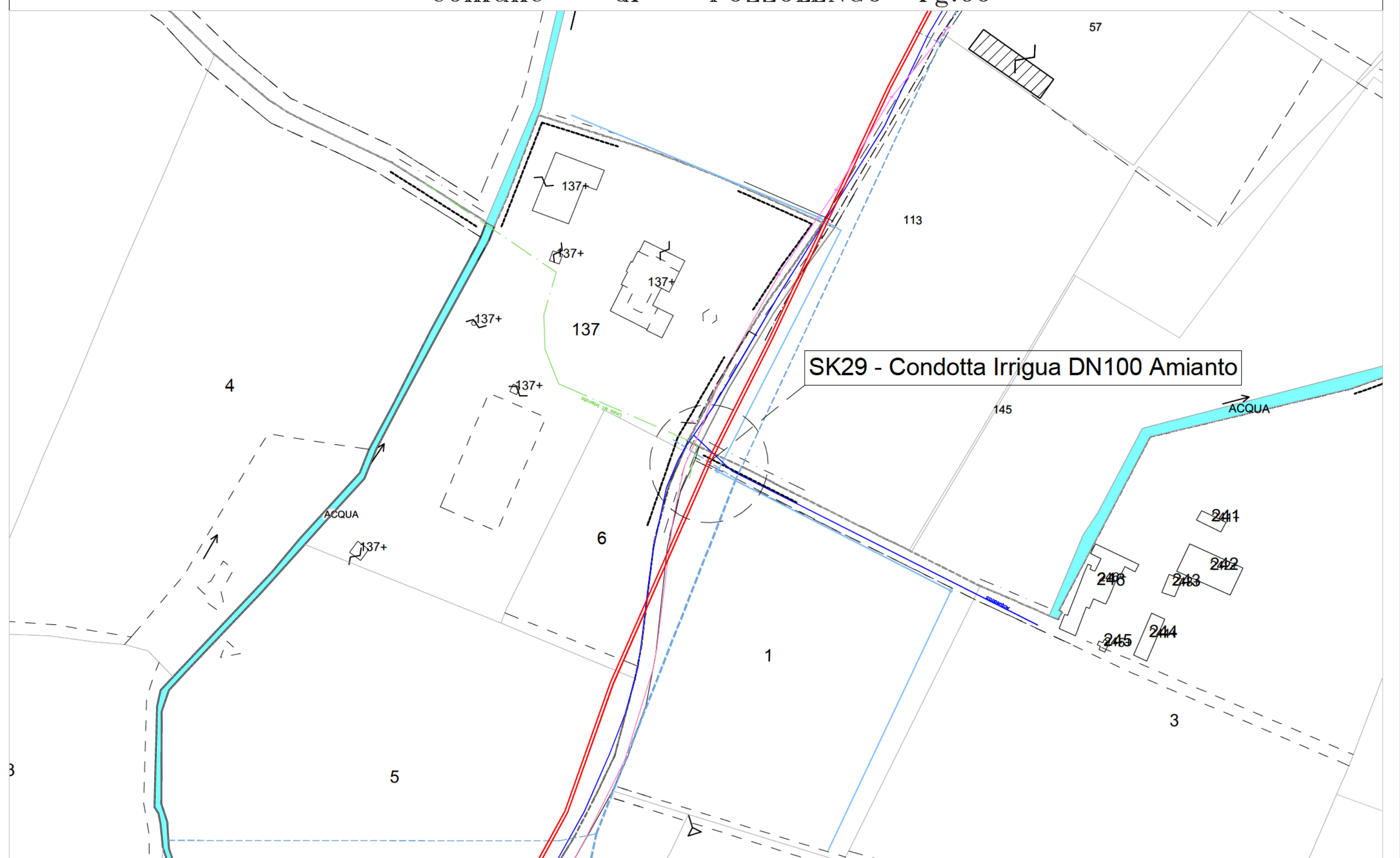
CUP: F81H9100000008

Scala di plot:

TUTTI I DIRITTI DEL PRESENTE DOCUMENTO SONO RISERVATI: LA PRODUZIONE ANCHE PARZIALE È VIETATA

PROVINCIA DI BRESCIA

Comune di POZZOLENGO Fg.06



SK29 - Condotta Irrigua DN100 Amianto

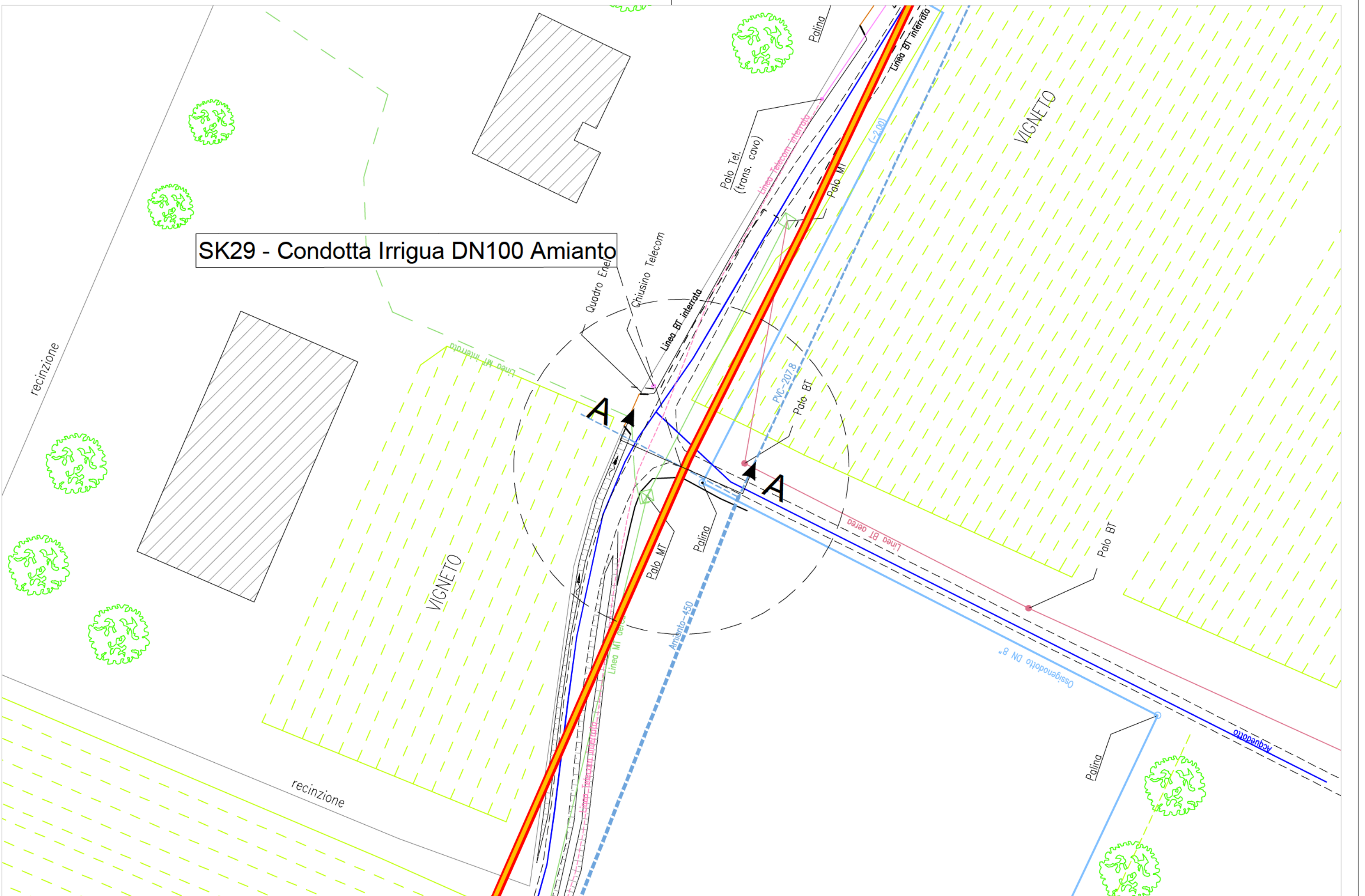
Stralcio Catastale



PROGETTO	LOTTO	FASE	ENTE	INFO DOC.	OPERA/DISCIPLINA	PROGR.	REV.	FOLIO	SCALA:
INOR	12	E	E2	PX	LP 07 0 0	KBT	A	002/004	1:1000

TUTTI I DIRITTI DEL PRESENTE DOCUMENTO SONO RISERVATI; LA RIPRODUZIONE ANCHE PARZIALE E' VIETATA

SK29 - Condotta Irrigua DN100 Amianto



Stralcio planimetrico

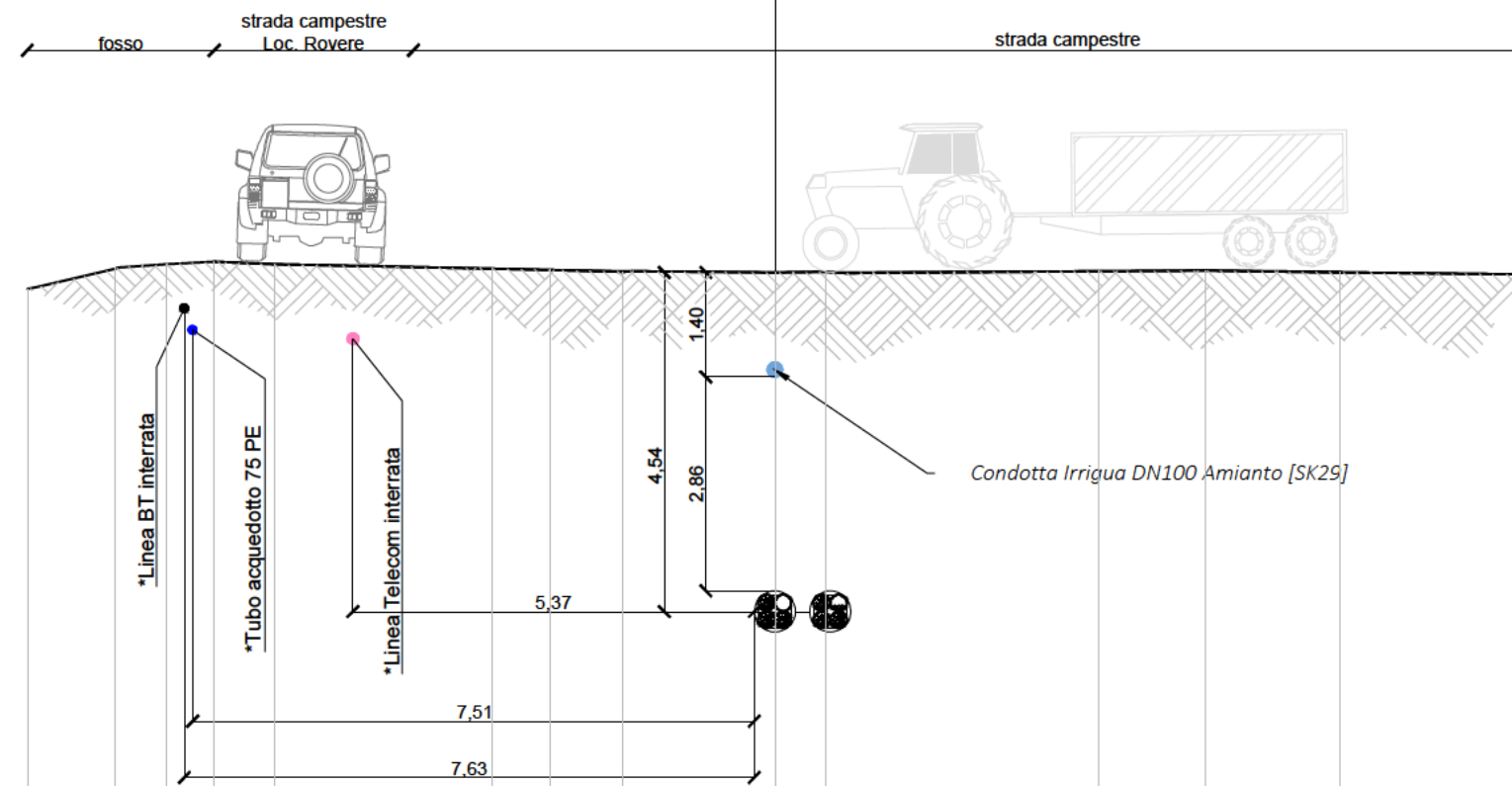
		PROGETTO INOR	LOTTO 12	FASE E	ENTE E2	TIPO DOC. PX	OPERA/DISCIPLINA LP 07 0 0	PROGR. KBT	REV. A	FOGLIO 003/004	SCALA: 1:500
TUTTI I DIRITTI DEL PRESENTE DOCUMENTO SONO RISERVATI; LA RIPRODUZIONE ANCHE PARZIALE E' VIETATA											

PROFILO BG3-BG4

SEZIONE SK29

PROGRESSIVA 1822.49

Tipico di posa Cavi: "D1"



79

100  
100

PROGRESSIVE TERRENO	-10.00	-8.82	-8.14	-7.50	-6.70		-3.78	-3.01	-2.03	0.00	0.69		4.33	5.77	7.56	10.00
PARZIALI TERRENO		1.18	0.68	0.64	0.80	2.92	0.77	0.98	2.03	0.69	3.64	1.44	1.79	2.44		
QUOTE TERRENO	86.93	87.19	87.25	87.29	87.25		87.20	87.18	87.16	87.15	87.15		87.16	87.17	87.15	87.12

\*Nota: profondità di posa dei sottoservizi esistenti è stata stimata