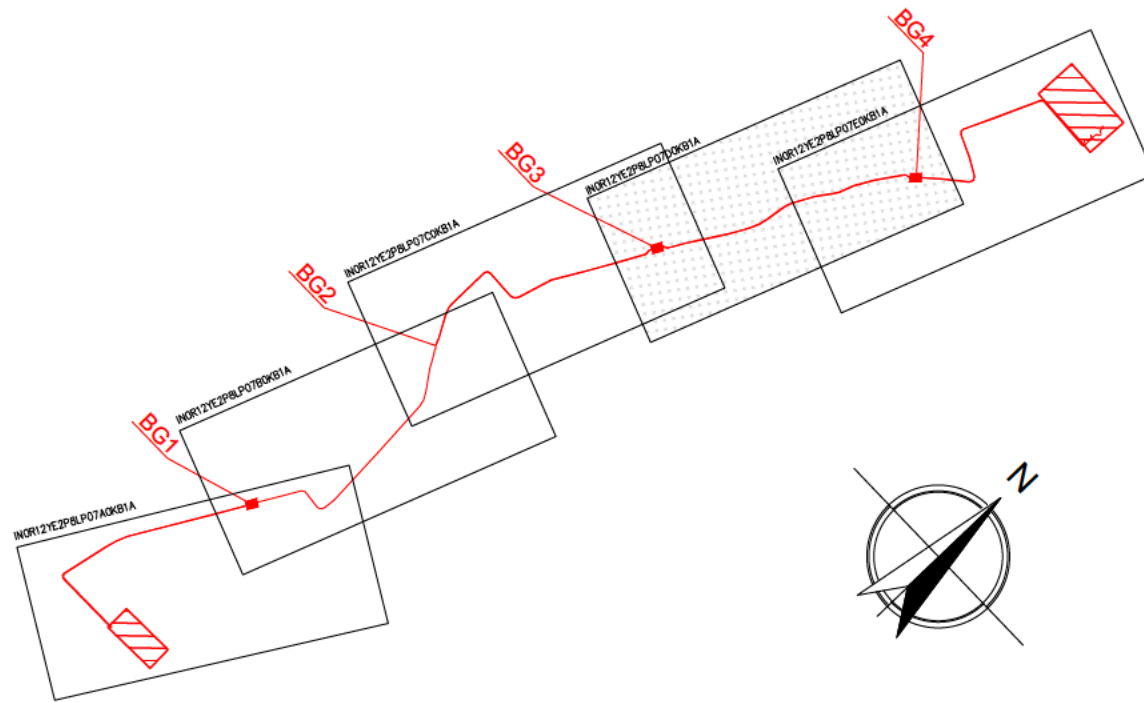
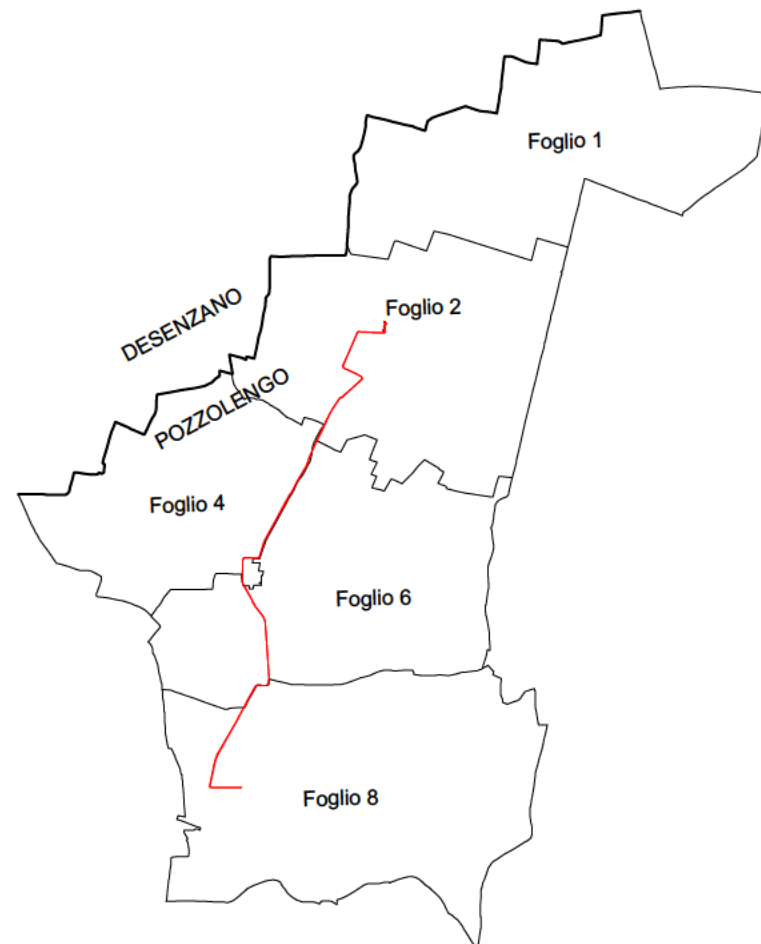


QUADRO DI UNIONE DELLE TAVOLE 1:500



QUADRO DI UNIONE DELLE TAVOLE CATASTALI



COMMITTENTE:



ALTA SORVEGLIANZA:



GENERAL CONTRACTOR:



INFRASTRUTTURE FERROVIARIE STRATEGICHE DEFINITE DALLA LEGGE OBIETTIVO N. 443/01

LINEA A.V. /A.C. TORINO–VENEZIA Tratta MILANO–VERONA  
Lotto funzionale Brescia–Verona

PROGETTO ESECUTIVO

VARIANTE AGLI IMPIANTI DI TRAZIONE ELETTRICA: ADOZIONE DEL SISTEMA A 3 kVcc  
LINEA PRIMARIA AT 132 kV

CAVIDOTTO DT DA SSE AV/AC DESENZANO A LP12/LP14 – TRATTO DEFINITIVO  
SCHEDA INTERFERENZA OSSIGENODOTTO DN 8" SK33 AL Km 1+901

GENERAL CONTRACTOR		DIRETTORE LAVORI		SCALA : Varie
IL PROGETTISTA INTEGRATORE	Consorzio <b>Cepav due</b> Cepav due Direttore del Consorzio (Ing. T. Taranta)			
Data:		Data:		

COMMESSA	LOTTO	FASE	ENTE	TIPO DOC.	OPERA/DISCIPLINA	PROGR.	REV.	FOGLIO
INOR	12	E	E2	PX	LP0700	KBX	A	001 di 004

	VISTO CONSORZIO SATURNO	
	Firma	Data 19/04/21

Progettazione :								
Rev.	Descrizione	Redatto	Data	Verificato	Data	Approvato	Data	IL PROGETTISTA
A	EMISSIONE	A.GEFFRI	19/04/21	M.DONNARUMMA	19/04/21	N.MANTA	19/04/21	Data: 19/04/21
B								
C								

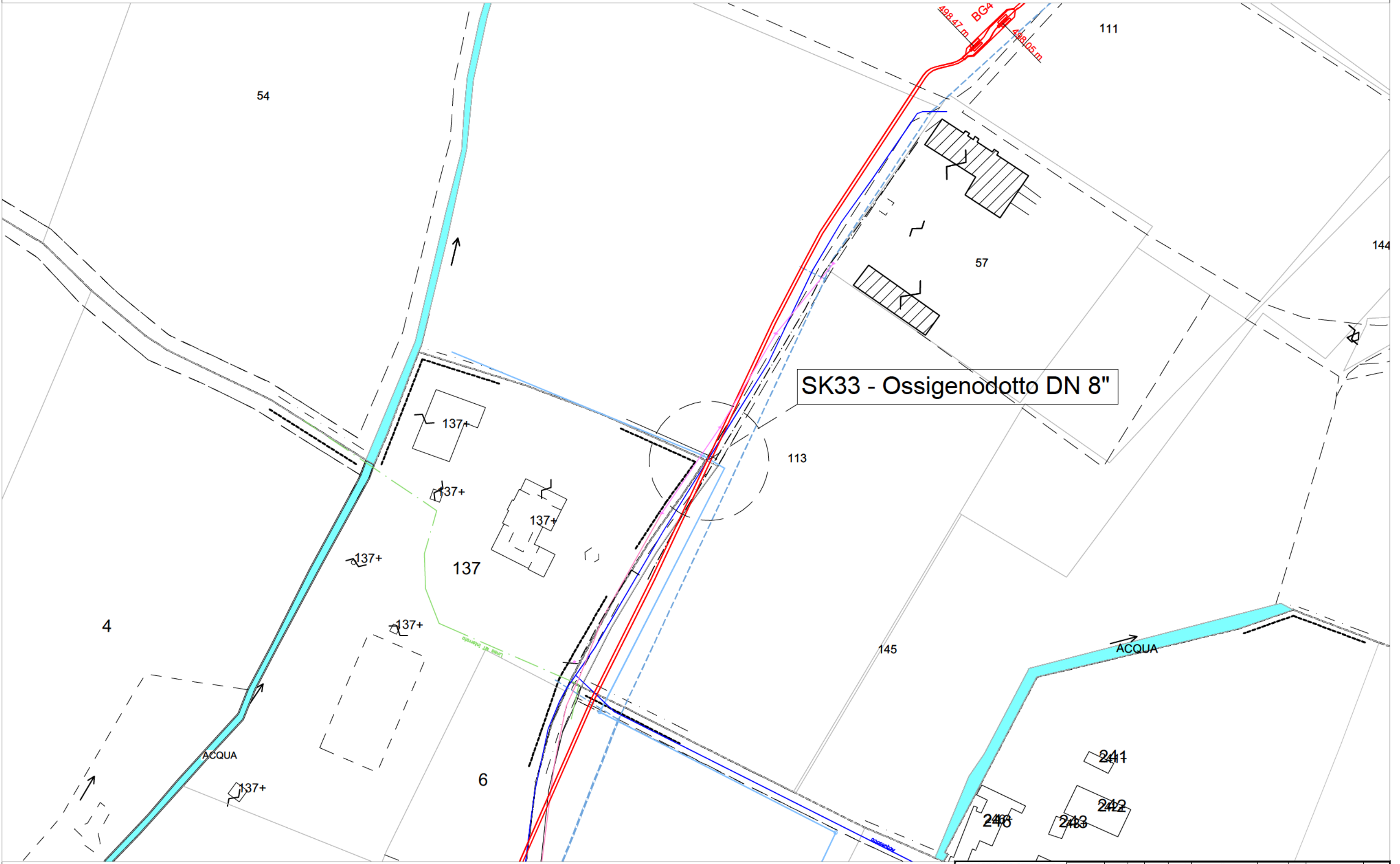
CIG. 751447334A	File: INOR12E2PXLPO700KBXA.dwg
	Cod. origine:



CUP: F81H9100000008

PROVINCIA DI BRESCIA

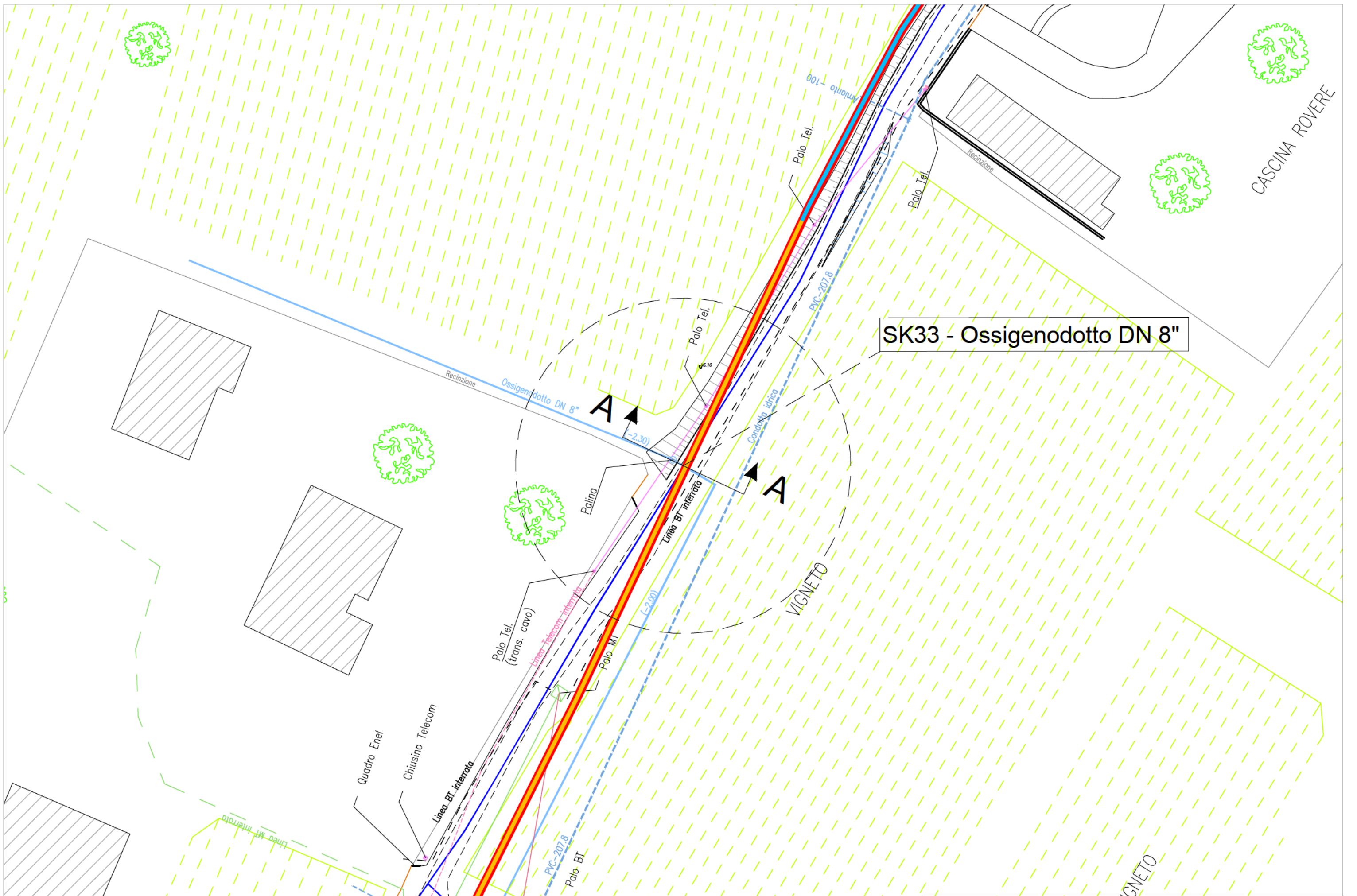
Comune di POZZOLENGO Fg.02



SK33 - Ossigenodotto DN 8"

Stralcio Catastale

CONSORZIO SATURNO		PROGETTO	LOTTO	FASE	ENTE	INFO DOC.	OPERA/DISCIPLINA	PROGR.	REV.	FOLIO	SCALA:
High Speed Railway Technologies		INOR	12	E	E2	PX	LP 07 0 0	KBX	A	002 m 004	1:1000
TUTTI I DIRITTI DEL PRESENTE DOCUMENTO SONO RISERVATI; LA RIPRODUZIONE ANCHE PARZIALE E' VIETATA											



Stralcio planimetrico



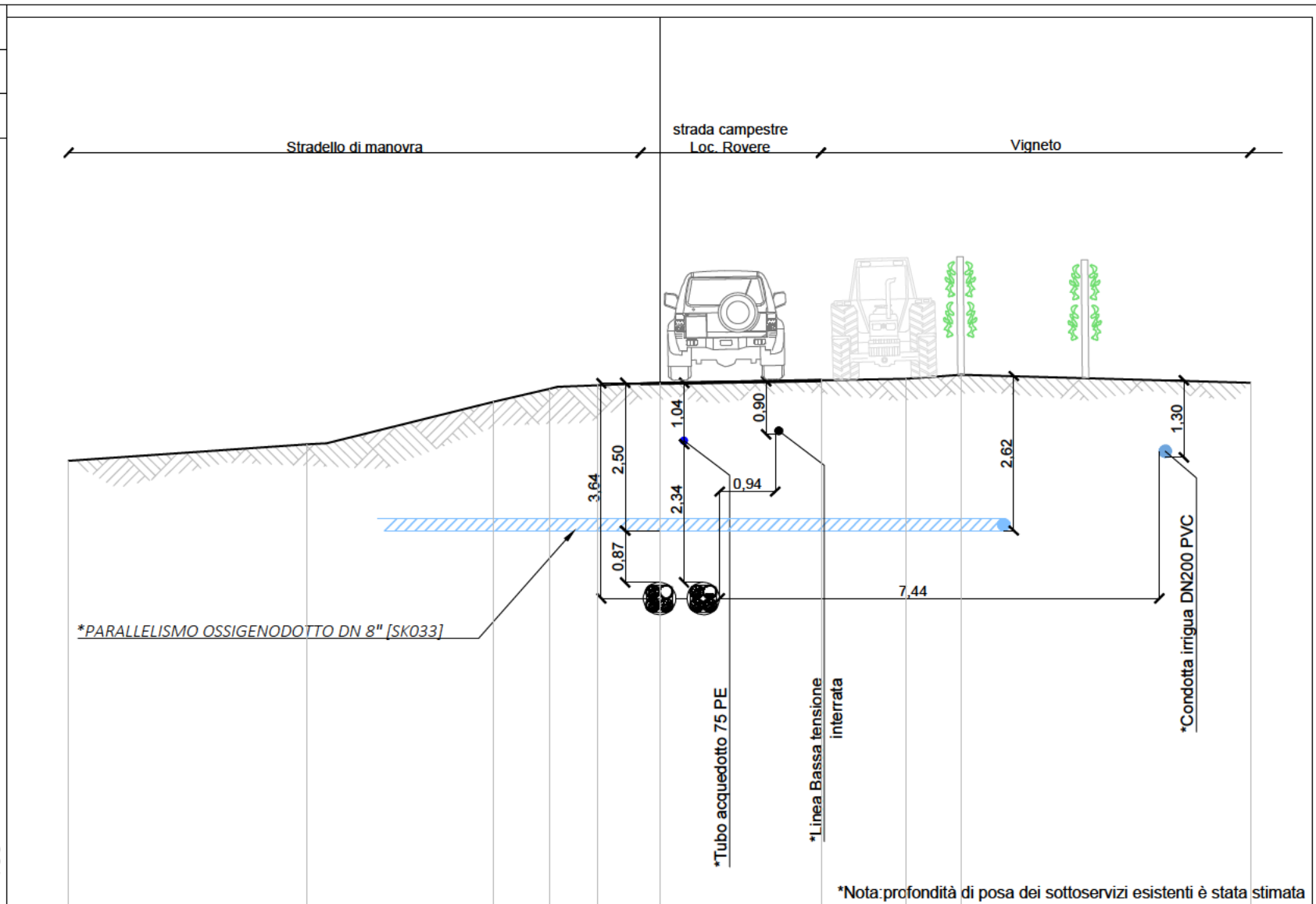
PROGETTO	LOTTO	FASE	ENTE	TIPO DOC.	OPERA/DISCIPLINA	PROGR.	REV.	FOGLIO	SCALA:
INOR	12	E	E2	PX	LP 07 0 0	KBX	A	003/004	1:500

TUTTI I DIRITTI DEL PRESENTE DOCUMENTO SONO RISERVATI; LA RIPRODUZIONE ANCHE PARZIALE E' VIETATA



PROFILO BG3-BG4  
 SEZIONE SK33  
 PROGRESSIVA 1901.02

Tipico di posa Cavi: "D1"



PROGRESSIVE TERRENO	-10.00	-5.96	-2.81	-1.86	-1.05	0.00	2.74	4.17	5.10	10.00			
PARZIALI TERRENO		4.04		3.15		0.95	0.81	1.05	2.74	1.43	0.93	4.90	
QUOTE TERRENO	85.59		85.86		86.59	86.81	86.87	86.91	86.95	86.97	87.04		86.91

78

100  
100

\*Nota: profondità di posa dei sottoservizi esistenti è stata stimata