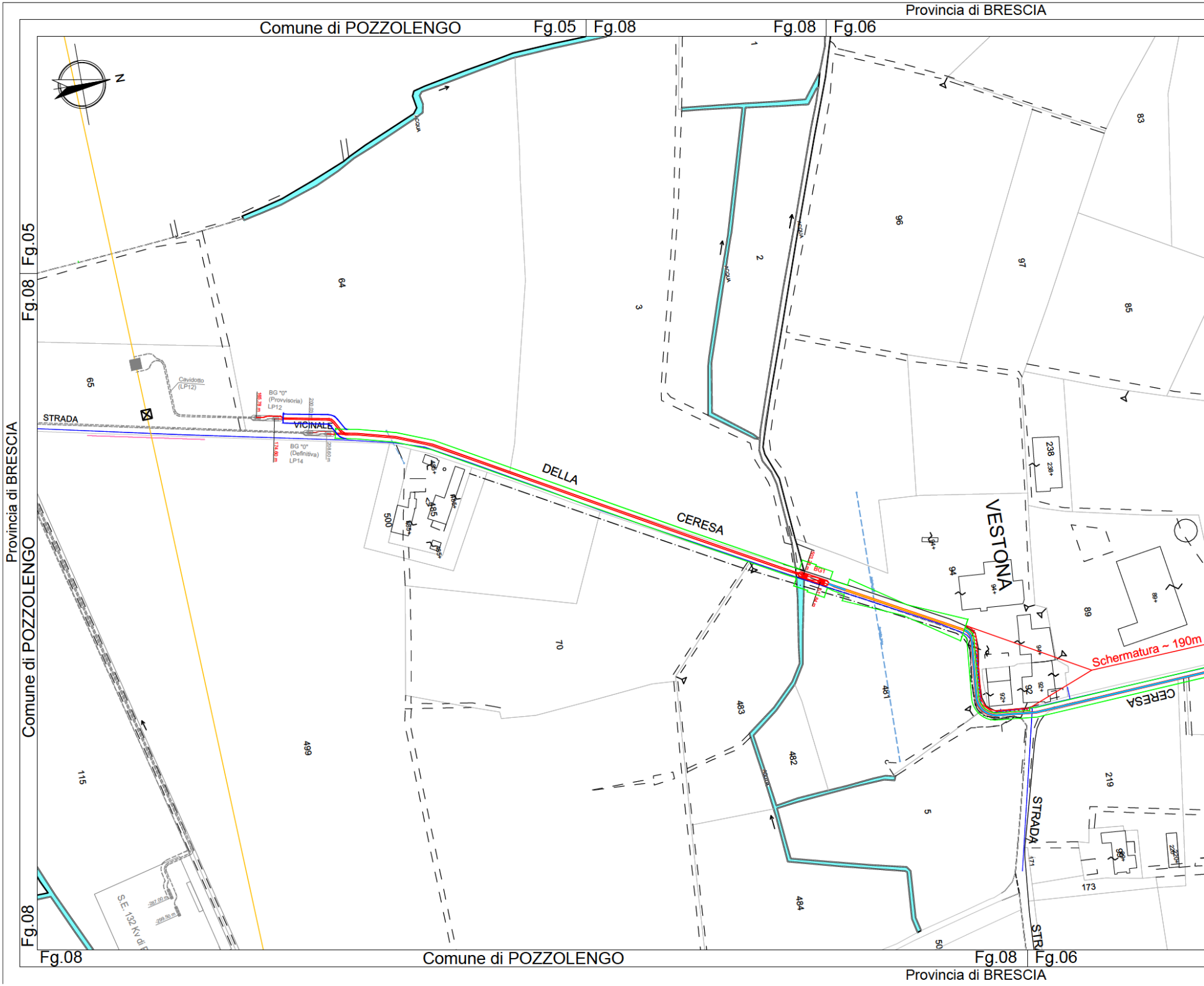
Provincia di BRESCIA
Comune di POZZOLENGO
Fg.05
Fg.08
Fg.08
Fg.06
N
ACQUA
64
3
1
2
96
83
97
85
65
Cavidotto
(LP12)
BG "0"
(Provvisoria)
LP12
165.78 m
200.03 m
STRADA
VICINALE
BG "0"
(Definitiva)
LP14
174.60 m
208.60 m
DELLA
CERESA
500
485
BG1
VESTONA
238
94
89
Schermatura ~ 190m
CERESA
70
499
483
481
482
5
219
115
STRADA
173
484
50
S.E. 132 Kv di
-287.00 m
-299.50 m
Fg.05
Fg.08
Provincia di BRESCIA
Comune di POZZOLENGO
Fg.08
Comune di POZZOLENGO
Fg.08
Fg.06
Provincia di BRESCIA

Provincia di BRESCIA

Comune di POZZOLENGO | Fg.06 | Fg.04 | Comune di POZZOLENGO

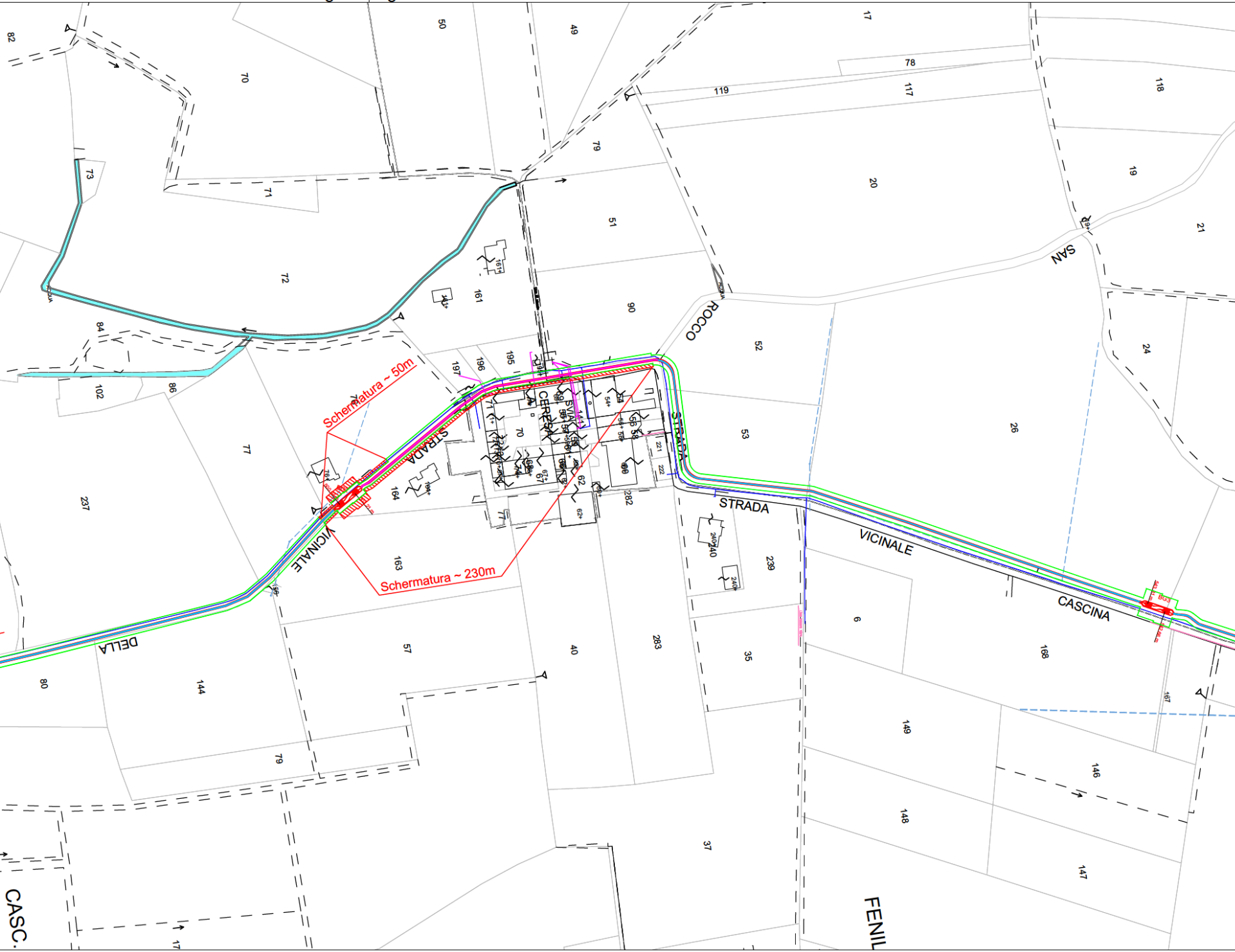
Schermatura ~ 50m
Schermatura ~ 230m
STRADA VICINALE DELLA
STRADA VICINALE CASCINA
STRADA
SAN ROCCO
VIA CERESA
CASC.
FENIL
82
70
50
49
17
78
119
117
118
73
71
79
20
19
21
72
51
161
90
52
24
84
197
196
195
102
86
77
53
26
237
164
163
282
240
239
6
168
57
40
283
35
80
144
79
149
146
148
37
147
17

Comune di POZZOLENGO | Comune di

Provincia di BRESCIA

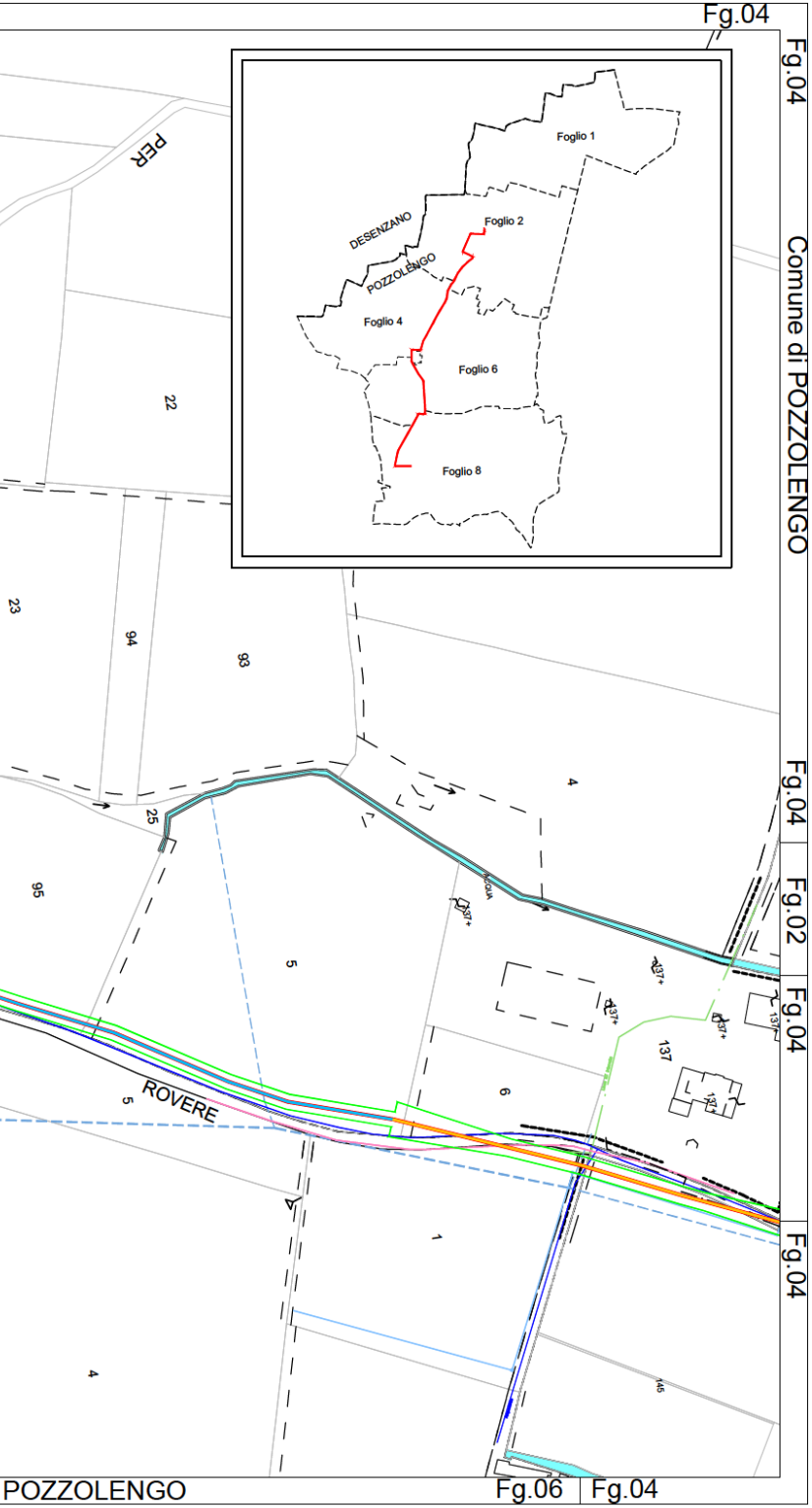
Fg.04
Fg.04
Comune di POZZOLENGO
Fg.04
Fg.02
Fg.04
Fg.04
Fg.06
Fg.04
POZZOLENGO
PER
ROVERE
Foglio 1
Foglio 2
DESENZANO
POZZOLENGO
Foglio 4
Foglio 6
Foglio 8
22
23
94
93
4
25
95
5
6
137
1
4
145
5

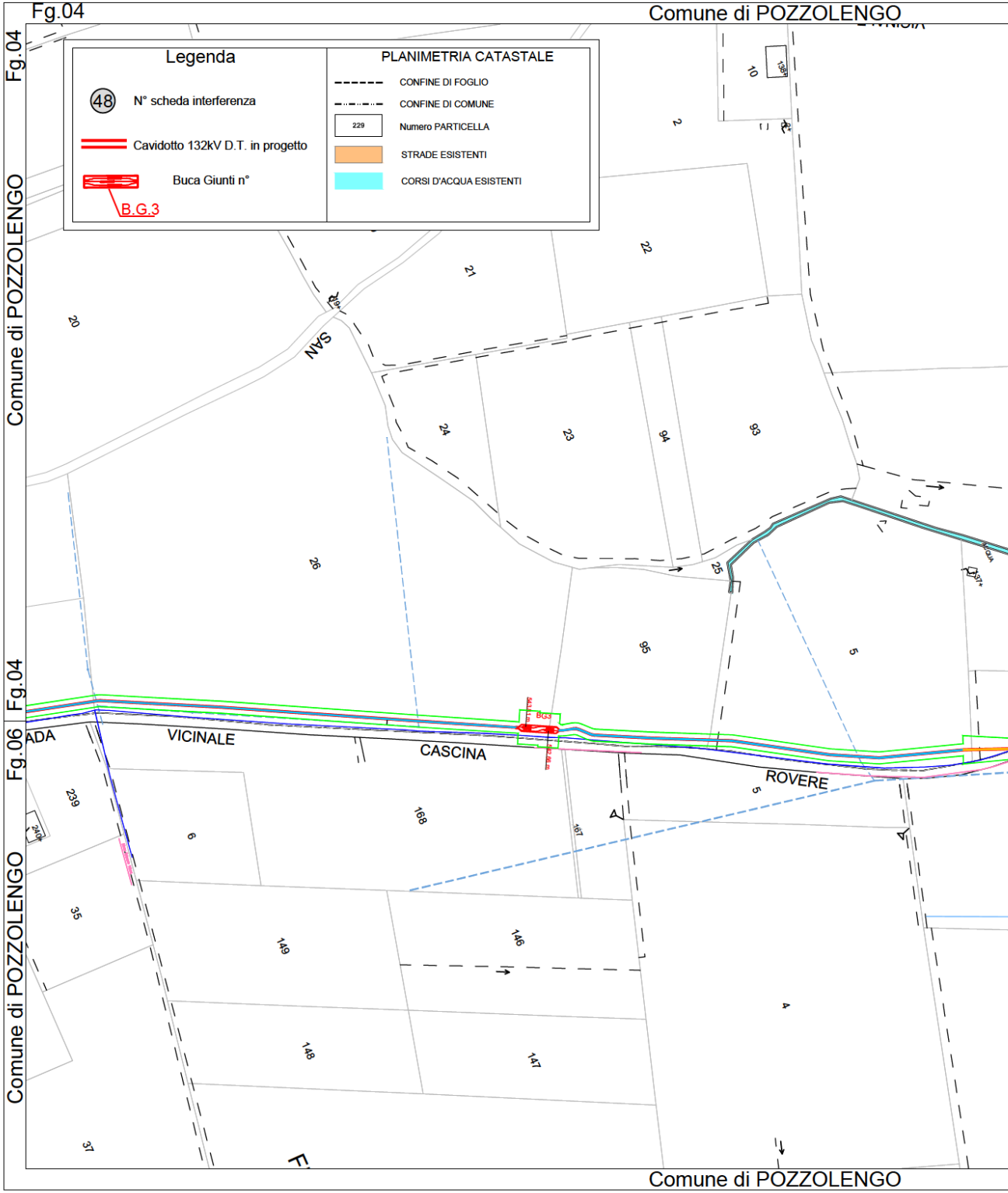
Fg.04
Comune di POZZOLENGO
Fg.04
Comune di POZZOLENGO
Fg.04
Fg.06
Comune di POZZOLENGO
Comune di POZZOLENGO
SAN
ADA
VICINALE
CASCINA
ROVERE
BG3
10
2
20
21
22
24
23
94
93
26
95
25
5
239
6
168
167
35
149
146
148
147
4
37
5

Legenda		PLANIMETRIA CATASTALE	
㊽	N° scheda interferenza	- - - - - -	CONFINE DI FOGLIO
🟥	Cavidotto 132kV D.T. in progetto	-·-·-·-	CONFINE DI COMUNE
B.G.3	Buca Giunti n°	229	Numero PARTICELLA
		🟧	STRADE ESISTENTI
		🟦	CORSI D'ACQUA ESISTENTI

Provincia di BRESCIA

Fg.04 | Fg.02 Comune di POZZOLENGO Fg.02

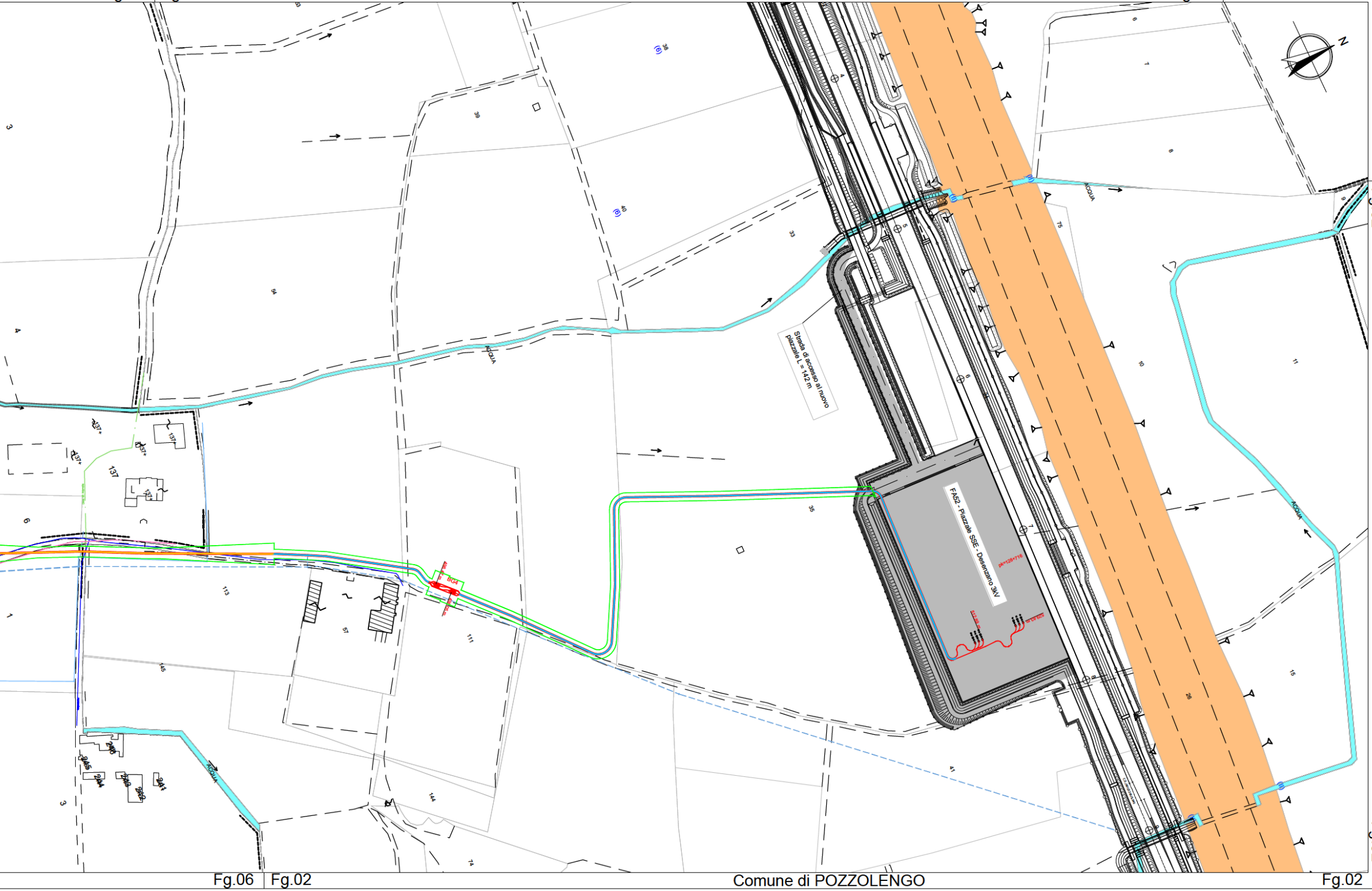
Strada di accesso al nuovo piazzale L = 142 m
FA52 - Piazzale SSE - Desenzano 3kV
pk=128+716
512.89 m
529.03 m
BG4
ACQUA
ACQUA
ACQUA
ACQUA
137
113
111
57
145
144
74
41
35
33
54
39
38
40
75
26
15
11
10
8
7
6
9
3
4
6
1
3

Fg.02

Fg.02

Fg.06 | Fg.02 Comune di POZZOLENGO Fg.02

Provincia di BRESCIA

PROGETTO

TRATTO : BUCA GIUNTI n°0 (LP12) - BUCA GIUNTI n°1

CIRCUITO DESTRO

PROGRESSIVE Km		SEZIONE TIPICA DI POSA	SVILUPPO PLANIMETRICO (m)	NOTE
DA	A			
0+174,60	0+179,30	BUCA GIUNTI N°0	4,70	AREA AGRICOLA
0+179,30	0+215,93	B	36,63	AREA AGRICOLA
0+215,93	0+497.51	B	281,58	STRADA ASFALTATA
0+497.51	0+512.51	BUCA GIUNTI N°1	15,00	STRADA ASFALTATA

PROGETTO

TRATTO : BUCA GIUNTI n°0 (LP12) - BUCA GIUNTI n°1

CIRCUITO SINISTRA

PROGRESSIVE Km		SEZIONE TIPICA DI POSA	SVILUPPO PLANIMETRICO (m)	NOTE
DA	A			
0+165,78	0+180,78	BUCA GIUNTI N°0	15,00	AREA AGRICOLA
0+180,78	0+219,41	B	38,63	AREA AGRICOLA
0+219,41	0+498.58	B	276,17	STRADA ASFALTATA
0+498.58	0+503.28	BUCA GIUNTI N°1	4,70	STRADA ASFALTATA

PROGETTO

TRATTO : BUCA GIUNTI n°1 - BUCA GIUNTI n°2

CIRCUITO DESTRO

PROGRESSIVE Km		SEZIONE TIPICA DI POSA	SVILUPPO PLANIMETRICO (m)	NOTE
DA	A			
0+512.51	0+517.21	BUCA GIUNTI N°1	4,70	STRADA ASFALTATA
0+517.21	0+550.00	B	32,79	STRADA ASFALTATA
0+550.00	0+623.05	D1	73,05	T.O.C.
0+623.05	0+998.49	B	375,44	STRADA ASFALTATA
0+998.49	1+013.49	BUCA GIUNTI N°2	15,00	STRADA ASFALTATA

PROGETTO

TRATTO : BUCA GIUNTI n°1 - BUCA GIUNTI n°2

CIRCUITO SINISTRA

PROGRESSIVE Km		SEZIONE TIPICA DI POSA	SVILUPPO PLANIMETRICO (m)	NOTE
DA	A			
0+503.28	0+518.28	BUCA GIUNTI N°1	15,00	STRADA ASFALTATA
0+518.28	0+530.00	B	11,72	STRADA ASFALTATA
0+530.00	0+603.05	D1	73,05	T.O.C.
0+603.05	0+998.65	B	395,58	STRADA ASFALTATA
0+998.65	1+003.35	BUCA GIUNTI N°2	4,70	STRADA ASFALTATA

PROGETTO

TRATTO : BUCA GIUNTI n°2 - BUCA GIUNTI n°3

CIRCUITO DESTRO

PROGRESSIVE Km		SEZIONE TIPICA DI POSA	SVILUPPO PLANIMETRICO (m)	NOTE
DA	A			
1+013.49	1+018.19	BUCA GIUNTI N°2	4,70	STRADA ASFALTATA
1+018.19	1+206.93	H2	188,74	STRADA ASFALTATA
1+206.93	1+541.15	B	334,22	STRADELLO AGRICOLO
1+541.15	1+556.15	BUCA GIUNTI N°3	15,00	STRADELLO AGRICOLO

PROGETTO

TRATTO : BUCA GIUNTI n°2 - BUCA GIUNTI n°3

CIRCUITO SINISTRA

PROGRESSIVE Km		SEZIONE TIPICA DI POSA	SVILUPPO PLANIMETRICO (m)	NOTE
DA	A			
1+003.35	1+018.35	BUCA GIUNTI N°2	15,00	STRADA ASFALTATA
1+018.35	1+207.09	H2	188,74	STRADA ASFALTATA
1+207.09	1+541.98	B	334,89	STRADELLO AGRICOLO
1+541.98	1+546.69	BUCA GIUNTI N°3	4,70	STRADELLO AGRICOLO

PROGETTO

TRATTO : BUCA GIUNTI n°3 - BUCA GIUNTI n°4

CIRCUITO DESTRO

PROGRESSIVE Km		SEZIONE TIPICA DI POSA	SVILUPPO PLANIMETRICO (m)	NOTE
DA	A			
1+556.15	1+560.85	BUCA GIUNTI N°3	4,70	STRADELLO AGRICOLO
1+560.85	1+752.50	B	191,65	STRADELLO AGRICOLO
1+752.50	1+941.70	D1	189,20	T.O.C.
1+941.70	2+039.20	B	97,50	STRADELLO AGRICOLO
2+039.20	2+054.20	BUCA GIUNTI N°4	15,00	STRADA CAMPESTRE

PROGETTO

TRATTO : BUCA GIUNTI n°3 - BUCA GIUNTI n°4

CIRCUITO SINISTRA

PROGRESSIVE Km		SEZIONE TIPICA DI POSA	SVILUPPO PLANIMETRICO (m)	NOTE
DA	A			
1+546.69	1+561.69	BUCA GIUNTI N°3	15,00	STRADELLO AGRICOLO
1+561.69	1+752.50	B	189,75	STRADELLO AGRICOLO
1+752.50	1+941.70	D1	189,20	T.O.C.
1+941.70	2+040.46	B	99,82	STRADELLO AGRICOLO
2+040.46	2+045.17	BUCA GIUNTI N°4	4,70	STRADA CAMPESTRE

PROGETTO

TRATTO : BUCA GIUNTI n°4 - SSE AV DESENZANO

CIRCUITO DESTRO

PROGRESSIVE Km		SEZIONE TIPICA DI POSA	SVILUPPO PLANIMETRICO (m)	NOTE
DA	A			
2+054.20	2+058.90	BUCA GIUNTI N°4	4,70	STRADELLO AGRICOLO
2+058.90	2+250.96	B	192,06	STRADA CAMPESTRE
2+250.96	2+408.98	B	158,02	AGRICOLO
2+408.98	2+527.38	B	118,40	AREA SSE AV DESENZANO
2+527.38	2+538.74	A	11,36	AREA SSE AV DESENZANO
2+538.74	2+544.36	B	5,62	AREA SSE AV DESENZANO
2+544.36	2+583.60	A	39,24	STRADA CAMPESTRE

PROGETTO

TRATTO : BUCA GIUNTI n°4 - SSE AV DESENZANO

CIRCUITO SINISTRA

PROGRESSIVE Km		SEZIONE TIPICA DI POSA	SVILUPPO PLANIMETRICO (m)	NOTE
DA	A			
2+045.17	2+060.17	BUCA GIUNTI N°4	15,00	STRADELLO AGRICOLO
2+060.17	2+251.83	B	191,66	STRADA CAMPESTRE
2+251.83	2+410.41	B	158,58	AGRICOLO
2+410.41	2+528.75	B	118,34	AREA SSE AV DESENZANO
2+528.75	2+547.21	A	18,46	AREA SSE AV DESENZANO
2+547.21	2+552.83	B	5,62	AREA SSE AV DESENZANO
2+552.83	2+558.06	A	5,23	STRADA CAMPESTRE

Per la Planimetria da Buca Giunti 0 a Buca Giunti 1, vedere doc. IN0R12EE2P8LP07A0KB1
Per la Planimetria da Buca Giunti 1 a Buca Giunti 2, vedere doc. IN0R12EE2P8LP07B0KB1
Per la Planimetria da Buca Giunti 2 a Buca Giunti 3, vedere doc. IN0R12EE2P8LP07C0KB1
Per la Planimetria da Buca Giunti 3 a Buca Giunti 4, vedere doc. IN0R12EE2P8LP07D0KB1
Per la Planimetria da Buca Giunti 4 a SSE AV 3 kV di Desenzano, vedere doc. IN0R12EE2P8LP07E0KB1

DISTANZA DI PRIMA APPROSSIMAZIONE

🟩 *DISTANZA DPA Cavidotto Definitivo*

🟦 *DISTANZA DPA Cavidotto Provvisorio*

Valori delle DPA nelle varie tipologie di posa		
Configurazione DPA	*Distanza DPA (m)*	
	per lato dall'asse del cavidotto (m)	*Totale per singola configurazione (m)*
Tipologia di posa A	*2.30*	*4.60*
Tipologia di posa B	*2.80*	*5.60*
Tipologia di posa H2	*3.90*	*7.80*
Tipologia di posa D1 –3m *Tipologia di posa D1 –5m*	*6.6* *3.3*	*13.2* *6.6*
Buca Giunti Doppia	*8.3 / 7.6*	*15.9*

Per i Calcoli dei Campi Magnetici, vedere doc. IN0R12EE2RHLP0000KB1
Per le sezioni tipiche di Posa, vedere doc. IN0R12EE2AXLP0000KB1
Per la Buca Giunti Doppia, vedere doc. IN0R12EE2AXLP0000KB3

Note:

1) La parte terminale del Cavidotto (Buca Giunti "0") potrebbe essere sucettibile di modifiche a causa di Futuri accordi con TERNA, relativamente alla posizione del palo di Derivazione dall' Elettrodotto TERNA, vedere LP12

COMMITTENTE:

RFI
RETE FERROVIARIA ITALIANA
GRUPPO FERROVIE DELLO STATO

ALTA SORVEGLIANZA:

ITALFERR
GRUPPO FERROVIE DELLO STATO

GENERAL CONTRACTOR:

Cepav due
Consorzio ENI per l'Alta Velocità

INFRASTRUTTURE FERROVIARIE STRATEGICHE DEFINITE DALLA LEGGE OBIETTIVO N. 443/01

LINEA A.V. /A.C. TORINO–VENEZIA Tratta MILANO–VERONA
Lotto funzionale Brescia–Verona
PROGETTO ESECUTIVO
VARIANTE AGLI IMPIANTI DI TRAZIONE ELETTRICA: ADOZIONE DEL SISTEMA A 3 kVcc
LINEA PRIMARIA AT 132 kV

CAVIDOTTO DT DA SSE AV/AC DESENZANO A LP12/LP14 – TRATTO DEFINITIVO COMUNE DI POZZOLENGO PLANIMETRIA CATASTALE CON FASCE DPA

GENERAL CONTRACTOR		DIRETTORE LAVORI	SCALA :
IL PROGETTISTA INTEGRATORE N. 23076 Data:	Consorzio Cepav due Consorzio Cepav due Direttore del Consorzio (Ing. T. Taranta) Data:	Data:	1:2000

COMMESSA	LOTTO	FASE	ENTE	TIPO DOC.	OPERA/DISCIPLINA	PROGR.	REV.	FOGLIO
INOR	XX	E	E2	P6	LP0700	KB2	A	001 DI 001

CONSORZIO SATURNO
High Speed Railway Technologies

VISTO CONSORZIO SATURNO	
Firma	Data
	19-04-2021

Progettazione :

Rev.	Descrizione	Redatto	Data	Verificato	Data	Approvato	Data	IL PROGETTISTA
A	EMISSIONE	A.GEFFRI	19-04-21	M.DONNARUMMA	19-04-21	N.MANTA	19-04-21	
B								
C								Data: 19-04-2021

CIG. 751447334A

File: IN0RXXEE2P6LP0700KB2A.dwg
Cod. origine:

Progetto cofinanziato
dalla Unione Europea

CUP: F81H91000000008

Scala di plot:

TUTTI I DIRITTI DEL PRESENTE DOCUMENTO SONO RISERVATI: LA PRODUZIONE ANCHE PARZIALE È VIETATA