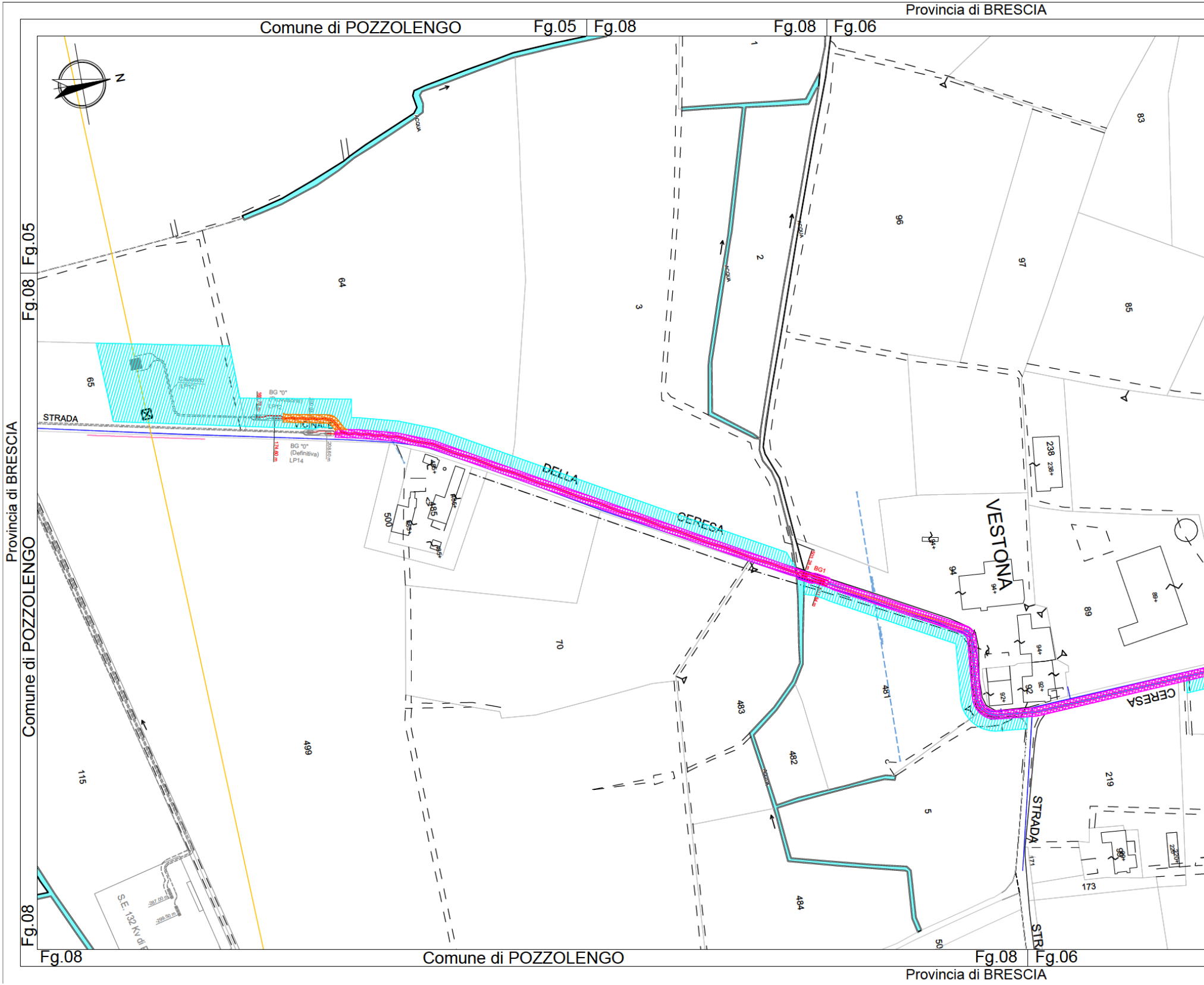
Provincia di BRESCIA
Comune di POZZOLENGO
Fg.05
Fg.08
Fg.08
Fg.06
Fg.05
Fg.08
Provincia di BRESCIA
Comune di POZZOLENGO
N
ACQUA
1
2
3
64
65
96
97
83
85
238
238+
STRADA
VICINALE
DELLA
CERESA
BG "0"
(Provvisoria)
LP12
BG "0"
(Definitiva)
LP14
174,60 m
208,60 m
BG1
VESTONA
94
94+
89
89+
92
92+
500
485
485+
70
499
115
483
482
481
5
484
50
219
173
171
CERESA
STRADA
STR
S.E. 132 Kv di P
-287,00 m
-299,50 m
Fg.08
Comune di POZZOLENGO
Fg.08
Fg.06
Provincia di BRESCIA

Provincia di BRESCIA

Comune di POZZOLENGO Fg.06 | Fg.04 Comune di POZZOLENGO

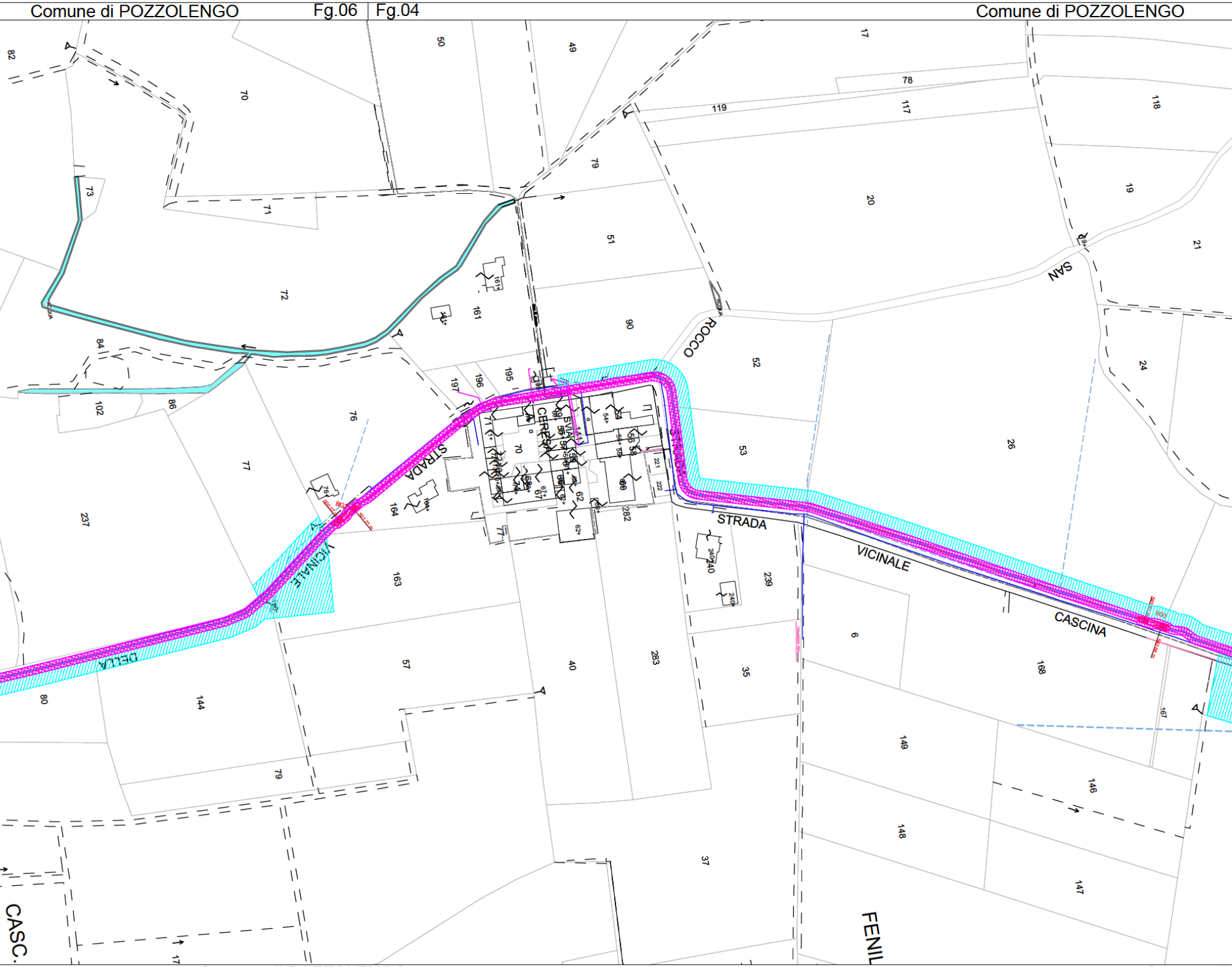
82
70
50
49
17
78
119
117
118
73
71
79
20
19
21
51
72
161
90
SAN
ROCCO
84
197
196
195
52
24
102
86
76
STRADA
CERESA
VIA
70
53
26
77
STRADA
237
164
282
STRADA
VICINALE
VICINALE
163
239
6
CASCINA
DELLA
57
40
283
35
168
80
144
167
149
79
146
148
37
147
CASC.
FENIL
17

Comune di POZZOLENGO Comune di

Provincia di BRESCIA

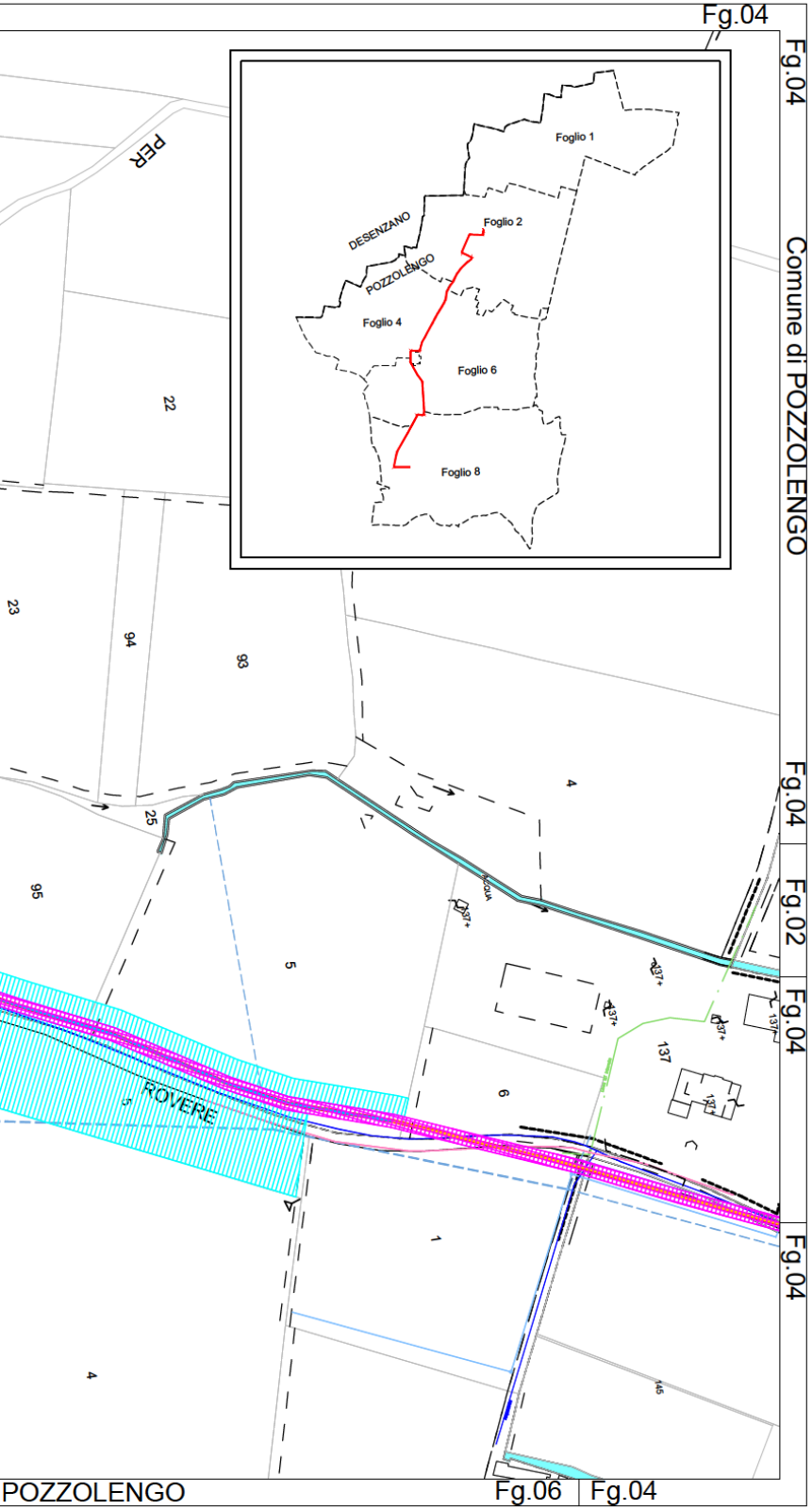
Fg.04
Fg.04
Comune di POZZOLENGO
Foglio 1
Foglio 2
DESENZANO
POZZOLENGO
Foglio 4
Foglio 6
Foglio 8
PER
22
23
94
93
25
95
4
5
6
137
137*
ROVERE
5
1
4
145
Fg.04
Fg.02
Fg.04
Fg.04
POZZOLENGO
Fg.06
Fg.04

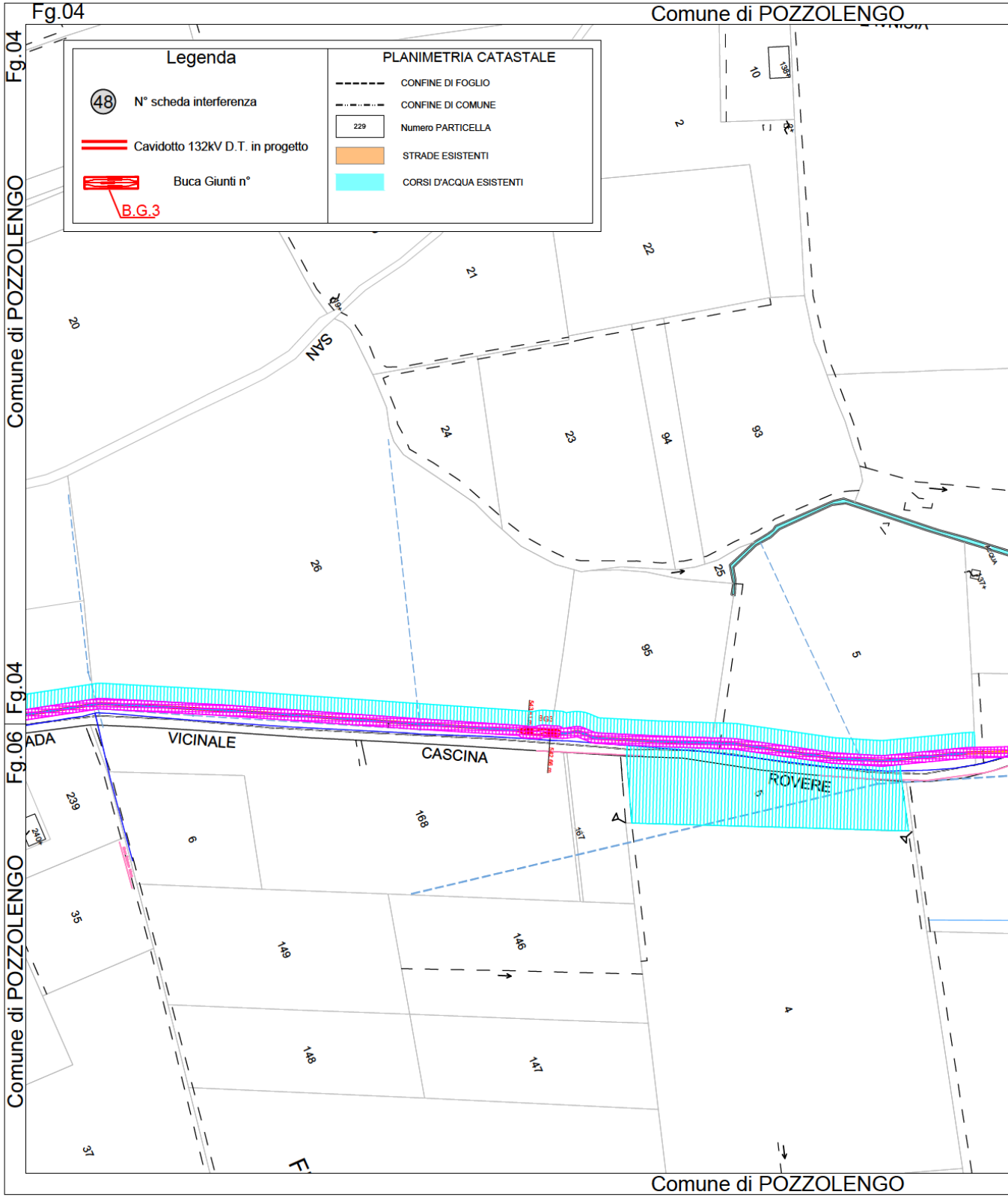
Fg.04
Comune di POZZOLENGO
Legenda
48 N° scheda interferenza
Cavidotto 132kV D.T. in progetto
Buca Giunti n°
B.G.3
PLANIMETRIA CATASTALE
CONFINE DI FOGLIO
CONFINE DI COMUNE
229 Numero PARTICELLA
STRADE ESISTENTI
CORSI D'ACQUA ESISTENTI
Fg.04
Comune di POZZOLENGO
10
138
2
20
21
22
SAN
24
23
94
93
26
25
95
5
Fg.04
Fg.06
ADA
VICINALE
CASCINA
ROVERE
5
239
240
6
168
167
35
149
146
4
148
147
37
Comune di POZZOLENGO
Comune di POZZOLENGO

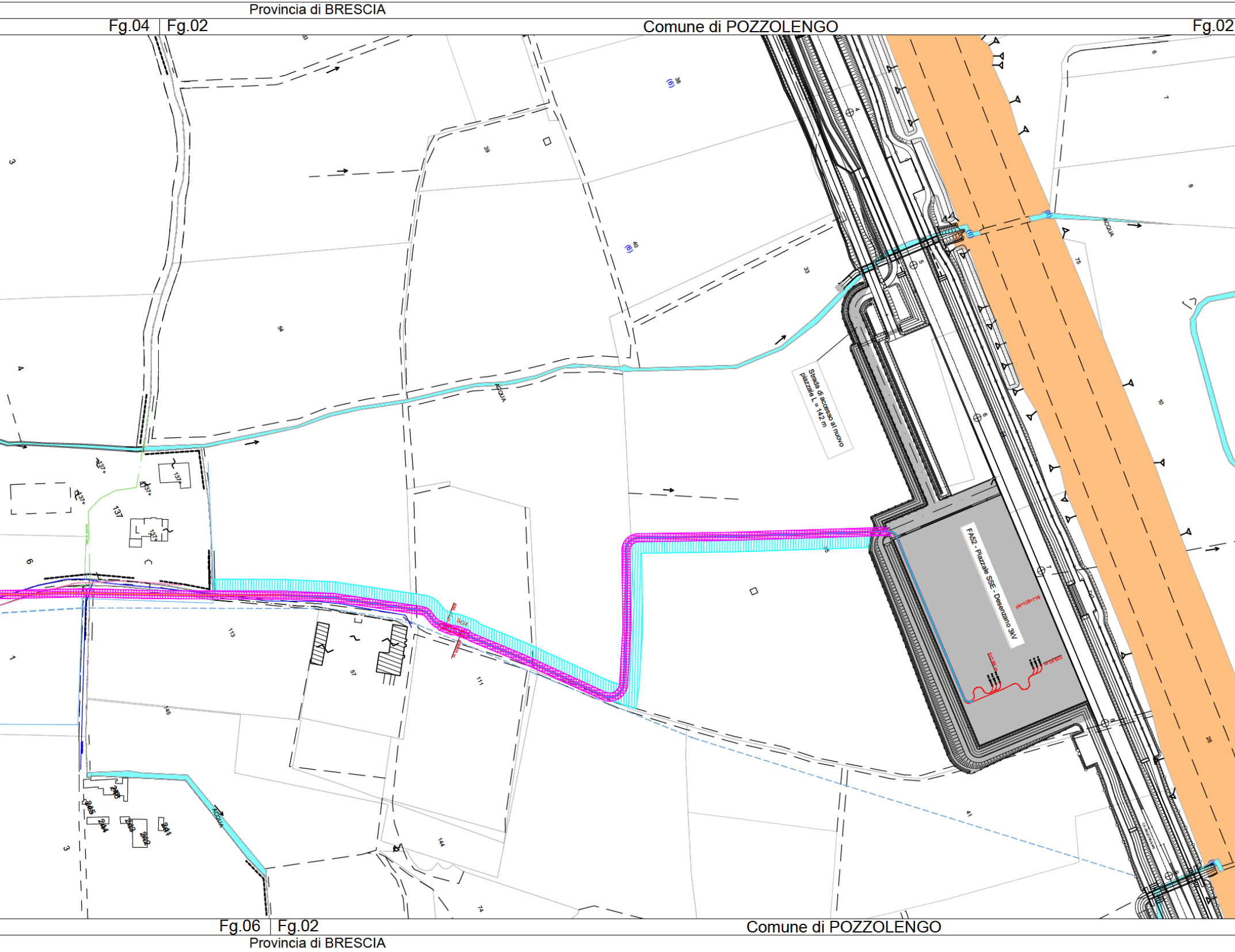
Provincia di BRESCIA
Fg.04
Fg.02
Comune di POZZOLENGO
Fg.02
Strada di accesso al nuovo piazzale L = 142 m
FA52 - Piazzale SSE - Desenzano 3kV
pk=128+716
512.89 m
529.83 m
ACQUA
ACQUA
ACQUA
137
113
57
111
145
144
54
39
33
41
74
75
26
10
Fg.06
Fg.02
Comune di POZZOLENGO
Provincia di BRESCIA

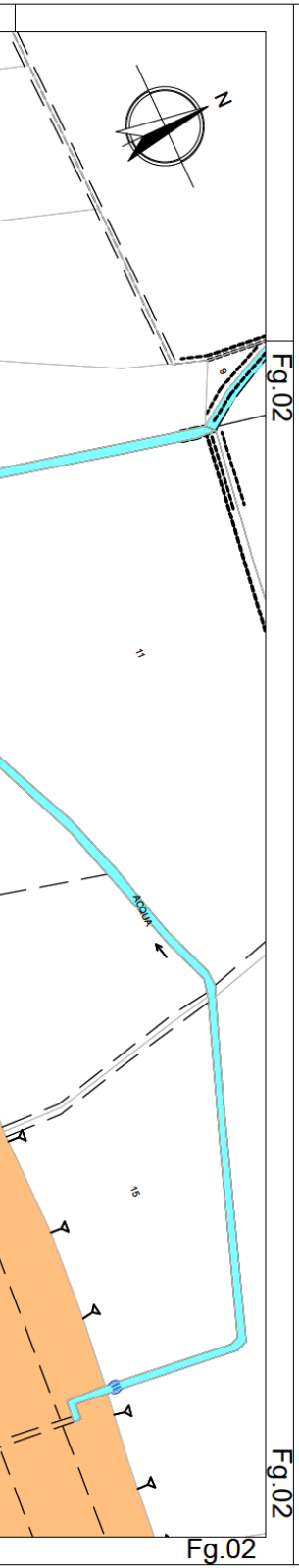
N
Fg.02
ACQUA
11
15
Fg.02
Fg.02

ASSERVIMENTO – D.O.T.

▨ *ASSERVIMENTO DEL CAVIDOTTO (Definitivo)*
Larghezza fascia 4,90 m

▨ *ASSERVIMENTO DEL CAVIDOTTO (Provvisorio)*
Larghezza fascia 4,90 m

▨ *D.O.T. PER ESECUZIONE CAVIDOTTO (Definitivo e Provvisorio)*
Larghezza fascia 7,00 m
Relativa alla pista di cantiere, area stoccaggio (attrezzature, materiali, terre di scavo)

Per i Calcoli dei Campi Magnetici, vedere doc. IN0R12EE2RHLP0000KB1
Per le sezioni tipiche di Posa, vedere doc. IN0R12EE2AXLP0000KB1
Per la Buca Giunti Doppia, vedere doc. IN0R12EE2AXLP0000KB3
Per la Planimetria da Buca Giunti 0 a Buca Giunti 1, vedere doc. IN0R12EE2P8LP07A0KB1
Per la Planimetria da Buca Giunti 1 a Buca Giunti 2, vedere doc. IN0R12EE2P8LP07B0KB1
Per la Planimetria da Buca Giunti 2 a Buca Giunti 3, vedere doc. IN0R12EE2P8LP07C0KB1
Per la Planimetria da Buca Giunti 3 a Buca Giunti 4, vedere doc. IN0R12EE2P8LP07D0KB1
Per la Planimetria da Buca Giunti 4 a SSE AV 3 kV di Desenzano, vedere doc. IN0R12EE2P8LP07E0KB1

Note:

1) La parte terminale del Cavidotto (Buca Giunti "0") potrebbe essere sucettibile di modifiche a causa di Futuri accordi con TERNA, relativamente alla posizione del palo di Derivazione dall' Elettrodotto TERNA, vedere LP12

COMMITTENTE:
RFI
RETE FERROVIARIA ITALIANA
GRUPPO FERROVIE DELLO STATO

ALTA SORVEGLIANZA:
ITALFERR
GRUPPO FERROVIE DELLO STATO

GENERAL CONTRACTOR:
Cepav due
Consorzio ENI per l' Alta Velocità

INFRASTRUTTURE FERROVIARIE STRATEGICHE DEFINITE DALLA LEGGE OBIETTIVO N. 443/01

LINEA A.V. /A.C. TORINO–VENEZIA Tratta MILANO–VERONA
Lotto funzionale Brescia–Verona
PROGETTO ESECUTIVO
VARIANTE AGLI IMPIANTI DI TRAZIONE ELETTRICA: ADOZIONE DEL SISTEMA A 3 kVcc
LINEA PRIMARIA AT 132 kV

CAVIDOTTO DT DA SSE AV/AC DESENZANO A LP12/LP14 – TRATTO DEFINITIVO
COMUNE DI POZZOLENGO – PLANIMETRIA AREE DI CANTIERIZZAZIONE

GENERAL CONTRACTOR		DIRETTORE LAVORI	SCALA :
IL PROGETTISTA INTEGRATORE Dott. Ing. ORDINE INGEGNERI N 23076 LIANI Data:	Consorzio Cepav due Consorzio Cepav due Direttore del Consorzio (Ing. T. Taranta) Data:	Data:	1:2000

COMMESSA	LOTTO	FASE	ENTE	TIPO DOC.	OPERA/DISCIPLINA	PROGR.	REV.	FOGLIO
IN0R	XX	E	E2	P6	LP0700	KB3	A	001 DI 001

CONSORZIO SATURNO
High Speed Railway Technologies

VISTO CONSORZIO SATURNO	
Firma	Data

Progettazione :

Rev.	Descrizione	Redatto	Data	Verificato	Data	Approvato	Data	IL PROGETTISTA
A	EMISSIONE	A.GEFFRI	19-04-21	M.DONNARUMMA	19-04-21	N.MANTA	19-04-21	
B								
C								Data: 19-04-2021

CIG. 751447334A
File: IN0RXXEE2P6LP0700KB3A.dwg
Cod. origine:

Progetto cofinanziato
dalla Unione Europea

CUP: F81H91000000008

Scala di plot:

TUTTI I DIRITTI DEL PRESENTE DOCUMENTO SONO RISERVATI: LA PRODUZIONE ANCHE PARZIALE È VIETATA