TUBAZIONE	PeAD CORRUGATO Ø500
PENDENZA	0.15 %

COLLETTORE A

LEGENDA

- Piano stradale
- Tubazione di progetto
- Fondo scavo
- Pozzetto di ispezione
- Pozzetto di testa
- Pozzetto di linea
- Pozzetto di curva
- Pozzetto di confluenza
- Sede stradale in conglomerato bituminoso

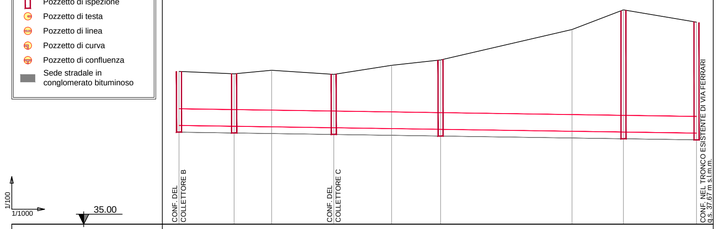

POZZETTO	A.1	A.2	A.3	A.4	A.5	A.6
DISTANZE PROGRESSIVE [m]	0.00	16.48	46.26	78.18	132.86	154.70
DISTANZE PARZIALI [m]	16.48	29.78	31.92	54.68	21.84	
QUOTA TERRENO [m s.l.m.]	39.57	39.50	39.61	39.48	39.75	39.92	40.02	41.41	41.04
QUOTA SCORRIMENTO [m s.l.m.]	37.95	37.93	37.89	37.84	37.76	37.72
ALTEZZA SCAVO [m]	1.81	1.77	1.80	2.28	3.86	3.52
TIPOLOGIA DI POZZETTO						
SEDE STRADALE						
ETTOMETRICA						

TUBAZIONE	PeAD CORRUGATO Ø315
PENDENZA	0.50 %

COLLETTORE B

LEGENDA

- Piano stradale
- Tubazione di progetto
- Fondo scavo
- Pozzetto di ispezione
- Pozzetto di testa
- Pozzetto di linea
- Pozzetto di curva
- Pozzetto di confluenza
- Sede stradale in conglomerato bituminoso

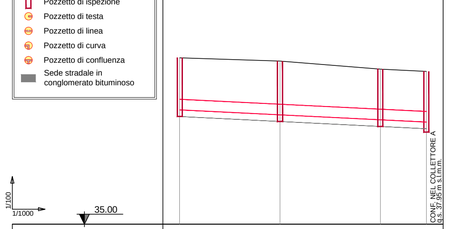

POZZETTO	B.1	B.2	B.3	A.1
DISTANZE PROGRESSIVE [m]	0.00	30.00	60.00	73.76
DISTANZE PARZIALI [m]	30.00	30.00	13.76	
QUOTA TERRENO [m s.l.m.]	39.98	39.88	39.64	39.57
QUOTA SCORRIMENTO [m s.l.m.]	38.42	38.27	38.12	38.05
ALTEZZA SCAVO [m]	1.76	1.61	1.72	1.72
TIPOLOGIA DI POZZETTO				
SEDE STRADALE				
ETTOMETRICA				

TUBAZIONE	PeAD CORRUGATO Ø315
PENDENZA	0.50 %

COLLETTORE C

LEGENDA

- Piano stradale
- Tubazione di progetto
- Fondo scavo
- Pozzetto di ispezione
- Pozzetto di testa
- Pozzetto di linea
- Pozzetto di curva
- Pozzetto di confluenza
- Sede stradale in conglomerato bituminoso

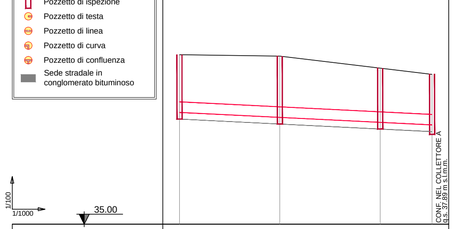

POZZETTO	C.1	C.2	C.3	A.3
DISTANZE PROGRESSIVE [m]	0.00	30.00	60.00	75.50
DISTANZE PARZIALI [m]	30.00	30.00	15.50	
QUOTA TERRENO [m s.l.m.]	40.07	40.03	39.67	39.48
QUOTA SCORRIMENTO [m s.l.m.]	38.35	38.20	35.05	37.97
ALTEZZA SCAVO [m]	1.92	2.03	1.82	1.71
TIPOLOGIA DI POZZETTO				
SEDE STRADALE				
ETTOMETRICA				

Stazione Appaltante:

MINISTERO DELLE INFRASTRUTTURE E DEI TRASPORTI
ENAC - Ente Nazionale Aviazione Civile

AEROPORTO DI BARI - PALESE
"KAROL WOJTYLA"

REGIONE PUGLIA

AEROPORTI DI PUGLIA

ENAC
ENTE NAZIONALE PER L'AVIAZIONE CIVILE

Denominazione Appalto:

AEROPORTO DI BARI (BA)
OPERE DI SMALTIMENTO DELLE ACQUE METEORICHE
PROVENIENTI DAL PARCHEGGIO SOSTA AUTOVETTURE P3

PROGETTO ESECUTIVO

Impresa esecutrice:

Firmato digitalmente da: Marco Catamero'
Data: 29/03/2021 15:31:27

Progettisti:

UNING

Direttore Tecnico
prof. ing. Matteo RANIERI

Il Coordinatore della Sicurezza in fase di progettazione
prof. ing. Matteo RANIERI

Responsabile Unico del Procedimento: *arch. Marco CATAMERO'*

Direttore dei Lavori -

Coordinatore della Sicurezza in Fase di Esecuzione: -

Titolo del documento:

RETE FOGNATURA BIANCA DI PROGETTO

PROFILI LONGITUDINALI

Codice elaborato:

EG.05

Rev.	Data.	Descrizione
0	Dicembre 2018	Emesso per progetto esecutivo

Scala:

1:100/1:1.000