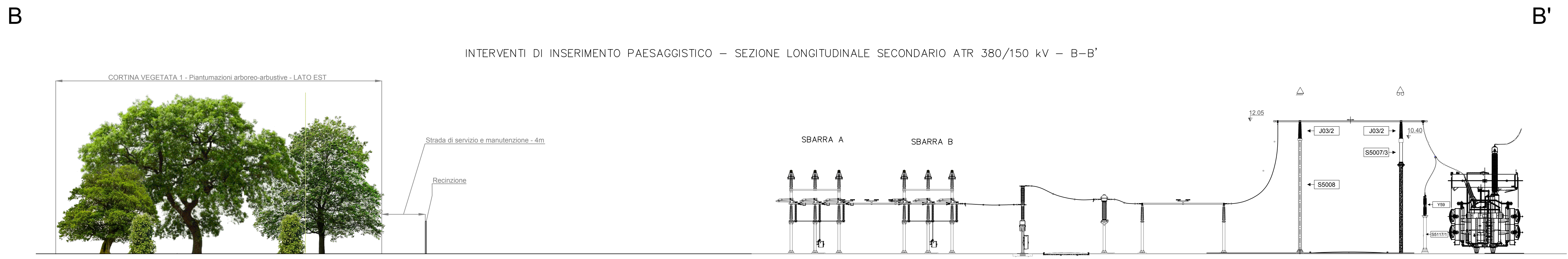
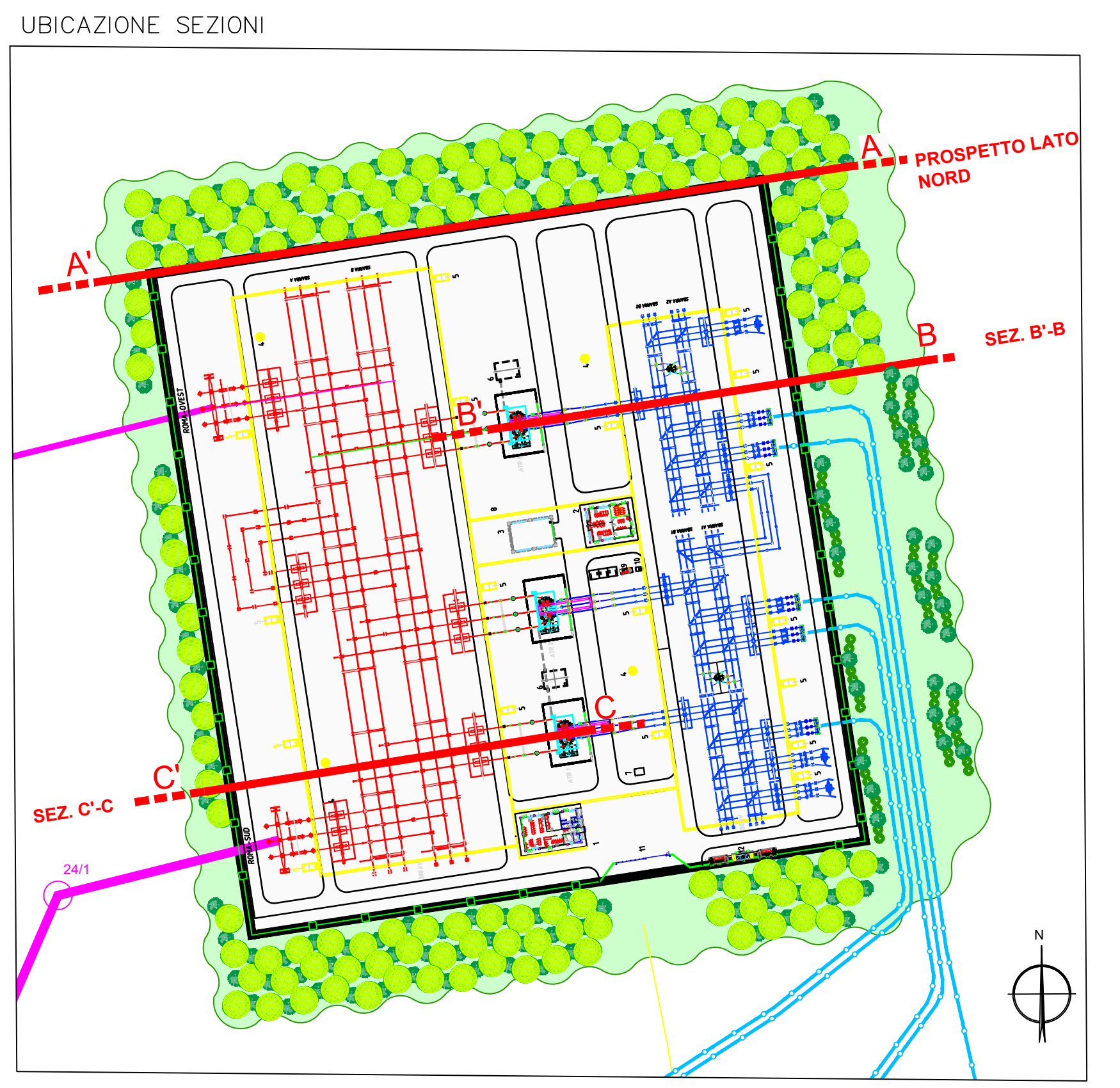




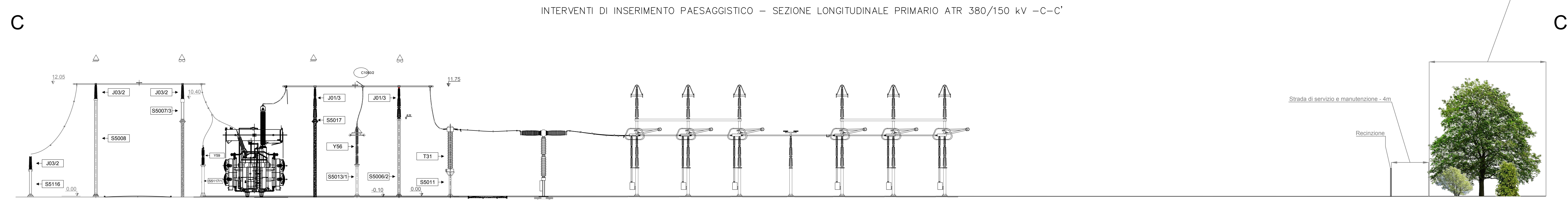
INTERVENTI DI INSERIMENTO PAESAGGISTICO – PROSPETTO LATO NORD



INTERVENTI DI INSERIMENTO PAESAGGISTICO – SEZIONE LONGITUDINALE SECONDARIO ATR 380/150 kV – B-B'



UBICAZIONE SEZIONI



INTERVENTI DI INSERIMENTO PAESAGGISTICO – SEZIONE LONGITUDINALE PRIMARIO ATR 380/150 kV – C-C'

<table border="1"> <tr> <th>ESTENSO</th> <th>N.</th> <th>DATA</th> <th>DESCRIZIONE</th> <th>ESAMINATO</th> <th>ACCETTATO</th> </tr> <tr> <td>00</td> <td>15</td> <td>marzo 2020</td> <td>Progetto di integrazione e sostituzione della versione DGER10004B1822212_02</td> <td></td> <td></td> </tr> </table>	ESTENSO	N.	DATA	DESCRIZIONE	ESAMINATO	ACCETTATO	00	15	marzo 2020	Progetto di integrazione e sostituzione della versione DGER10004B1822212_02			<table border="1"> <tr> <th>REVISIONI</th> <th>N.</th> <th>DATA</th> <th>DESCRIZIONE</th> <th>ESAMINATO</th> <th>ACCETTATO</th> </tr> <tr> <td>00</td> <td>15</td> <td>marzo 2020</td> <td>Revisione ad integrazione e sostituzione della versione DGER10004B1822212_02</td> <td>E. Vassini 10/03/2020</td> <td>N. Rivarone 10/03/2020</td> </tr> </table>		REVISIONI	N.	DATA	DESCRIZIONE	ESAMINATO	ACCETTATO	00	15	marzo 2020	Revisione ad integrazione e sostituzione della versione DGER10004B1822212_02	E. Vassini 10/03/2020	N. Rivarone 10/03/2020	<p>NUMERO E DATA ORDINE: OSA 3000064615 del 04.05.2018</p> <p>MOTIVO DELL'INVIO: <input checked="" type="checkbox"/> PER ACCETTAZIONE <input type="checkbox"/> PER INFORMAZIONI</p>	
ESTENSO	N.	DATA	DESCRIZIONE	ESAMINATO	ACCETTATO																							
00	15	marzo 2020	Progetto di integrazione e sostituzione della versione DGER10004B1822212_02																									
REVISIONI	N.	DATA	DESCRIZIONE	ESAMINATO	ACCETTATO																							
00	15	marzo 2020	Revisione ad integrazione e sostituzione della versione DGER10004B1822212_02	E. Vassini 10/03/2020	N. Rivarone 10/03/2020																							
<p>CODIFICA ELABORATO: RGER10004B1822212_02</p> <p>TITOLO ELABORATO: NUOVA STAZIONE ELETTRICA 380/150 kV DI PONTE GALERIA</p> <p>Relazione paesaggistica - Allegato 1 - Studio di inserimento paesaggistico</p>		<p></p> <p>TAVOLA: PROGETTO</p> <p>Riassetto delle Rete Elettrica AT nell'area metropolitana di Roma Quadrante Sud Ovest</p>																										
<table border="1"> <tr> <th>NOME DEL FILE</th> <th>SCALA CAD</th> <th>FORMATO</th> <th>SCALA</th> <th>FOGLIO</th> </tr> <tr> <td>RGER10004B1822212_02</td> <td>1 unità = 1</td> <td>A0</td> <td>1:200</td> <td>1 / 1</td> </tr> </table>	NOME DEL FILE	SCALA CAD	FORMATO	SCALA	FOGLIO	RGER10004B1822212_02	1 unità = 1	A0	1:200	1 / 1	<p><small>Questo documento contiene informazioni di proprietà Terna S.p.A. e deve essere utilizzato esclusivamente dal destinatario in relazione alle finalità per le quali è stato ricevuto. È vietata qualsiasi forma di riproduzione o di divulgazione senza l'esplicito consenso di Terna S.p.A. Any reuse, alteration or reproduction of this document without the written permission of Terna S.p.A. is prohibited.</small></p>																	
NOME DEL FILE	SCALA CAD	FORMATO	SCALA	FOGLIO																								
RGER10004B1822212_02	1 unità = 1	A0	1:200	1 / 1																								