



















# Legenda PTPR Tavola A - Fonte: Regione Lazio
















Sistema del Paesaggio Naturale	
	Paesaggio Naturale
	Paesaggio Naturale di Continuità
	Paesaggio Naturale Agrario
	Coste marine, lacuali e corsi d'acqua

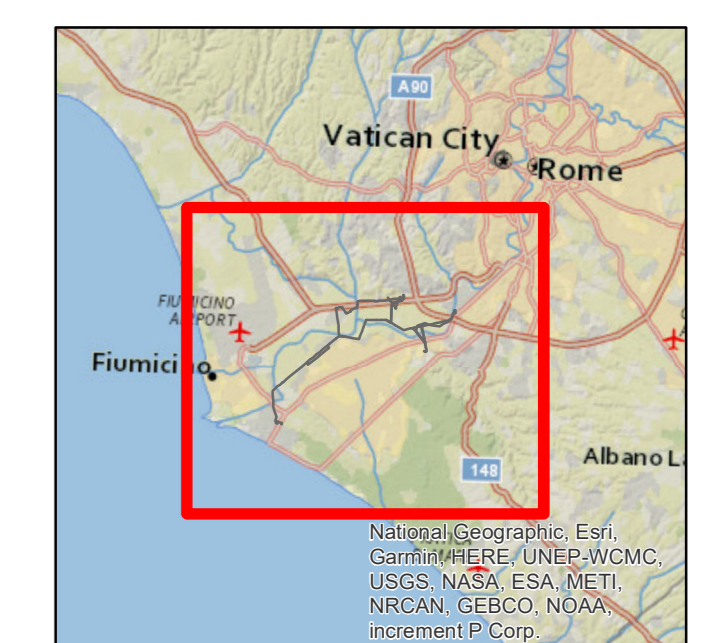
Sistema del Paesaggio Agrario	
	Paesaggio Agrario di Rilevante Valore
	Paesaggio Agrario di Valore
	Paesaggio Agrario di Continuità

Sistema del Paesaggio Insediativo	
	Paesaggio dei Centri e Nuclei Storici con relativa fascia di rispetto
	Parchi, Ville e Giardini Storici
	Paesaggio degli Insediamenti Urbani
	Paesaggio degli Insediamenti in Evoluzione
	Paesaggio dell'Insediamento Storico Diffuso
	Reti, Infrastrutture e Servizi

	Aree di Visuale
	Punti di Visuale
	Percorsi panoramici
	Ambiti di recupero e valorizzazione paesistica
	Piani attuativi con valenza paesistica

## Legenda

	sostegno da demolire		area di studio ristretta (1.000 m dal tracciato)
	sostegno da realizzare		area di studio vasta (5.000 m dal tracciato)
	sostegno esistente		limite comunale
	linea aerea a 150 kV esistente oggetto di sostituzione conduttori		linea aerea esistente
	nuova linea aerea a 150 kV		linea in cavo esistente
	nuova linea aerea a 380 kV		impianti esistenti
	nuovo cavo interrato a 150 kV		
	linea aerea da demolire		
	nuova stazione elettrica		



0 315 630 1.260 1.890 2.520 m

ESTERNO	00	15 Marzo 2020	Revisione ad integrazione e sostituzione della versione RGER10004B1818506	M. Masini	
N.		DATA	DESCRIZIONE	ELABORATO	
REVISIONI					
	00	15 Marzo 2020	Revisione ad integrazione e sostituzione della versione RGER10004B1818506	E. Valfino	N. Rivabene
N.		DATA	DESCRIZIONE	ESAMINATO	ACCETTATO
NUMERO E DATA ORDINE: OIA 3000064615 del 04/05/2018					
MOTIVO DELL'INVIO: <input type="checkbox"/> PER ACCETTAZIONE <input type="checkbox"/> PER INFORMAZIONE					
CODIFICA ELABORATO					
DGER10004B1818506					
TITOLO ELABORATO					
Riassetto della Rete Elettrica AT nell'area metropolitana di Roma Quadrante Sud Ovest Relazione Paesaggistica					
TIPOLOGIA ELABORATO					
TAVOLA					
PROGETTO					
Carta della pianificazione regionale PTPR tavola A Interventi II.1 + II.7					
Riassetto della Rete Elettrica AT nell'area metropolitana di Roma Quadrante Sud Ovest					
NOME DEL FILE	SCALA CAD	FORMATO	SCALA	FOGLIO	
DGER10004B1818506_02.pdf	1 unità	AD	1:25.000	2 / 2	
Questo documento contiene informazioni di proprietà Terna SpA e deve essere utilizzato esclusivamente dal destinatario in relazione alle finalità per le quali è stato ricevuto. È vietata qualsiasi forma di riproduzione o divulgazione senza l'esplicito consenso di Terna SpA. This document contains information proprietary to TERNIA S.p.A. and it will have to be used exclusively for the purposes for which it has been furnished. Whichever stage of spreading or reproduction without the written permission of TERNIA S.p.A. is prohibited.					