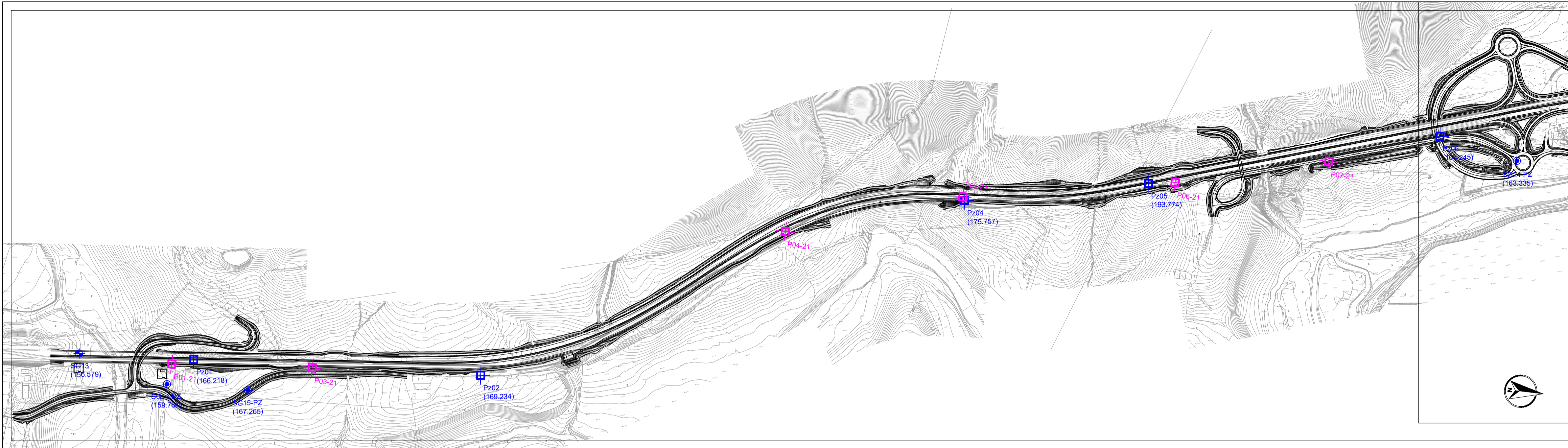


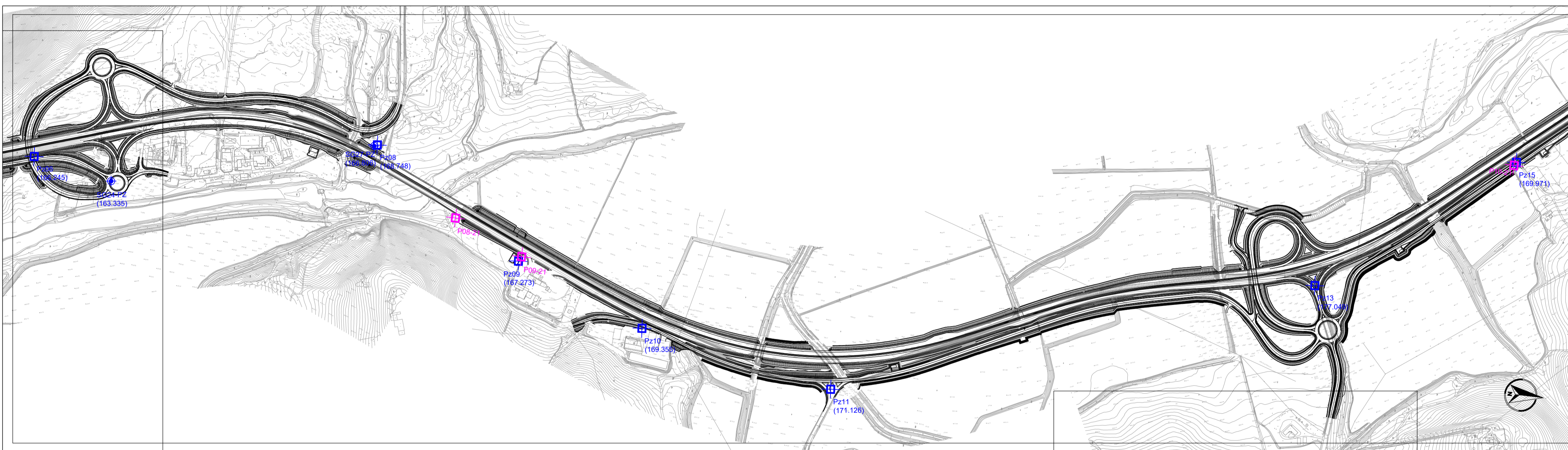
UBICAZIONE INDAGINI AMBIENTALI - VISTA 1

SCALA 1:5000



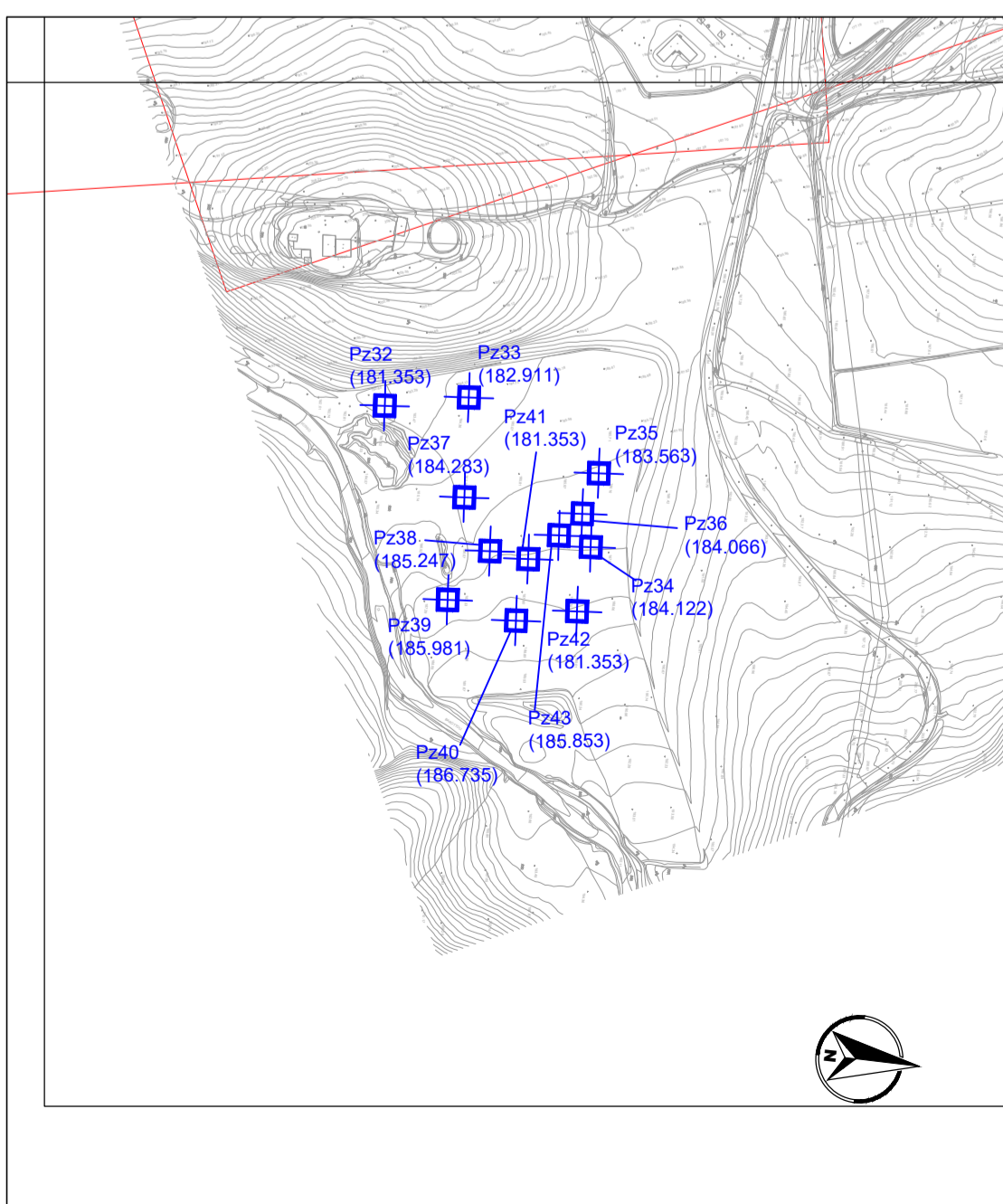
UBICAZIONE INDAGINI AMBIENTALI - VISTA 2

SCALA 1:5000



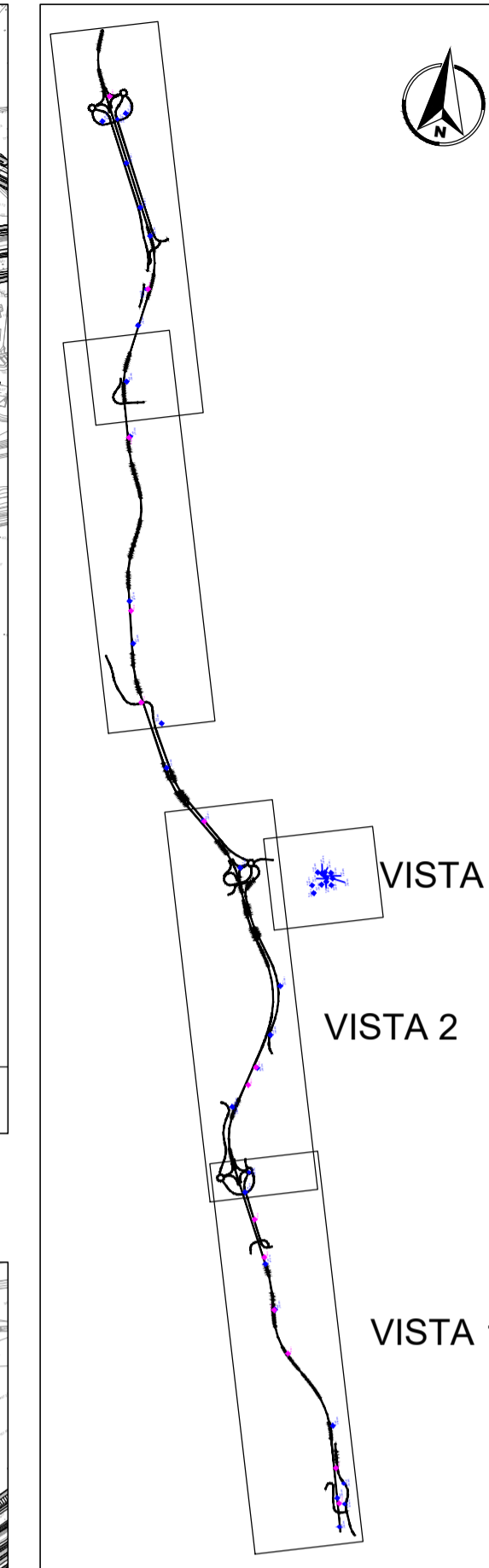
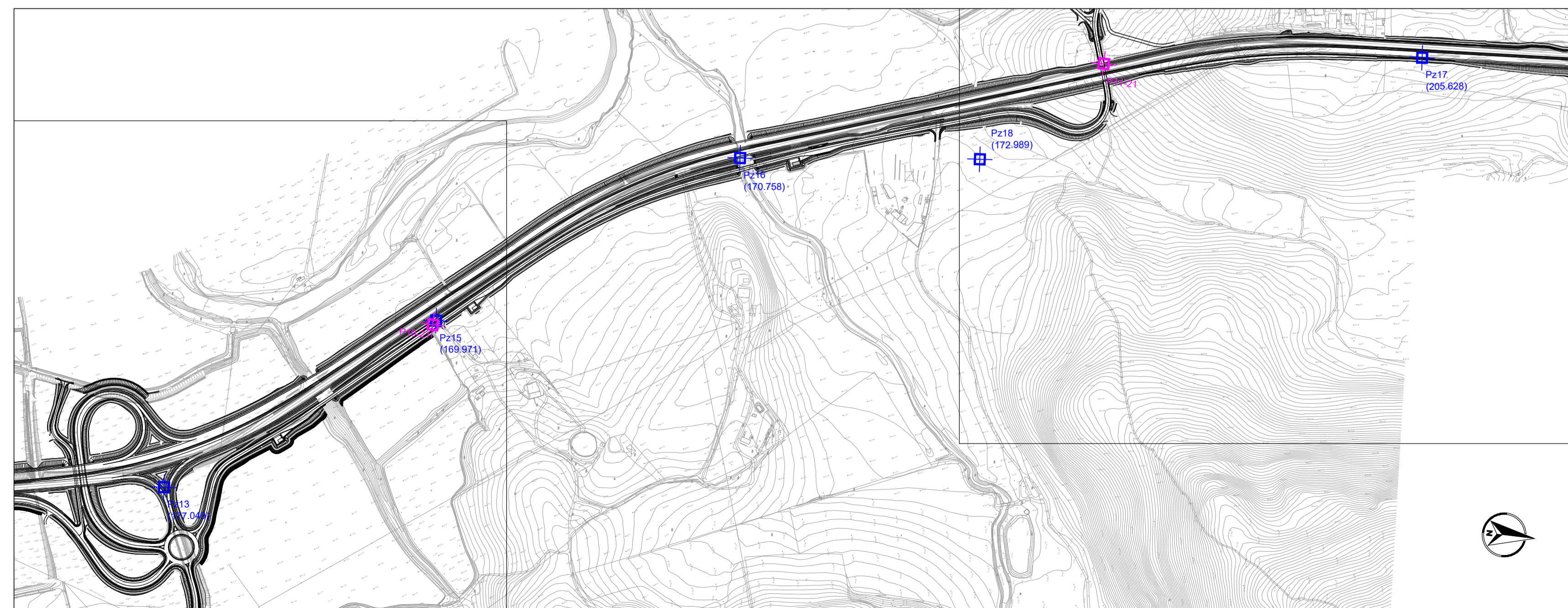
UBICAZIONE INDAGINI AMBIENTALI - VISTA 3

SCALA 1:5000



UBICAZIONE INDAGINI AMBIENTALI - VISTA 4

SCALA 1:5000



LEGENDA	
CAMPAGNA INDAGINI 2019	
	Pzn (00.00) Pozzetto Ambientale Quota rilevata (s.l.m.)
	Sgn (00.00) Sondaggio a carotaggio continuo Quota rilevata (s.l.m.)
	Sgn-DH (00.00) Sondaggio a c.c. con Down Hole Quota rilevata (s.l.m.)
	Sgn-Pz (00.00) Sondaggio a c.c. con Piezometro Quota rilevata (s.l.m.)
CAMPAGNA INDAGINI 2021	
	Pzn-21 Pozzetto Ambientale



Direzione Progettazione e Realizzazione Lavori

**ITINERARIO INTERNAZIONALE E78
S.G.C. GROSSETO - FANO
ADEGUAMENTO A 4 CORSIE
NEL TRATTO GROSSETO - SIENA (S.S. 223 "DI PAGANICO")
DAL KM 41+600 AL KM 53+400 - LOTTO 9**

PROGETTO ESECUTIVO COD. F12

PROGETTAZIONE: ATI SINTAGMA - GDG - ICARIA

<p>IL RESPONSABILE DELL'INTEGRAZIONE DELLE PRESTAZIONI SPECIALISTICHE: Dott. Ing. Nando Granieri Ordine degli Ingegneri della Prov. di Perugia n° A351</p>	<p>IL GRUPPO DI PROGETTAZIONE: MANDATARIA: </p>
<p>IL PROGETTISTA: Dott. Ing. Vladimiro Rotisciani Ordine degli Ingegneri della Prov. di Terni n° A376</p>	<p>MANDANTARI: Dott. Ing. N. Granieri Dott. Ing. V. Truffini Dott. Arch. A. Biscaschi Dott. Ing. F. Durastanti Dott. Ing. E. Bertolucci Dott. Geol. G. Cerquiglini Geom. S. Scopetta Dott. Ing. L. Strenna Dott. Ing. L. D'Ameli Dott. Ing. L. Nani Dott. Ing. F. Pambianco Dott. Agr. F. Berli Nelli</p>
<p>IL GEOLOGO: Dott. Geol. Giorgio Cerquiglini Ordine dei Geologi della Regione Umbria n°108</p>	<p>Dott. Ing. D. Caraccioli Dott. Ing. S. Saccoccini Dott. Ing. A. Rea Dott. Ing. V. De Gori Dott. Ing. C. Consorti Dott. Ing. F. Dominici Dott. Ing. V. Rotisciani Dott. Ing. F. Marchini Dott. Ing. C. Vischini Dott. Ing. V. Pizzino Dott. Ing. G. Pulli Dott. Ing. C. Sugarini</p>
<p>IL R.U.P.: Dott. Ing. Raffaele Franco Carso</p>	<p>IL COORDINATORE PER LA SICUREZZA IN FASE DI PROGETTAZIONE: Dott. Ing. Filippo Pambianco Ordine degli Ingegneri della Prov. di Perugia n° A1373</p>
<p>PROTOCOLLO</p>	<p>DATA</p>

GEOLOGIA E GESTIONE MATERIE

Planimetria ubicazione indagini ambientali - Tav. 1 di 2

CODICE PROGETTO	NOME FILE	REVISIONE	SCALA:
PROGETTO LOFI15 E 1901	T00-GE01-GE0-PU01	B	1:5000
CODICE ELAB. T00GE01GEOPU01			

REV.	DESCRIZIONE	DATA	REDATTO	VERIFICATO	APPROVATO
B	Revisione a seguito rapporto intermedio DGSV 156/1 del 27/05/2020	Gen 2021	P. Spacchi	F. Macchini	N. Granieri
A	Emissione	28/02/2020	P. Spacchi	F. Macchini	N. Granieri