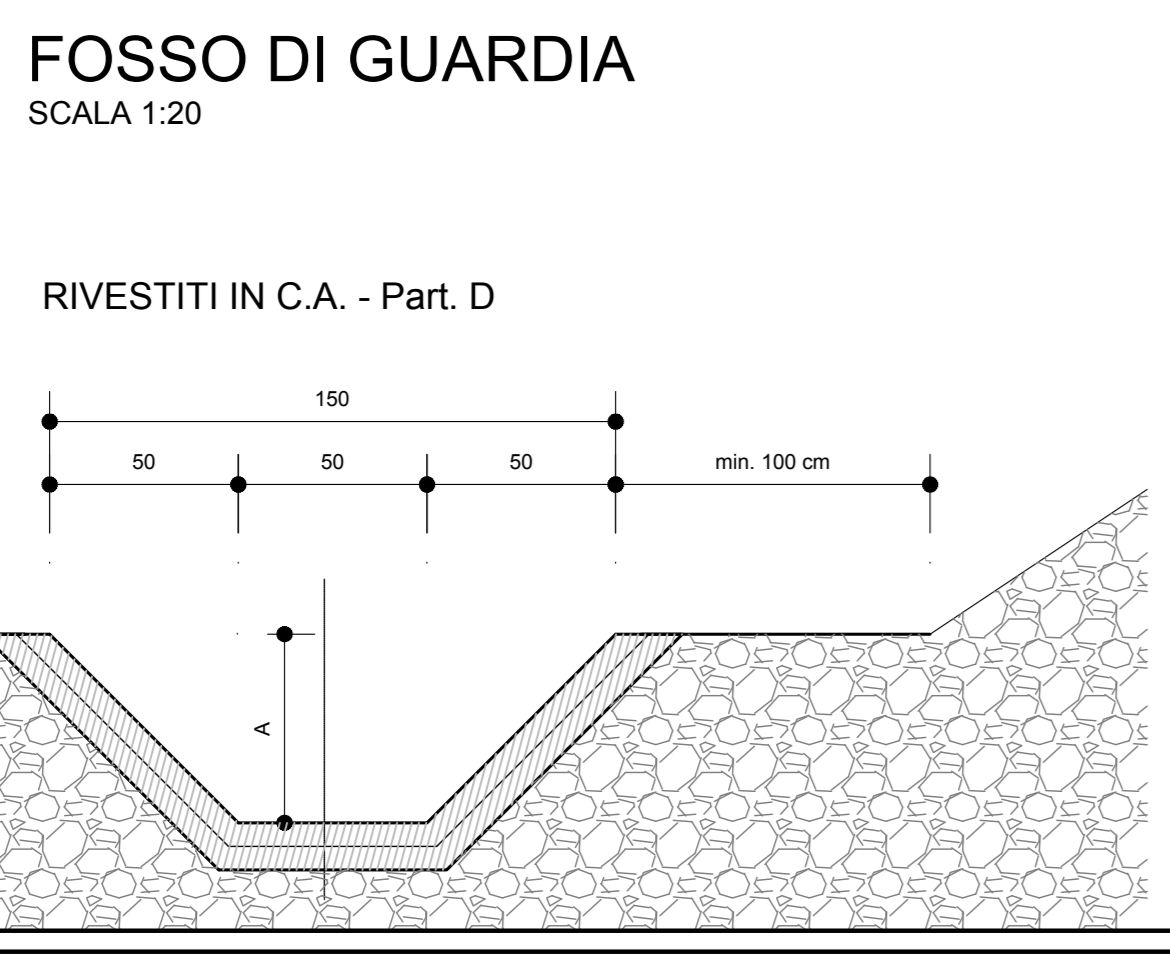
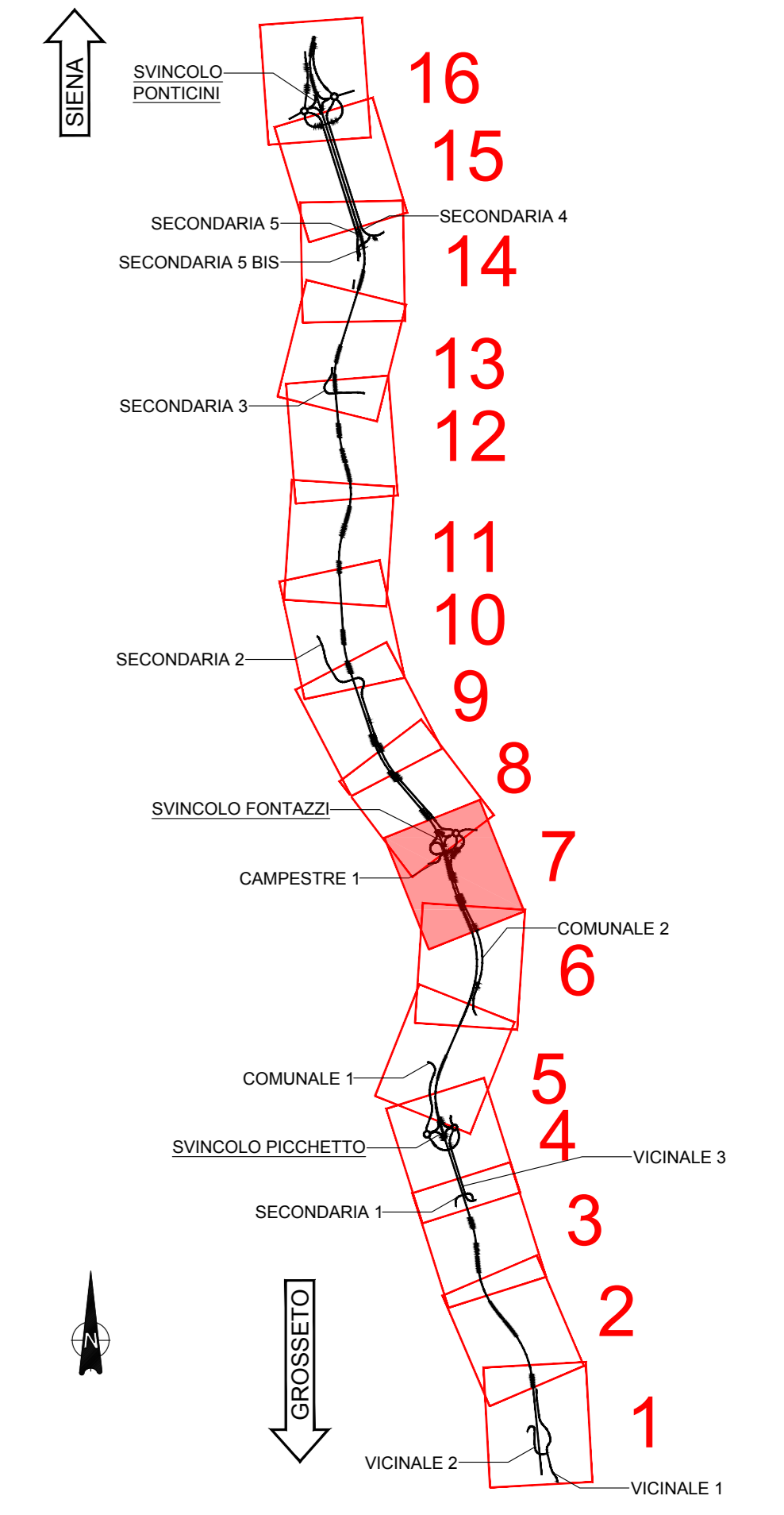


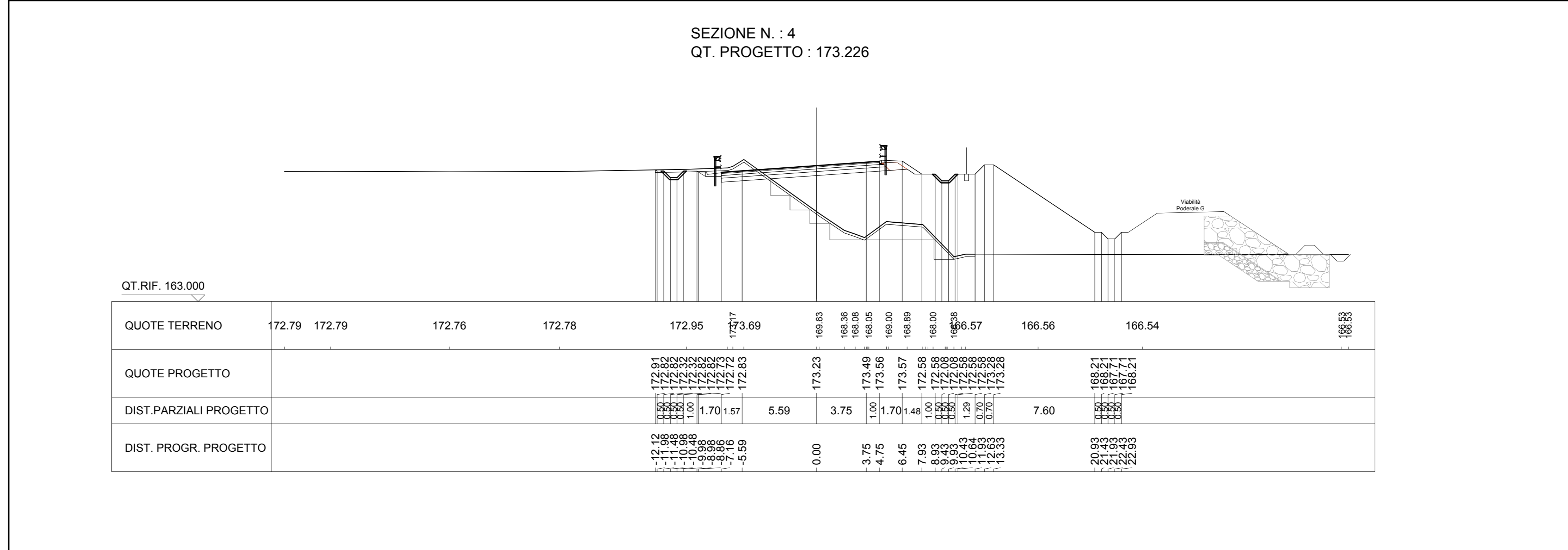
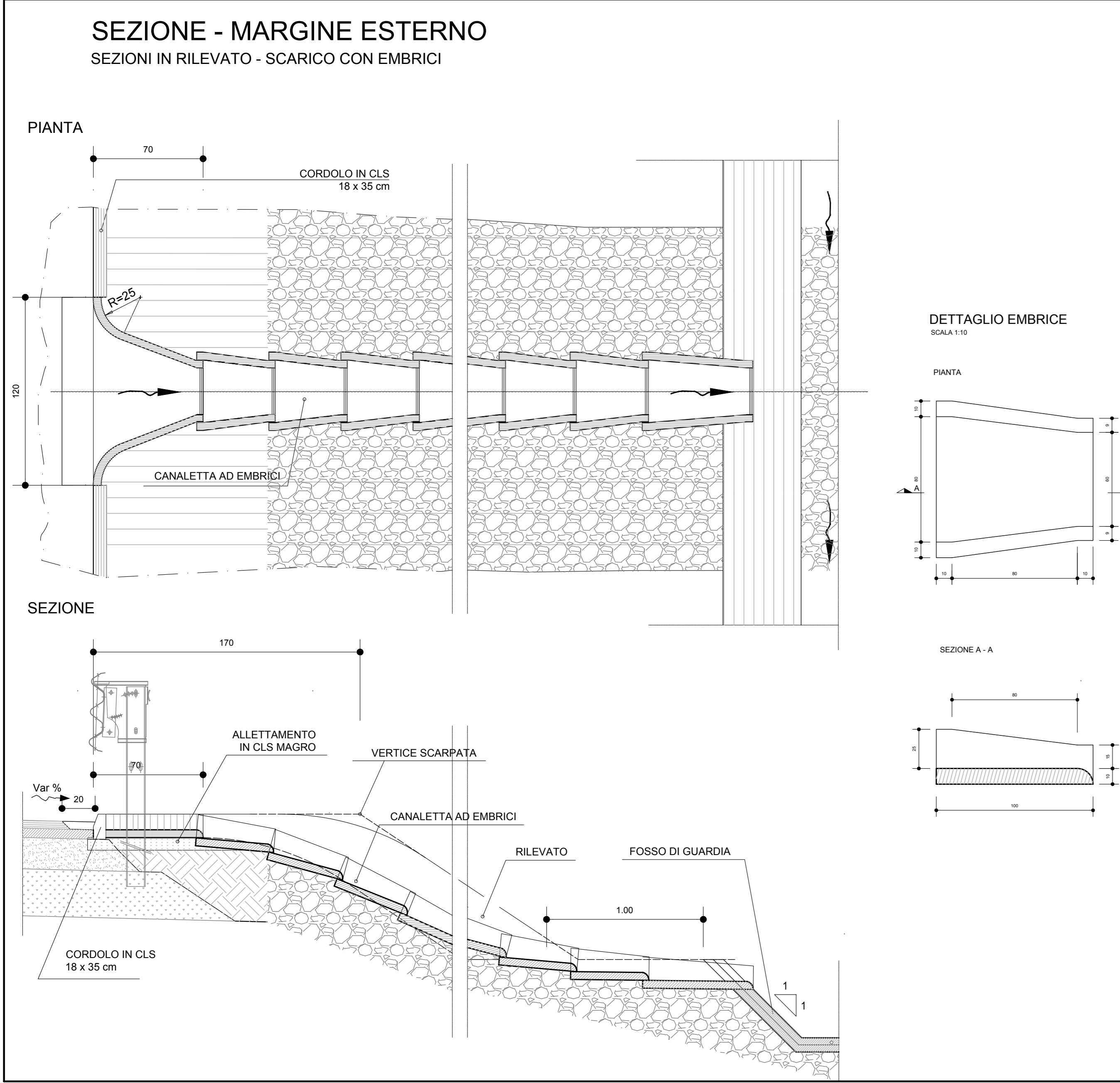
Stralcio planimetrico scogliera - Ortofoto
Scala 1:1000



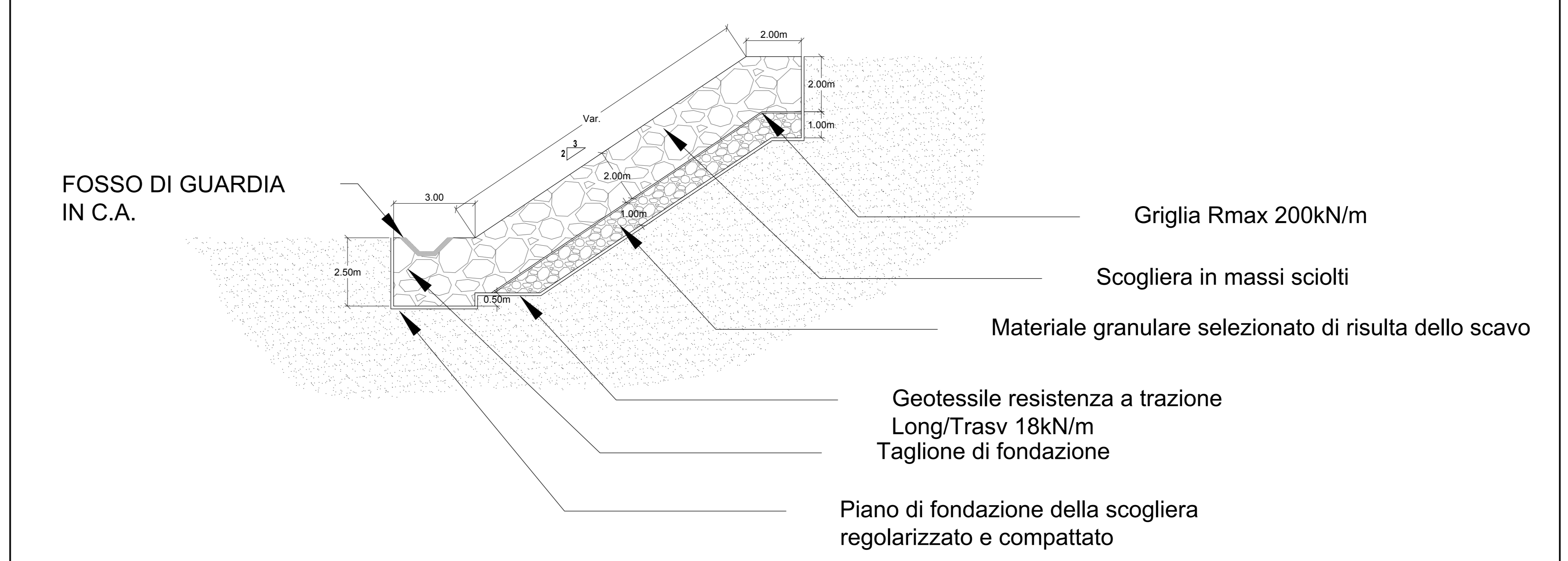
Stralcio planimetrico scogliera
Scala 1:1000 - Sviluppo scogliere 1025mq



Scala 1:20



Sezione tipologica scogliere
Scala 1:100



Sanas
GRUPPO FS ITALIANE

Direzione Progettazione e Realizzazione Lavori

ITINERARIO INTERNAZIONALE E78
S.G.C. GROSSETO - FANO
ADEGUAMENTO A 4 CORSIE
NEL TRATTO GROSSETO - SIENA (S.S. 223 "DI PAGANICO")
DAL KM 41+600 AL KM 53+400 - LOTTO 9

PROGETTO ESECUTIVO COD. FI15

PROGETTAZIONE: ATI SINTAGMA - GDG - ICARIA

IL RESPONSABILE DELL'INTEGRAZIONE DELLE PRESTAZIONI SPECIALISTICHE:
Dott. Ing. Nando Grassini
Ordine degli Ingegneri della Prov. di Perugia n° A351

IL GRUPPO DI PROGETTAZIONE:
MANDATARIA: SINTAGMA
MANDANTIS: GEOTECNICAL GROUP, ICARIA

IL PROGETTISTA:
Dott. Ing. Federico Durastanti
Ordine degli Ingegneri della Prov. di Terni n° A844

IL GEOLOGO:
Dott. Geol. Giorgio Garrafini
Ordine dei Geologi della Regione Umbria n° 108

IL R.L.P.P.:
Dott. Ing. Raffaele Franco Carso

IL COORDINATORE PER LA SICUREZZA IN FASI DI PROGETTAZIONE:
Dott. Ing. Filippo Ferraraccio
Ordine degli Ingegneri della Prov. di Perugia n° A1373

PROTOCOLLO DATA

IDROLOGIA ED IDRAULICA
Protezione Svincolo Fontazzi
planimetria, sezione e particolare

PROGETTO	LV. PROJ.	N. PROJ.	NOME FILE	REVISIONE	SCALA
LOFI15	E	1901	100-0200-04-000	A	Varie

REV.	DESCRIZIONE	DATA	REDATTO	VERIFICATO	APPROVATO
A	Emissione	Mar 2021	C. Casone	E. Bertolotti	N. Grassini