Stralcio planimetrico scogliera - Ortofoto
Scala 1:1000



Stralcio planimetrico scogliera
Scala 1:1000 - Sviluppo scogliere 3140mq

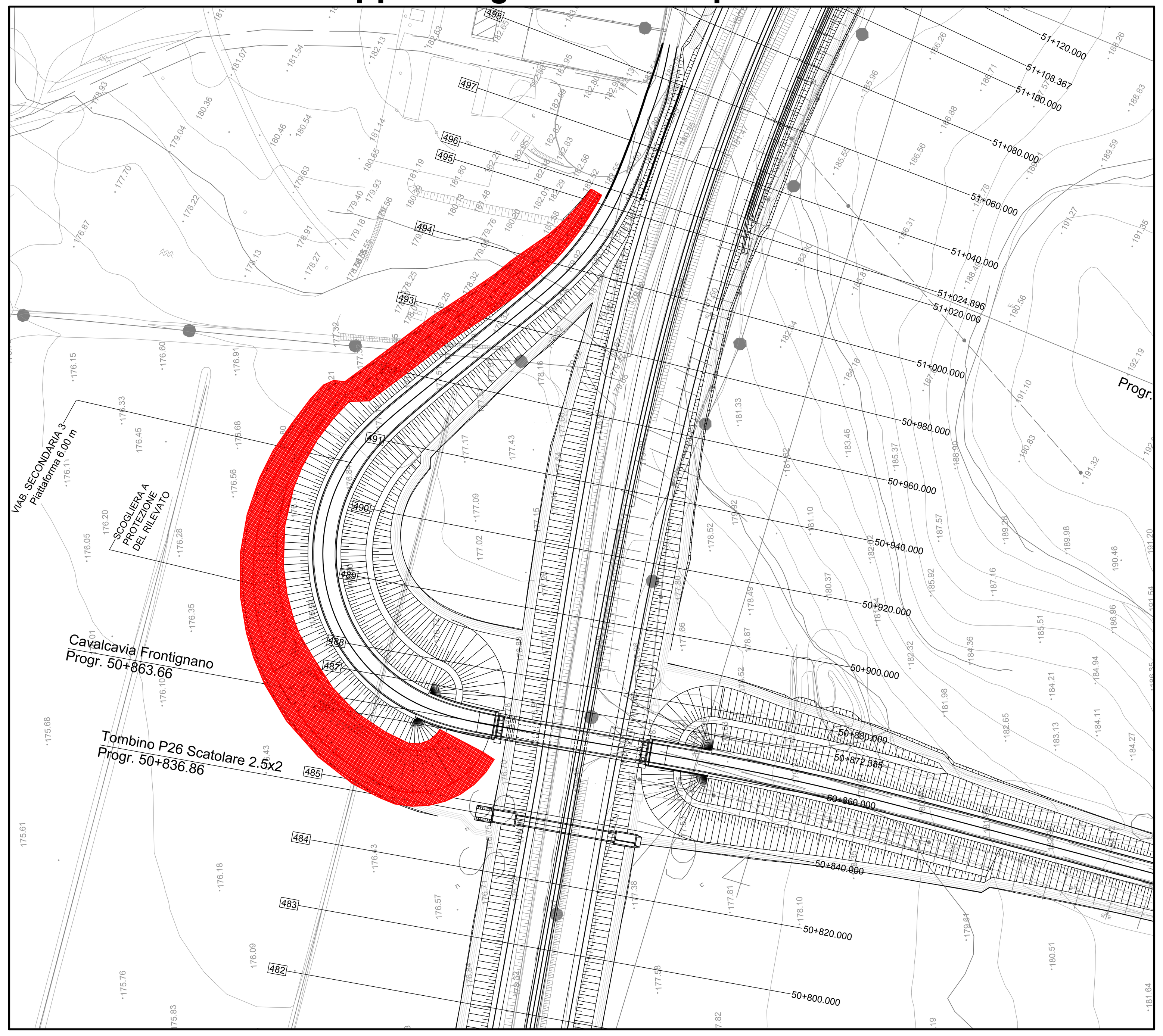

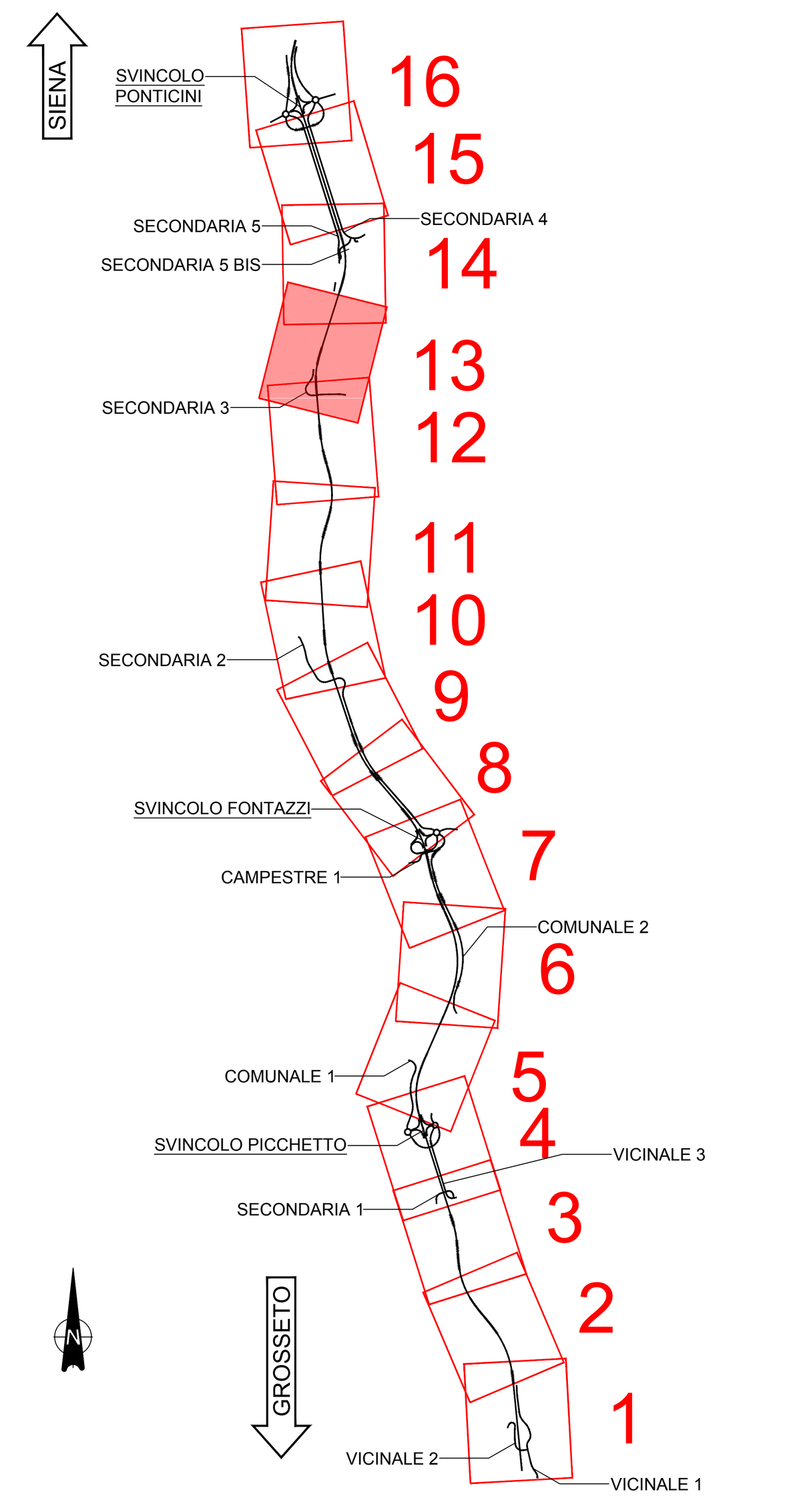

FOSSO DI GUARDIA
SCALA 1:20

RIVESTITI IN C.A. - Part. D

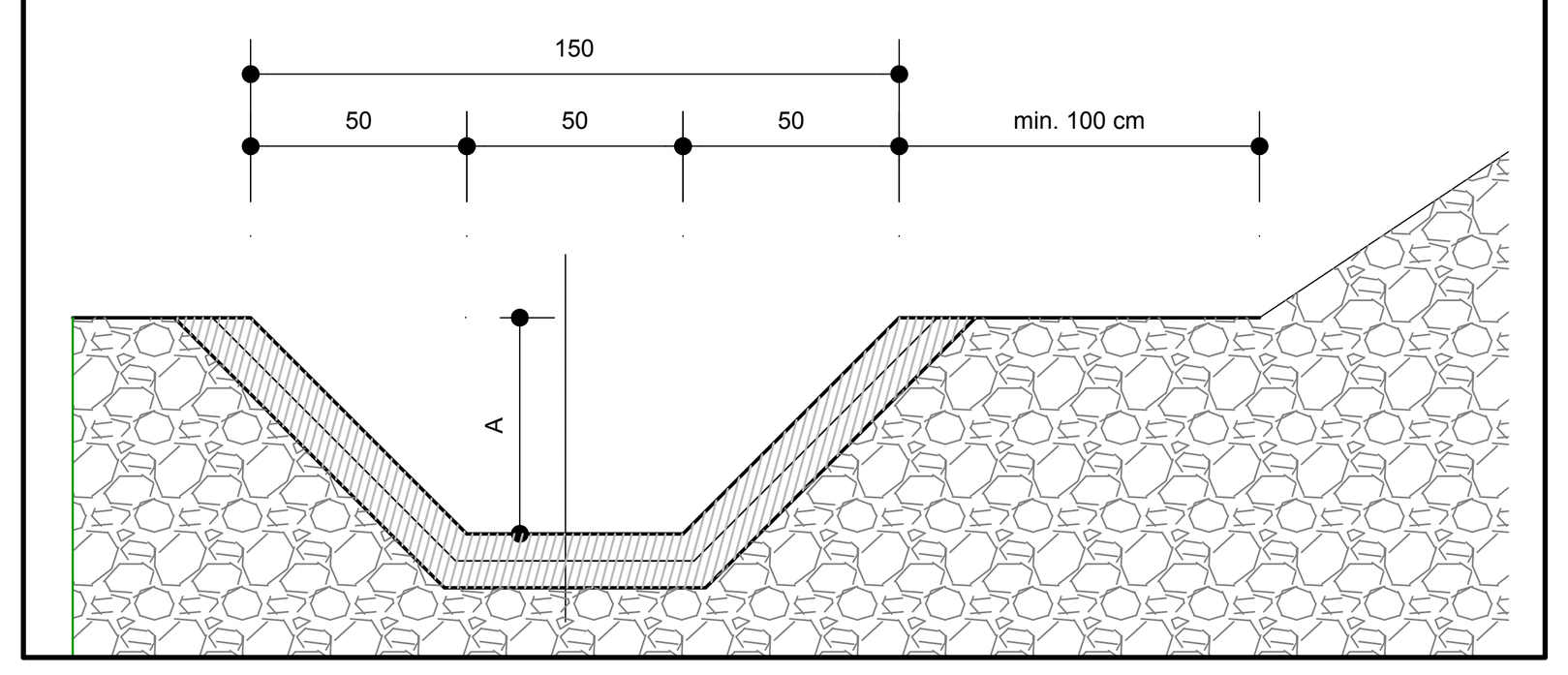

Scala 1:20

SEZIONE - MARGINE ESTERNO
SEZIONI IN RILEVATO - SCARICO CON EMBRICI

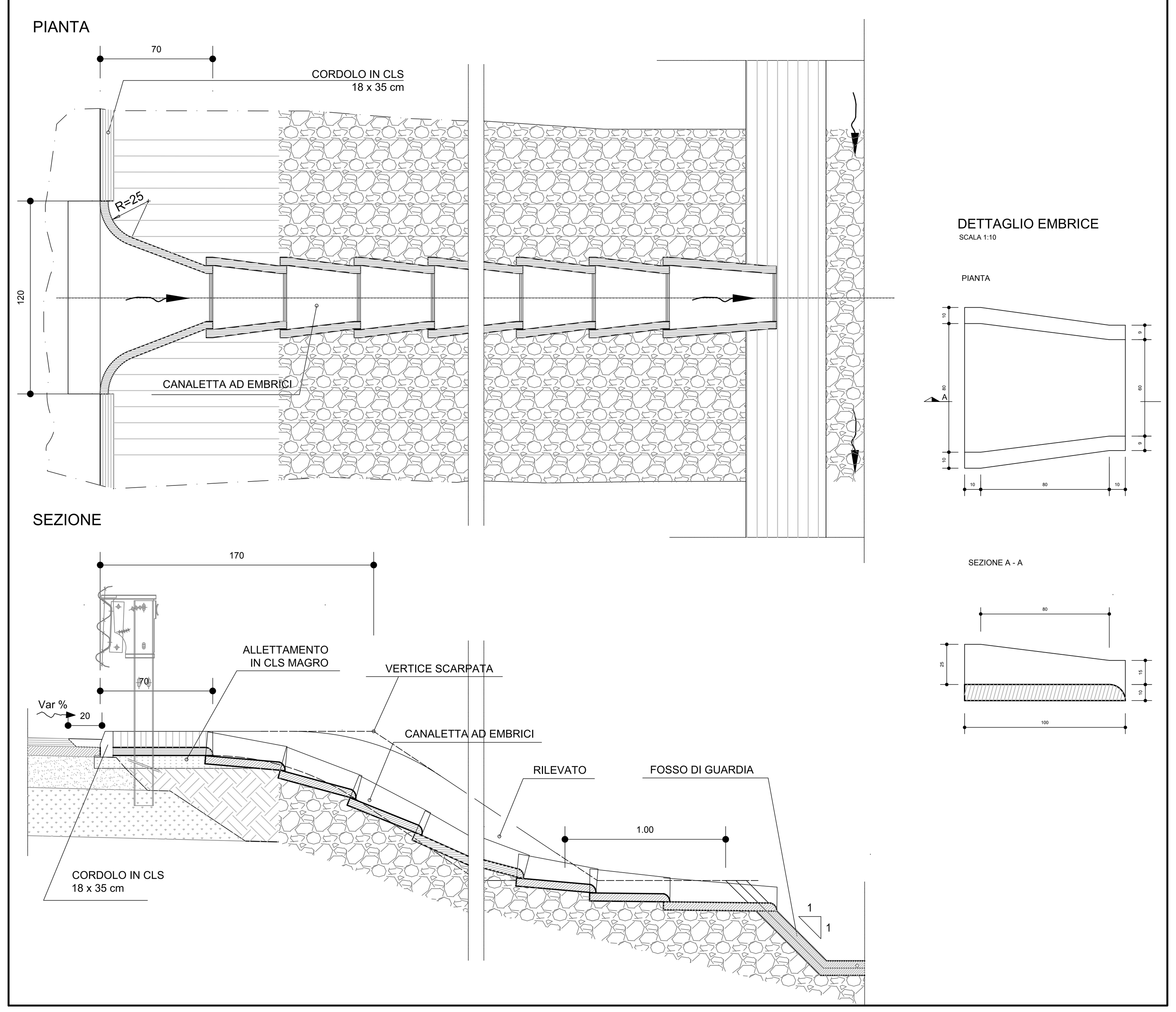

SEZIONE N. : 22
QT. PROGETTO : 189.239

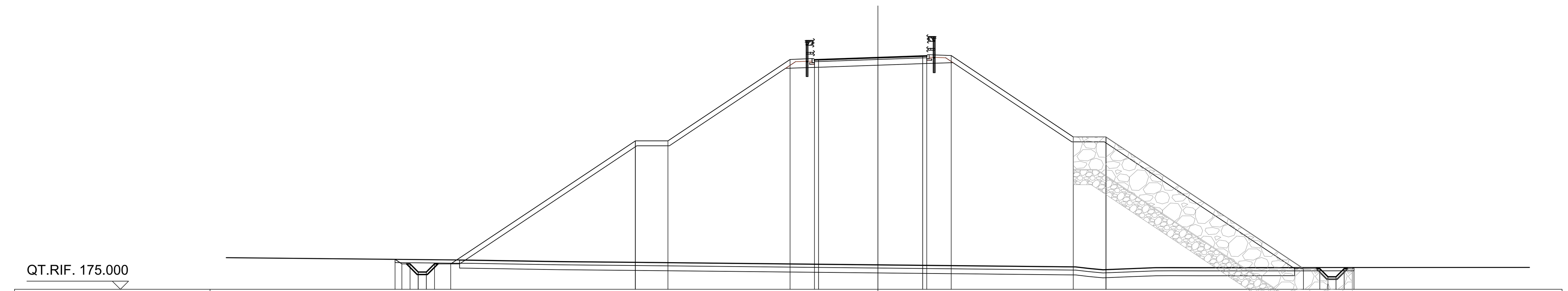

QUOTE TERRENO	176.95 176.79 176.70 176.66 176.51 176.38 176.29 176.21 176.28 176.33 176.34 176.33 176.35
QUOTE PROGETTO	176.84 176.56 176.56 176.06 176.06 176.56 176.56 184.12 184.12 184.12 189.12 189.10 189.11 189.24 189.34 189.34 189.36 184.36 184.36 184.36 176.27 176.27 175.77 175.77 176.27 176.27 176.34
DIST.PARZIALI PROGETTO	0.50 0.50 0.50 0.50 1.00 11.33 2.00 7.50 1.50 3.64 2.75 1.50 7.50 2.00 12.13 1.00 0.50 0.50 0.50 0.50
DIST. PROGR. PROGETTO	-29.64 -29.22 -28.72 -28.22 -27.72 -27.22 -26.22 -14.89 -14.89 -12.89 -5.39 -3.89 -3.64 0.00 2.75 3.00 4.50 12.00 14.00 14.00 26.13 27.13 27.63 28.13 28.63 29.13 29.23

Sezione tipologica scogliere
Scala 1:100

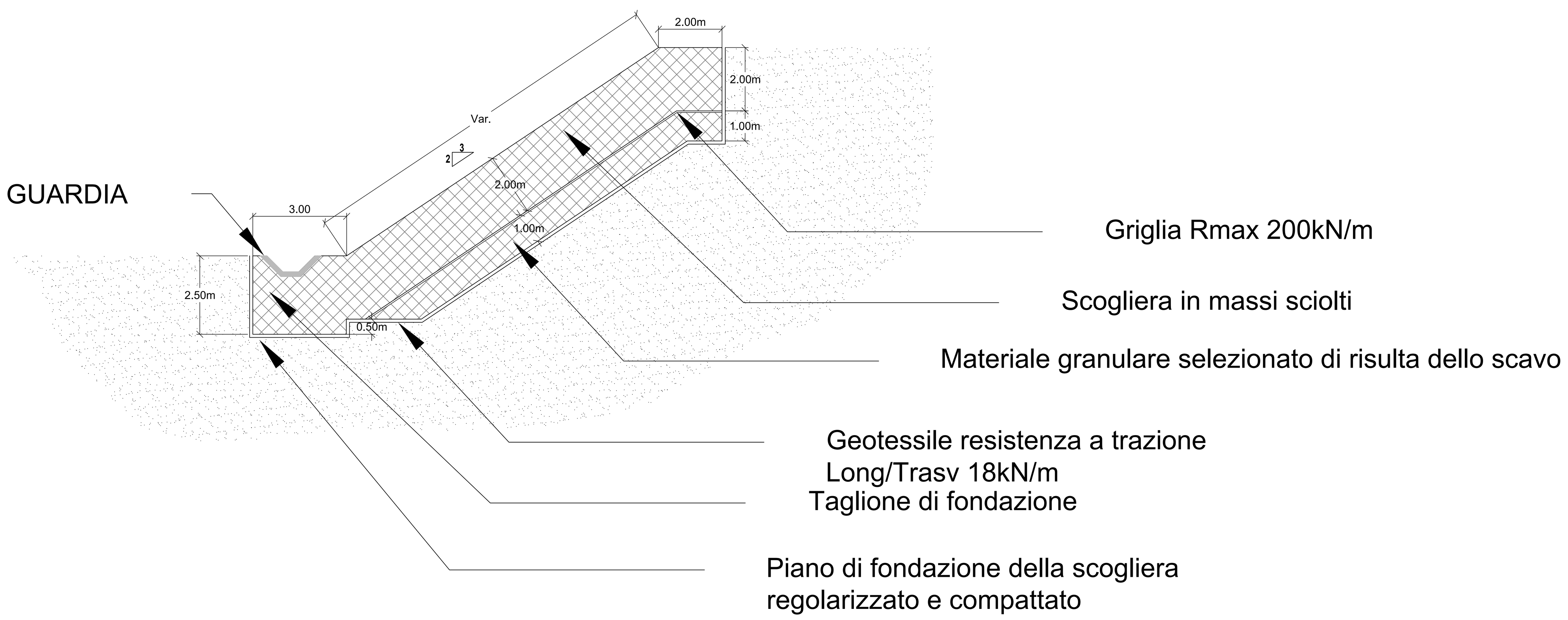

anas
GRUPPO FS ITALIANE
Direzione Progettazione e Realizzazione Lavori

ITINERARIO INTERNAZIONALE E78
S.G.C. GROSSETO - FANO
ADEGUAMENTO A 4 CORSIE
NEL TRATTO GROSSETO - SIENA (S.S. 223 "DI PAGANICO")
DAL KM 41+600 AL KM 53+400 - LOTTO 9

PROGETTO ESECUTIVO — COD. FI15

PROGETTAZIONE: ATI SINTAGMA - GDG - ICARIA

IL RESPONSABILE DELL'INTEGRAZIONE DELLE PRESTAZIONI SPECIALISTICHE:
Dott. Ing. Nando Granieri
Ordine degli Ingegneri della Prov. di Perugia n° A351

IL PROGETTISTA:
Dott. Ing. Federico Durastanti
Ordine degli Ingegneri della Prov. di Terni n° A844

IL GEOLOGO:
Dott. Geol. Giorgio Cerquiglini
Ordine dei Geologi della Regione Umbria n°108

Il R.U.P.
Dott. Ing.
Raffaele Franco Carso

IL COORDINATORE PER LA SICUREZZA IN FASE DI PROGETTAZIONE:
Dott. Ing. Filippo Pambianco
Ordine degli Ingegneri della Prov. di Perugia n° A1373

IL GRUPPO DI PROGETTAZIONE:
MANDATARIA: Sintagma
MANDANTI: GEOTECHNICAL DESIGN GROUP, ICARIA società di ingegneria

Dott.Ing. N.Granieri; Dott.Arch. N.Kamenicky; Dott.Ing. V.Truffini; Dott.Arch. A.Bracchini; Dott.Ing. F.Durastanti; Dott.Ing. E.Bartolocci; Dott.Geol. G.Cerquiglini; Geom. M.De Tursi; Dott.Ing. L.Sbrenna; Dott.Ing. E.Sellari; Dott.Ing. L.Dinelli; Dott.Ing. L.Nani; Dott.Ing. F.Pambianco; Dott. Agr. F.Berti Nulli
Dott. Ing. D.Carlaccini; Dott. Ing. S.Sacconi; Dott. Ing. A.Rea; Dott. Ing. V.De Gori; Dott. Ing. C.Consorti; Geom. F.Dominici
Dott. Ing. V.Rotisciani; Dott. Ing. F.Macchioni; Geom. C.Vischini; Dott. Ing. V.Piunno; Dott. Ing. G.Pulli; Geom. C.Sugaroni

PROTOCOLLO | DATA

IDROLOGIA ED IDRAULICA
Protezione Cavalcavia Frontignano
planimetria, sezione e particolare

CODICE PROGETTO			NOME FILE	REVISIONE	SCALA:
PROGETTO: LOFI15	LIV. PROG.: E	N. PROG.: 1901	T00-ID00-IDR-DI09 / CODICE ELAB.: T00ID00IDRDI09	A	Varie

REV.	DESCRIZIONE	DATA	REDATTO	VERIFICATO	APPROVATO
A	Emissione	Mar 2021	C.Calcina	E.Bartolocci	N.Granieri