PIANTA DISPOSIZIONE PREDALLES

Scala 1:100

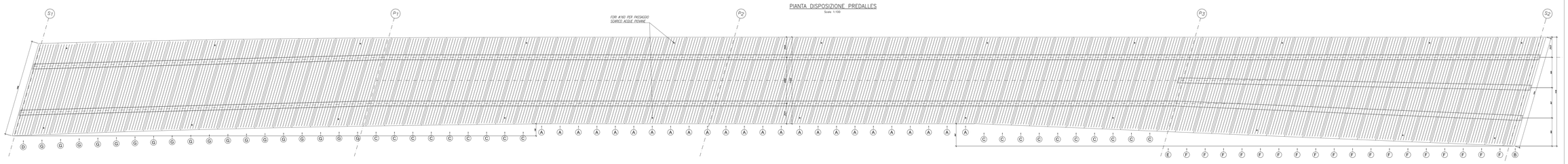

KEYPLAN

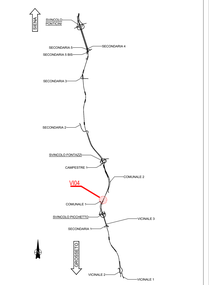

PIANTA PREDALLA TIPO A

Scala 1:50

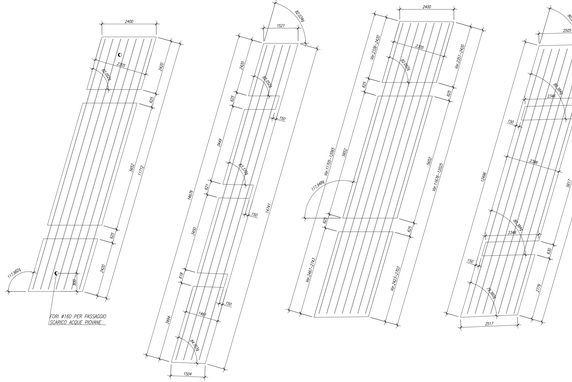

PIANTA PREDALLA TIPO B

Scala 1:50

PIANTA PREDALLA TIPO C

Scala 1:50

PIANTA PREDALLA TIPO D

Scala 1:50

PIANTA PREDALLA TIPO E

Scala 1:50

PIANTA PREDALLA TIPO F

Scala 1:50

PIANTA PREDALLA TIPO G

Scala 1:50

DETTAGLIO BORDO IMPALCATO

Scala 1:5

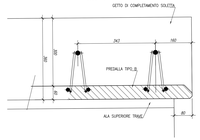

SEZIONE TIPO PREDALLA A – A1

Scala 1:20



GEOMETRIA TRALICCIO TIPO

Scala 1:5

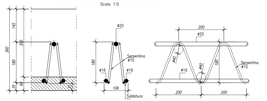

DETTAGLIO 2

Scala 1:5

DETTAGLIO PREDALLA D SU TRAVE

Scala 1:5

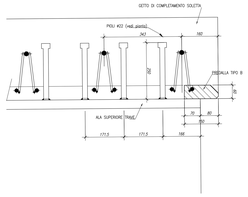

DETTAGLIO 1

Scala 1:5

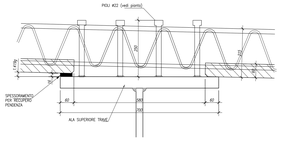

FASI GETTO SOLETTA

Scala 1:50

FASE I

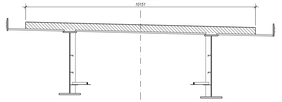

FASE II

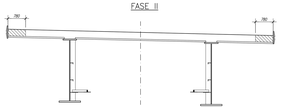

FASE III

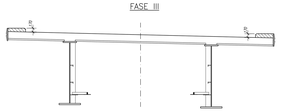

SEZIONE PREDALLA TIPO 'A' VARATA

Scala 1:20

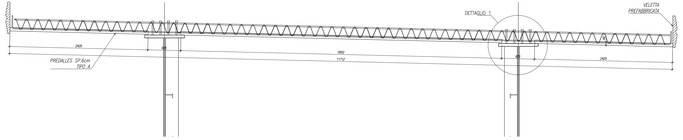

SEZIONE PREDALLA TIPO 'F' VARATA

Scala 1:20

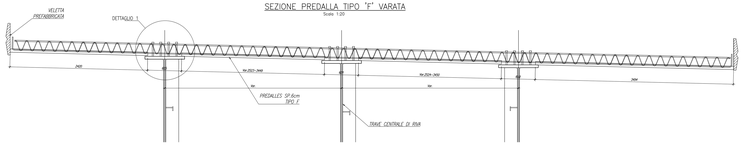

NOTE GENERALI

- TUTTE LE MISURE DELLA CARPENTERIA METALLICA SONO ESPRESSE IN MILLIMETRI, SALVO OVE DIVERSAMENTE INDICATO
- TUTTE LE MISURE DELLA CARPENTERIA STRUTTURALE SONO ESPRESSE IN CENTIMETRI, SALVO OVE DIVERSAMENTE INDICATO
- PER LE CARATTERISTICHE DEI MATERIALI FARE RIFERIMENTO ALL'ELABORATO T00-VI00-STR-SC01
- IN SEDE DI PROGETTO COSTRUTTIVO DI OFFICINA DOVRANNO ESSERE SVILUPPATI, VERIFICATI ED EVENTUALMENTE INTEGRATI TUTTI I DETTAGLI E LE GEOMETRIE DELLA CARPENTERIA METALLICA

anas
GRUPPO FS ITALIANE

Direzione Progettazione e Realizzazione Lavori

ITINERARIO INTERNAZIONALE E78
S.G.C. GROSSETO - FANO
ADEGUAMENTO A 4 CORSIE
NEL TRATTO GROSSETO - SIENA (S.S. 223 "DI PAGANICO")
DAL KM 41+600 AL KM 53+400 - LOTTO 9

PROGETTO ESECUTIVO — COD. FI15

PROGETTAZIONE: ATI SINTAGMA - GDG - ICARIA

IL RESPONSABILE DELL'INTEGRAZIONE DELLE PRESTAZIONI SPECIALISTICHE Dott. Ing. Renato Iacovone Ordine degli Ingegneri della Prov. di Perugia n° 1420	IL GRUPPO DI PROGETTAZIONE MANDATARIA Sintagma GEOTECHNICAL DESIGN GROUP ICARIA società di ingegneria
IL PROGETTISTA: Dott. Ing. Federico Cavallaro Ordine degli Ingegneri della Prov. di Torino n° 4684 IL GEOLOGO: Dott. Geol. Luigi Fidanzio Ordine dei Geologi della Regione Umbria n°168 P.A. e V.I.: Dott. Agr. Raffaele Franco Corso	Dott. Ing. G.Giannini Dott. Ing. G.Mancini Dott. Ing. A.Pascucci Dott. Ing. L.Rosati Dott. Ing. A.Tarquini Dott. Ing. C.Zaccheo Dott. Ing. A.Zitellini Dott. Ing. F.Bastiani Dott. Ing. C.Cecchini Dott. Ing. P.Ricciardulli Dott. Ing. M.Sangiorgi Dott. Ing. G.Valentini Dott. Ing. M.Verdecchia Dott. Geol. A.Pelliccia Dott. Geol. G.Rocchi Dott. Geol. S.Rocchi Dott. Geol. M.Valeri Dott. Agr. F.Vagnarelli
IL COORDINATORE PER LA SICUREZZA IN FASE DI PROGETTAZIONE Dott. Ing. Giorgio Desideri Ordine degli Ingegneri della Prov. di Perugia n° 1127	ORDINE DEGLI INGEGNERI DELLA PROVINCIA DI PERUGIA Dott. Ing. GIORGIO DESIDERI Iscritto all'albo con il n° 1127 ORDINE DEGLI INGEGNERI DELLA PROVINCIA DI TORINO Dott. Ing. FEDERICO CAVALLARO Iscritto all'albo con il n° 4684
PROTOCOLLO	DATA

VIADOTTI
VIADOTTO SUL FIUME MERSE DX
Coppelle prefabbricate e fasi di getto

CODICE PROGETTO			NOME FILE	REVISIONE	SCALA:
PROGETTO	LIV. PROG.	N. REV.	T00-VI04-STR-CP08		
IL0F	II15	E	I.9.0.1	C	1:50/1:5

REV.	DESCRIZIONE	DATA	REDATTO	VERIFICATO	APPROVATO
C	Revisione a seguito rapporto intermedio 2020/ 2561 del 02/03/2021	04/ 2021	A.Cina	C.Bernabei	A.Giunta
B	Revisione a seguito rapporto intermedio 2020/ 2561 del 27/05/2020	06/ 2021	A.Cina	C.Bernabei	A.Giunta
A	Emissione	04/ 2020	A.Cina	C.Bernabei	A.Giunta