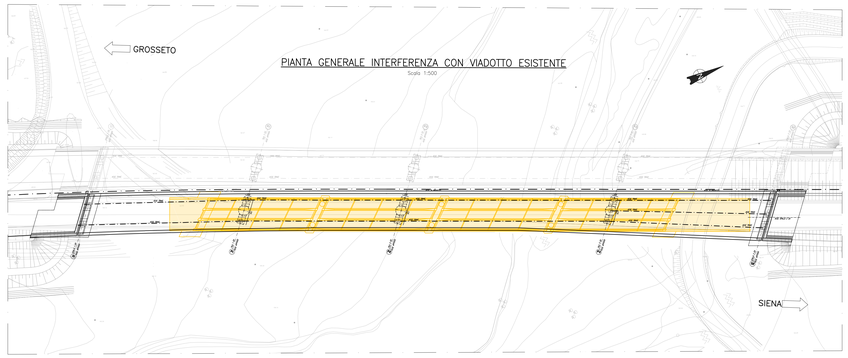


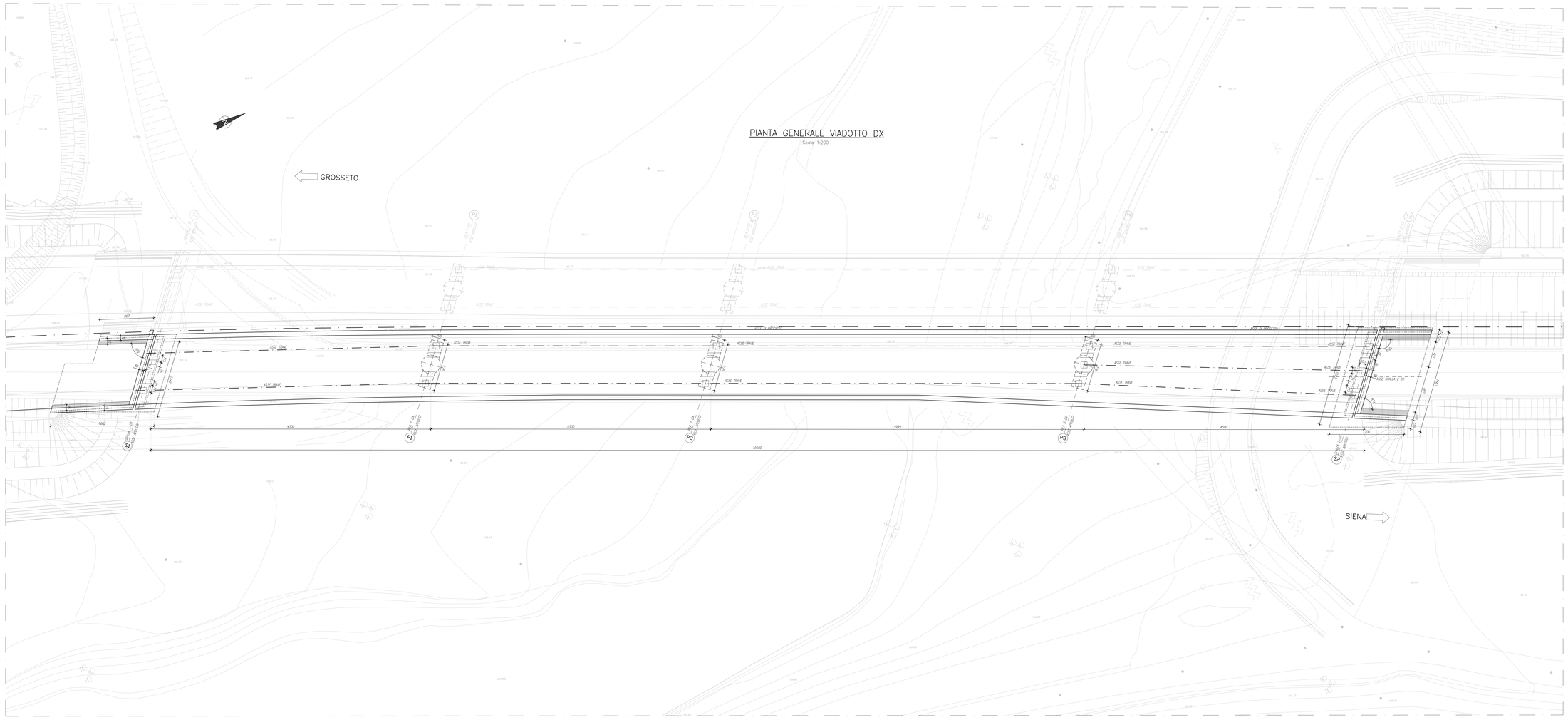


## KEYPLAN

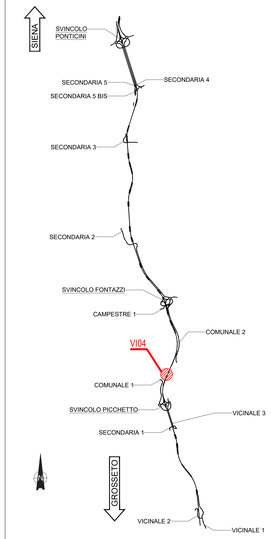


NOTE GENERALI

- TUTTE LE MISURE DELLA CARPENTERIA METALLICA SONO ESPRESSE IN MILLIMETRI, SALVO OVE DIVERSAMENTE INDICATO
- TUTTE LE MISURE DELLA CARPENTERIA STRUTTURALE SONO ESPRESSE IN CENTIMETRI, SALVO OVE DIVERSAMENTE INDICATO
- PER LE CARATTERISTICHE DEI MATERIALI FARE RIFERIMENTO ALL'ELABORATO T00-VI00-STR-SC01
- IN SEDE DI PROGETTO COSTRUTTIVO DI OFFICINA DOVRANNO ESSERE SVILUPPATI, VERIFICATI ED EVENTUALMENTE INTEGRATI TUTTI I DETTAGLI E LE GEOMETRIE DELLA CARPENTERIA METALLICA

anas GRUPPO FS ITALIANE

*Direzione Progettazione e Realizzazione Lavori*

# ITINERARIO INTERNAZIONALE E78
# S.G.C. GROSSETO - FANO

ADEGUAMENTO A 4 CORSIE
NEL TRATTO GROSSETO - SIENA (S.S. 223 "DI PAGANICO")
DAL KM 41+600 AL KM 53+400 - LOTTO 9

PROGETTO ESECUTIVO — COD. FI15

PROGETTAZIONE: ATI SINTAGMA - GDG - ICARIA

IL RESPONSABILE DELL'INTEGRAZIONE DELLE PRESTAZIONI SPECIALISTICHE:
Dott. Ing. Nando Granieri
Ordine degli Ingegneri della Prov. di Perugia n° A353

IL PROGETTISTA:
Dott. Ing. Federico Durastanti
Ordine degli Ingegneri della Prov. di Terni n° A844

IL GEOLOGO:
Dott. Geol. Giorgio Cerquiglini
Ordine dei Geologi della Regione Umbria n°108

IL R.I.P.:
Dott. Ing.
Raffaele Franco Carso

IL COORDINATORE PER LA SICUREZZA IN FASE DI PROGETTAZIONE:
Dott. Ing. Filippo Pambianco
Ordine degli Ingegneri della Prov. di Perugia n° A1873

IL GRUPPO DI PROGETTAZIONE:
MANDATARIA: Sintagma
MANDANTI: GEOTECHNICAL DESIGN GROUP; ICARIA società di ingegneria

Dott.Ing. N.Granieri; Dott.Arch. N.Kamenicky; Dott.Ing. V.Truffini; Dott.Ing. F.Durastanti; Dott.Ing. E.Durastanti; Dott.Ing. E.Bartolocci; Dott.Geom. L.Bartolocci; Geom. M.De Turchi; Dott.Ing. L.Bisnenna; Dott.Ing. G.Ferri; Dott.Ing. L.Donati; Dott.Ing. L.Nani; Dott.Agr. M.Pierantonio; Dott.Agr. P.Berti Nulli

Dott. Ing. D.Carlaccini; Dott. Ing. S.Sacconi; Dott. Ing. A.Rea; Dott. Ing. A.Pacifici; Dott. Ing. C.Consorti; Geom. F.Domorzi

Dott. Ing. V.Rizzo; Dott. Ing. F.Rizzo; Geom. C.Vacri; Dott. Ing. G.Vacri; Dott. Ing. G.Fruci; Geom. C.Duca

ORDINE DEGLI INGEGNERI DELLA PROVINCIA DI PERUGIA — Dott. Ing. NANDO GRANIERI — Settore Civile e Ambientale — Settore dell'Informazione — n° A353

ORDINE DEGLI INGEGNERI DELLA PROVINCIA DI TERNI — Dott. Ing. FEDERICO DURASTANTI — n° A844 — Provincia di Terni

PROTOCOLLO | DATA

VIADOTTI
VIADOTTO SUL FIUME MERSE DX
Pianta generale

| CODICE PROGETTO | | | | NOME FILE | REVISIONE | SCALA |
|---|---|---|---|---|---|---|
| PROGETTO | LV. PROG. | N. PROG. | | T00-VI04-STR-PL01 | | |
| LOFI15 | E | 1901 | CODICE ELAB. | T00VI04STRPL01 | B | 1:200 |

| REV. | DESCRIZIONE | DATA | REDATTO | VERIFICATO | APPROVATO |
|---|---|---|---|---|---|
| B | Revisione a seguito rapporto intermedio DGSV 156/2 del 02/03/2021 | Mar 2021 | N.Cresc | E.Bartolocci | N.Cresc |
| A | Emissione | 26/02/2020 | N.Cresc | E.Bartolocci | N.Cresc |