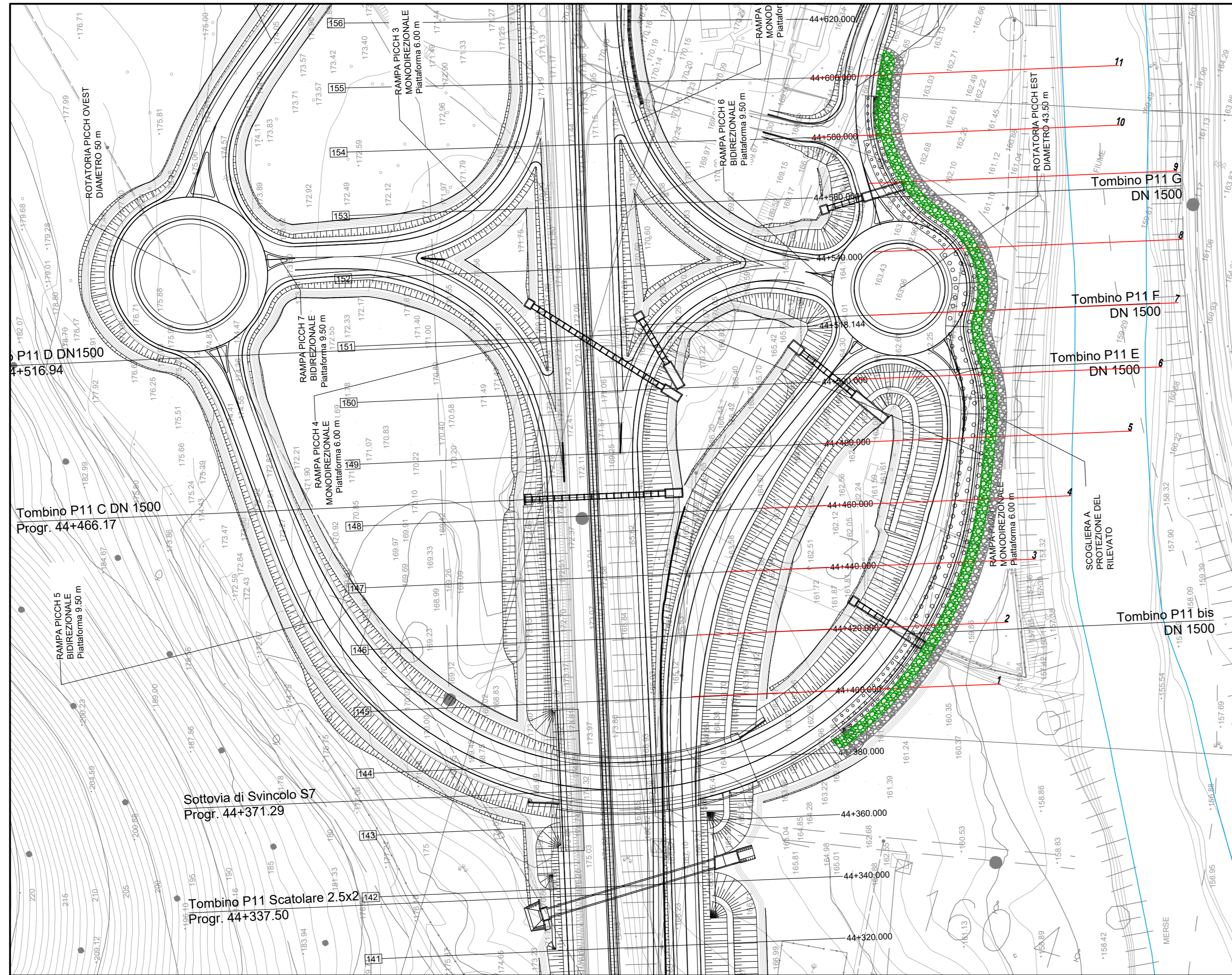
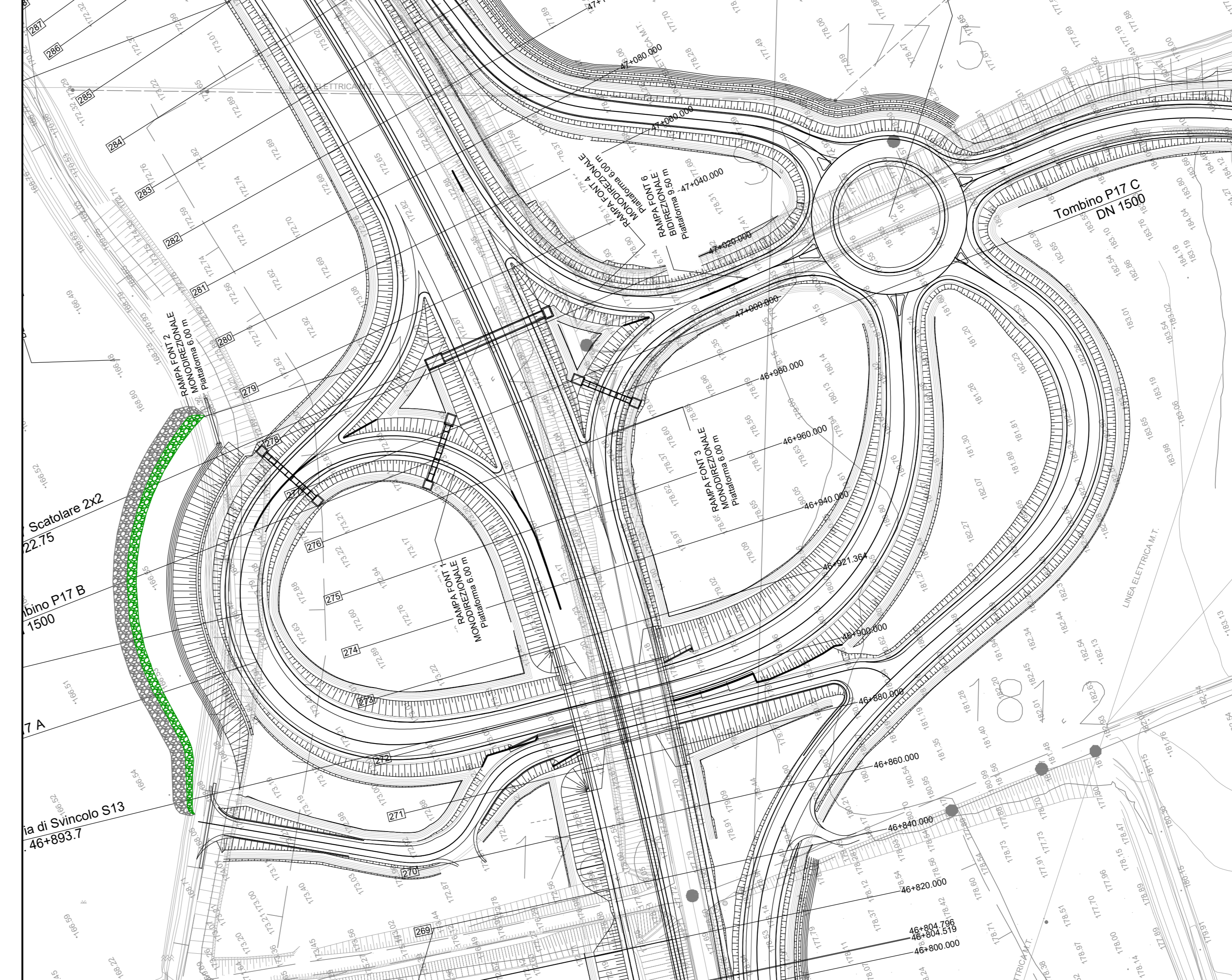


**Stralcio planimetrico scogliera protezione svincolo Picchetto**  
**Scala 1:1000 - Sviluppo scogliera 2060mq**

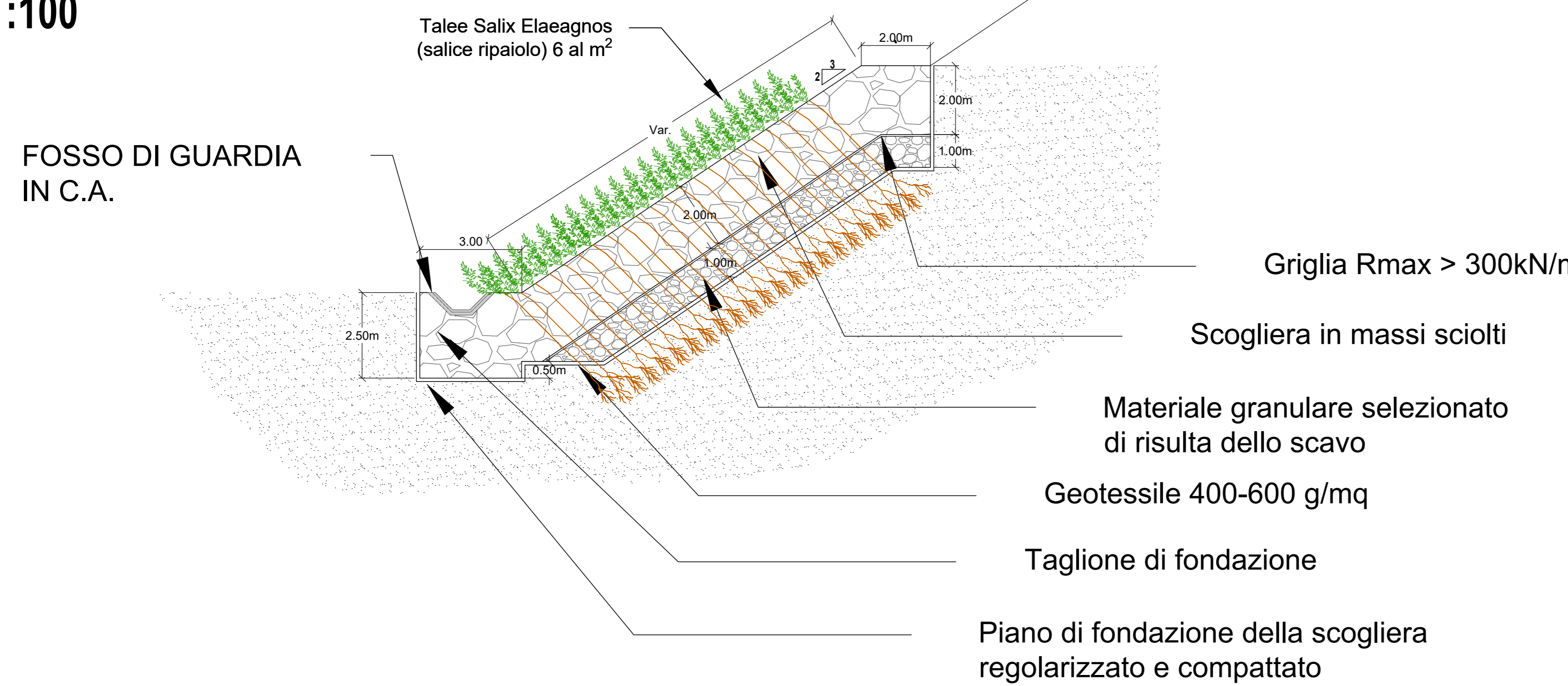


**Stralcio planimetrico scogliera protezione svincolo Fontazzi**  
**Scala 1:1000 - Sviluppo scogliera 1025mq**



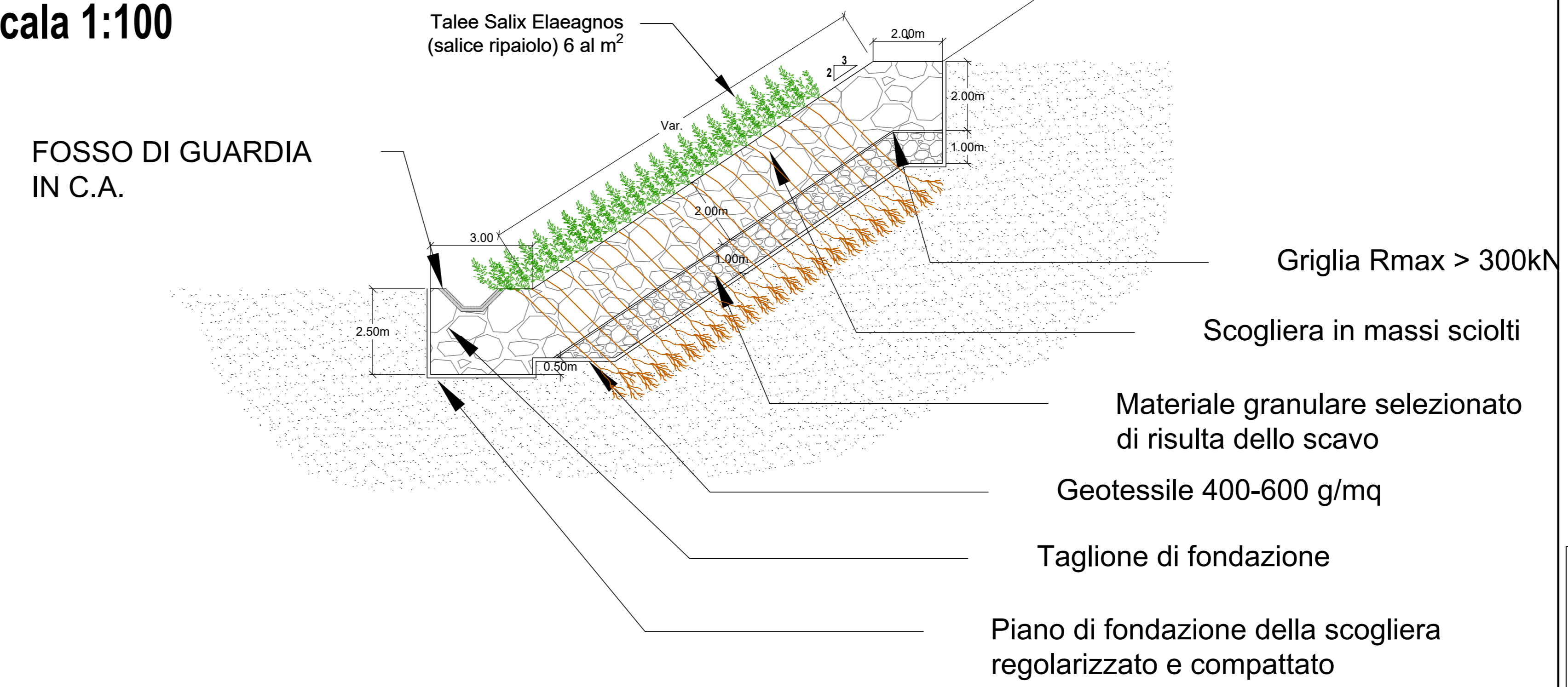
**Sezione tipologica scogliere protezione svincolo Picchetto (i=2/3)**

**Scala 1:100**



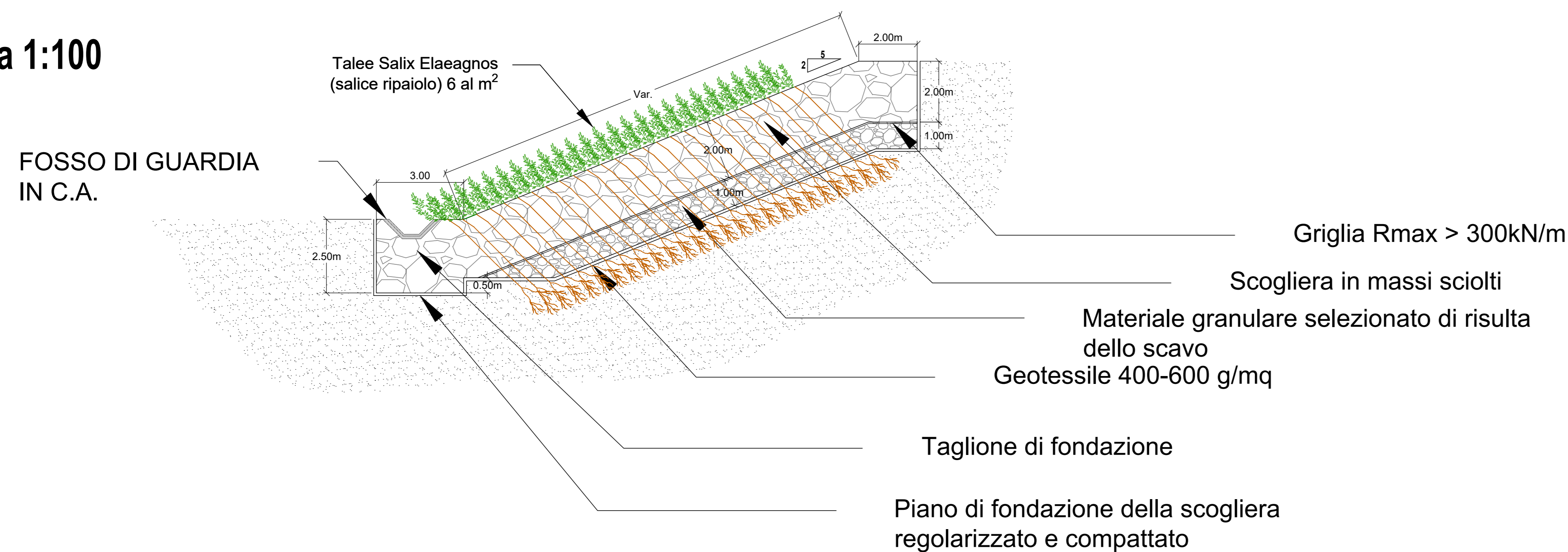
**Sezione tipologica scogliere protezione svincolo Fontazzi**

**Scala 1:100**



**Sezione tipologica scogliere protezione svincolo Picchetto (i=2/5)**

**Scala 1:100**



**Sanas**  
 GRUPPO FS ITALIANE  
 Direzione Progettazione e Realizzazione Lavori

**ITINERARIO INTERNAZIONALE E78**  
**S.G.C. GROSSETO - FANO**  
 ADEGUAMENTO A 4 CORSIE  
 NEL TRATTO GROSSETO - SIENA (S.S. 223 "DI PAGANICO")  
 DAL KM 41+600 AL KM 53+400 - LOTTO 9

PROGETTO ESECUTIVO COD. F115

PROGETTAZIONE: ATI SINTAGMA - GDG - ICARIA

IL RESPONSABILE DELL'INTEGRAZIONE DELLE PRESTAZIONI SPECIALISTICHE:  
 Dott. Ing. Nando Granieri

IL GRUPPO DI PROGETTAZIONE:  
 SINTAGMA, GEOTECHNICAL, ICARIA

IL PROGETTISTA:  
 Dott. Ing. Federico Duranti  
 Ordine degli Ingegneri della Prov. di Terni n° A884

IL GEOLOGO:  
 Dott. Geol. Giorgio Carquigini  
 Ordine dei Geologi della Regione Umbra n°108

IL COORDINATORE PER LA SICUREZZA IN FASE DI PROGETTAZIONE:  
 Dott. Ing. Filippo Ferraraccio  
 Ordine degli Ingegneri della Prov. di Perugia n° A1373

PROTOCOLLO DATA

AMBIENTE  
 INTERVENTI DI MITIGAZIONE PAESAGGISTICO - AMBIENTALE  
 Sezioni e dettagli scogliere con talee - Tav 2 di 3

CODICE PROGETTO	NOME FILE	REVISIONE	SCALA:
PROGETTO L0F115 E 1901	700-AD1-AMB-5708	A	Varie

REV.	DESCRIZIONE	DATA	REDATTO	VERIFICATO	APPROVATO
A	Emissione a seguito rapporto intermedio DGSV 156/2 del 02/03/2021	Mar 2021	F.Berti Nelli	E.Bertolucci	N.Granieri