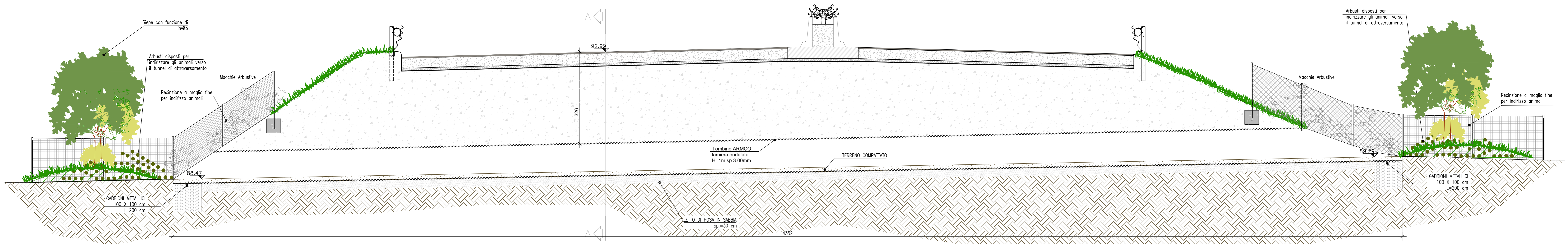
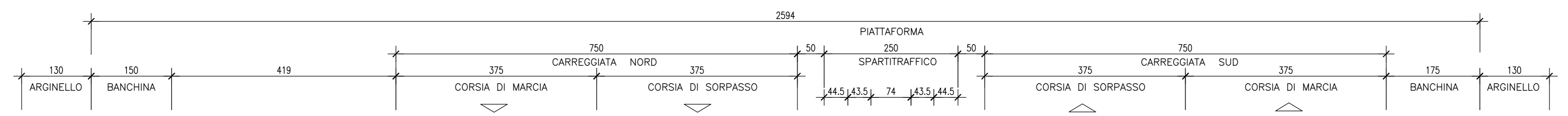
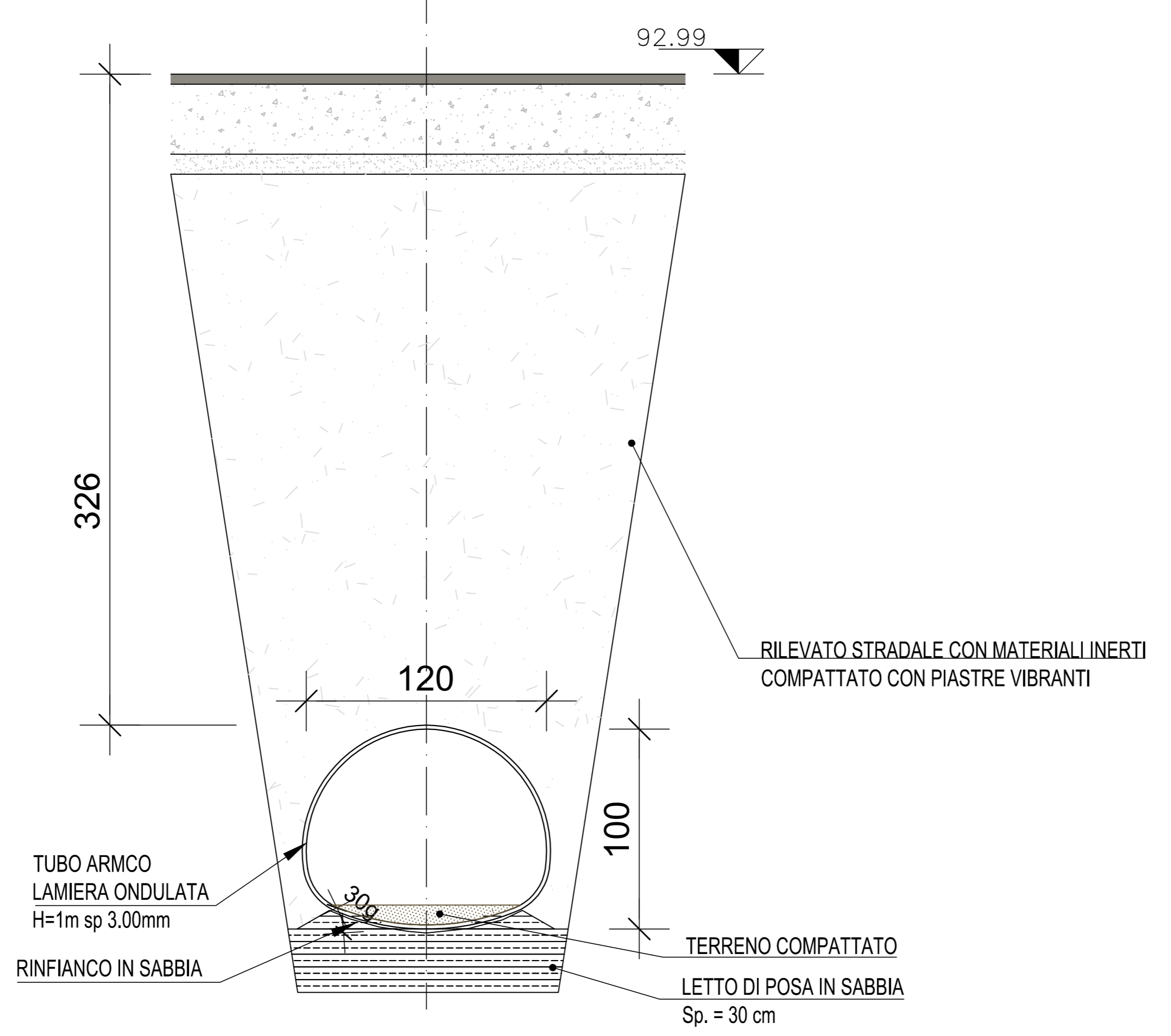


SEZIONE LONGITUDINALE
Scala 1:50



SEZIONE A-A
Scala 1:20



Sanas
GRUPPO FS ITALIANE Direzione Progettazione e Realizzazione Lavori

CORRIDOIO PLURIMODALE ADRIATICO
ITINERARIO MAGLIE - SANTA MARIA DI LEUCA
S.S. N° 275 "DI S. MARIA DI LEUCA"
LAVORI DI AMMODERNAMENTO E ADEGUAMENTO ALLA SEZ. B DEL D.M. 5.11.2001
S.S. 16 dal km 981+700 al km 985+386 - S.S. 275 dal km 0+000 al km 37+000
1° Lotto: Dal Km 0+000 di prog. al Km 23+300 di prog.

PROGETTO DEFINITIVO COD. BA283

PROGETTAZIONE: ANAS - STRUTTURA TERRITORIALE PUGLIA

PROGETTISTI Ing. Alberto SANCARECCHIO - Proprietario e Coordinatore Ing. Simone MESSIOLO - Progettista	ATTIVITÀ DI SUPPORTO
COLLABORATORI Geom. Andrea DELL'ANNA Geom. Massimo MARINO Geom. Giuseppe CALO'	
IL GEOLOGO Dott. Pasquale SCORCIA	
IL COORDINATORE IN FASE DI PROGETTAZIONE Ing. Alberto SANCARECCHIO	
IL RESPONSABILE DEL PROCEDIMENTO Ing. Giampaolo PASQUALUNGA	
RESPONSABILE PROJECT MANAGEMENT E PROGETTI SPECIALI Ing. Nicola MARZI	

INTERVENTI DI INSERIMENTO PAESAGGISTICO E AMBIENTALE
Sottopassi faunistici
Pianimetria e Sezioni Attraversamento Faunistico 4

CODICE PROGETTO	NOME FILE	REVISIONE	SCALA:
PROGETTO LV. PROG. N. PROG. 100_1A05_AMB_CP04_A.pdf			
10003A 01701	CODICE ELAB. 1001A05AMB_CP04	A	Varie
A	REVISIONE DEL PROGETTO DEFINITIVO	04/09/2021	
REV.	DESCRIZIONE	DATA	REDATTO VERIFICATO APPROVATO