



Ministero della cultura

DIREZIONE GENERALE ARCHEOLOGIA, BELLE ARTI
E PAESAGGIO
SERVIZIO V

Roma (vedi intestazione digitale)

Al **Ministero della Transizione Ecologica**
Direzione Generale per le Valutazioni e le
Autorizzazioni Ambientali
Div. V – Sistemi di valutazione ambientale
cress@pec.minambiente.it

Prot. n. (vedi intestazione digitale)

Class GIADA: 34.43.01/20.61.3/2019

Allegati: 1

Oggetto: [ID_VIP:5552] Istanza per il rilascio del provvedimento VIA nell'ambito del provvedimento unico ambientale ai sensi dell'art. 27 del D.Lgs 152/2006 e ss.mm.ii., relativo al progetto di un impianto eolico denominato "Tre mani" composto da 6 aerogeneratori da 5,6 MW ciascuno per una potenza complessiva pari a 33,6 MW da realizzarsi nel comune di Venosa (PZ) e Montemilone (PZ) in loc. Boreano.

Proponente Società GR Value Development S.r.l.

COMUNICAZIONE

e.p.c.

Al **Ministero della Transizione Ecologica**
Commissione Tecnica di verifica dell'impatto
ambientale - VIA e VAS
ctva@pec.minambiente.it

Alla **Soprintendenza Archeologia,**
Belle Arti e Paesaggio della Basilicata
mbac-sabap-bas@mailcert.beniculturali.it

Al **Servizio II – Scavi e tutela**
del patrimonio archeologico
mbac-dg-abap.servizio2@mailcert.beniculturali.it

Al **Servizio III – Tutela del patrimonio**
artistico, storico e architettonico
mbac-dg-abap.servizio3@mailcert.beniculturali.it

Alla

Regione Basilicata
Dipartimento ambiente e energia



**MINISTERO
DELLA
CULTURA**

SERVIZIO V "TUTELA DEL PAESAGGIO"

Via di San Michele 22, 00153 Roma - TEL. 06-6723.4554

PEC: mbac-dg-abap.servizio5@mailcert.beniculturali.it

PEO: dg-abap.servizio5@beniculturali.it

A

Alla

GRV Value Development S.r.l.

grvalue@pec.it


In riferimento al progetto in argomento, si segnala preliminarmente che il **Ministero della transizione ecologica**, con nota prot. 29020 del 07/10/2021, ai sensi dell'art. 27 co.5 del D. Lgs. 152/2006, chiedeva di verificare la completezza della documentazione pubblicata sulla apposita piattaforma web.

Successivamente, con nota prot. n. 6328 del 25/02/2021, vista la procedura di VIA di competenza statale come stabilita dall'articolo 23 (commi 3 e 4) del D. Lgs. 152/2006, nell'ambito della procedura di Provvedimento Unico Ambientale, ai sensi dell'art. 27 del D. Lgs. 152/2006, lo stesso Ministero ha provveduto a comunicare contemporaneamente la procedibilità dell'istanza e, quindi, l'avvenuta pubblicazione (ai sensi dell'art. 24, co. 1, del D. Lgs. 152/2006) nel proprio sito web della documentazione trasmessa con la suddetta istanza.

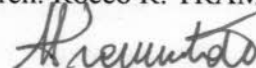
Di riscontro, **questa Direzione generale**, con nota prot. n. 6478 del 26/02/2021, ai sensi dell'art. 27 co.5 del D. Lgs. 152/2006, chiedeva di verificare la completezza della documentazione pubblicata sulla apposita piattaforma web in riscontro a quanto richiesto con predetta nota.

Considerato, quindi, che la **Soprintendenza Archeologia, belle arti e paesaggio della Basilicata**, con nota prot. n. 3162 del 26/03/2021, acquisita agli atti con prot. n. 10409 del 29/03/2021, ha formulato una richiesta di integrazioni alla documentazione del progetto di cui trattasi ai fini dell'espressione del parere di competenza, **questa Direzione generale**, con nota prot. 10885 del 01/04/2021 formulava la richiesta integrazioni che ad ogni buon fine si allega alla presente (**ALL.1**).

Da ultimo si sottolinea che, in sede di conferenza di servizi, convocata dal Ministero della transizione ecologica con nota prot. 30558 del 24/03/2021 per il giorno 14/04/2021, **questa Direzione generale**, richiamando i contenuti della nota prot. 10885 del 01/04/2021 chiariva che la documentazione integrativa richiesta in riferimento alla verifica della completezza della documentazione pubblicata si considerava strumentale anche all'espressione del parere di competenza nella successiva fase di Valutazione di Impatto ambientale di cui all'art. 23 del D. Lgs. 152/2006.

Il responsabile del procedimento 
U.O.T.T. n. 9 - Arch. Gilda Di Pasqua
(tel. 06/6723.4166 – gilda.dipasqua@beniculturali.it)

IL DIRIGENTE DEL SERVIZIO V
Arch. Rocco R. TRAMUTOLA





SERVIZIO V "TUTELA DEL PAESAGGIO"

Via di San Michele 22, 00153 Roma - TEL. 06-6723.4554

PEC: mbac-dg-abap.servizio5@mailcert.beniculturali.it

PEO: dg-abap.servizio5@beniculturali.it



Ministero della cultura

DIREZIONE GENERALE ARCHEOLOGIA, BELLE ARTI
E PAESAGGIO
SERVIZIO V

Roma (vedi intestazione digitale)

Al **Ministero della Transizione Ecologica**
Direzione Generale per le Valutazioni e le
Autorizzazioni Ambientali
Div. V – Sistemi di valutazione ambientale
cress@pec.minambiente.it

Prot. n. (vedi intestazione digitale)

Class GIADA: 34.43.01/20.61.3/2019

Allegati:

Oggetto: [ID_VIP:5552] Istanza per il rilascio del provvedimento VIA nell'ambito del provvedimento unico ambientale ai sensi dell'art. 27 del D.Lgs 152/2006 e ss.mm.ii., relativo al progetto di un impianto eolico denominato "Tre mani" composto da 6 aerogeneratori da 5,6 MW ciascuno per una potenza complessiva pari a 33,6 MW da realizzarsi nel comune di Venosa (PZ) e Montemilone (PZ) in loc. Boreano.

Procedura riferita all'art. 27 del Decreto legislativo n. 152/2006 – VIA.

Proponente Società GR Value Development S.r.l.

Richiesta di valutazione della completezza della documentazione.
COMUNICAZIONE.

c.p.c.

Al **Ministero della Transizione Ecologica**
Commissione Tecnica di verifica dell'impatto
ambientale - VIA e VAS
ctva@pec.minambiente.it

Alla **Soprintendenza Archeologia, Belle Arti e**
Paesaggio della Basilicata
mbac-sabap-bas@mailcert.beniculturali.it

Al **Servizio II – Scavi e tutela**
del patrimonio archeologico
mbac-dg-abap.servizio2@mailcert.beniculturali.it

Al **Servizio III – Tutela del**
patrimonio artistico, storico e architettonico
mbac-dg-abap.servizio3@mailcert.beniculturali.it

Alla **Regione Basilicata**
Dipartimento ambiente e energia
Ufficio compatibilità ambientale
ufficio.compatibilita.ambientale@cert.regione.basilicata.it



SERVIZIO V "TUTELA DEL PAESAGGIO"

Via di San Michele 22, 00153 Roma - TEL. 06-6723.4554

PEC: mbac-dg-abap.servizio5@mailcert.beniculturali.it

PEO: dg-abap.servizio5@beniculturali.it

L

In riferimento al progetto in argomento, si riscontra la nota prot. n. 19425 del 24/02/2021, di codesto Ministero con la quale, ai sensi dell'art. 27 co.5 del D. Lgs. 152/2006, si chiedeva di verificare la completezza della documentazione pubblicata sulla apposita piattaforma web.

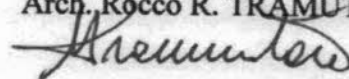
Considerato che questa Direzione generale, con nota prot. 6478 del 26/02/2021 ha chiesto alla Soprintendenza Archeologia, belle arti e paesaggio della Basilicata ed ai Servizi II e III della medesima Direzione generale di effettuare la verifica suddetta e che, con nota n. 3162 del 26/03/2021, acquisita agli atti con prot. n. 10409 del 29/03/2021, la Soprintendenza competente ha formulato una richiesta di integrazioni alla documentazione del progetto di cui trattasi ai fini dell'espressione del parere di competenza, esaminata la documentazione, si chiede di acquisire la seguente documentazione integrativa:

- *Attestazione inesistenza usi civici* sui terreni interessati dall'intervento nel suo complesso ed eventuale planimetria con rappresentazione grafica e localizzazione degli stessi rispetto all'impianto;
- Per l'analisi degli impatti cumulativi dell'impianto di progetto con gli altri parchi eolici, si avrà cura di *aggiornare sia l'analisi dell'intervisibilità che i fotoinserti* includendo i parchi eolici che afferiscono a due procedimenti in corso di autorizzazione, in stretta correlazione con il parco in oggetto, che non risultano inclusi nell'analisi, ovvero il parco a procedura statale con codice [ID_VIP:5579] potenza complessiva di 56 MW, loc. Perillo Soprano, richiedente Millek S.r.l. ed il parco a procedura regionale, potenza complessiva 20 MW, loc. Boreano, richiedente Cogein Energy;
- *Integrazione del reportage fotografico con ulteriori fotoinserti* (su immagini fotografiche reali e nitide, realizzate in condizioni di piena visibilità, corredati da una planimetria che indichi i coni ottici) prodotti all'interno dei territori di Venosa, Montemilone, Lavello, Maschito e Palazzo S.Gervasio da tutti i punti percettivi sensibili ai sensi degli artt. 10, 136 e 142 del D.Lgs 42/2004 e ss.mm.ii (beni architettonici, paesaggistici ed archeologici accessibili al pubblico, vie di percorrenza) da cui sia visibile l'impianto, senza trascurare i fotoinserti da:
 - i) la stazione di Venosa Maschito (F. Venosa 23; P. 176 sub. 1, 177 sub. 1, 402 sub. 1, 498, 85) vincolata con D.S.R. n. 78 del 19/09/2018; le masserie Casone e Saraceno-Quaranta nell'agro di Venosa; le masserie Bosco delle Rose, Finocchiaro e Iannuzzo nell'agro di Lavello; il castello Svevo di Palazzo S.Gervasio; il Museo del paleolitico di Notarchirico nel comune di Venosa, inserito all'interno dell'area archeologica Loreto, nel punto di maggior visibilità dell'impianto dall'area del museo; le catacombe ebraiche di Venosa (D.M. 21.10.77); la Trinità di Venosa (D.M. 21.10.93 (mod. D.M. 31.12.80));
 - ii) i tratturi che guardano verso l'area di impianto indicati sul portale della regione Basilicata RSDI, in particolare il nr 023 -PZ Regio tratturello Venosa-Ofanto;
 - iii) i beni paesaggistici tutelati presenti all'interno dell'area vasta di analisi da cui sia visibile l'impianto;
- *Integrazione delle carte dell'intervisibilità (cumulata e non) tramite l'inserimento di indici di visibilità* (su una scala di almeno 05 indici) che riportino i numeri di aerogeneratori visibili dai ricettori sensibili presenti nell'area vasta di analisi. Il perimetro dell'area vasta di analisi deve essere distante non meno di 50 volte l'altezza massima del più vicino aerogeneratore ai sensi del D.M. 10/09/2010;
- Per le *verifiche di interferenza sul patrimonio archeologico dell'area*, si richiedono: shapefile del layout di progetto, della carta delle presenze archeologiche, della carta della visibilità e della carta del rischio archeologico.

Si resta in attesa di conoscere le determinazioni di codesta autorità competente in merito alla suddetta richiesta di integrazioni.

Il Responsabile del Procedimento
U.O.T.T. n. 9 - Arch. Gilda Di Pasqua
(tel. 06/6723.4166 - gilda.dipasqua@beniculturali.it)

IL DIRIGENTE DEL SERVIZIO V
Arch. Rocco R. TRAMUTOLA



SERVIZIO V "TUTELA DEL PAESAGGIO"

Via di San Michele 22, 00153 Roma - TEL. 06-6723.4554

PEC: mbac-dg-abap.servizio5@mailcert.beniculturali.it

PEO: dg-abap.servizio5@beniculturali.it