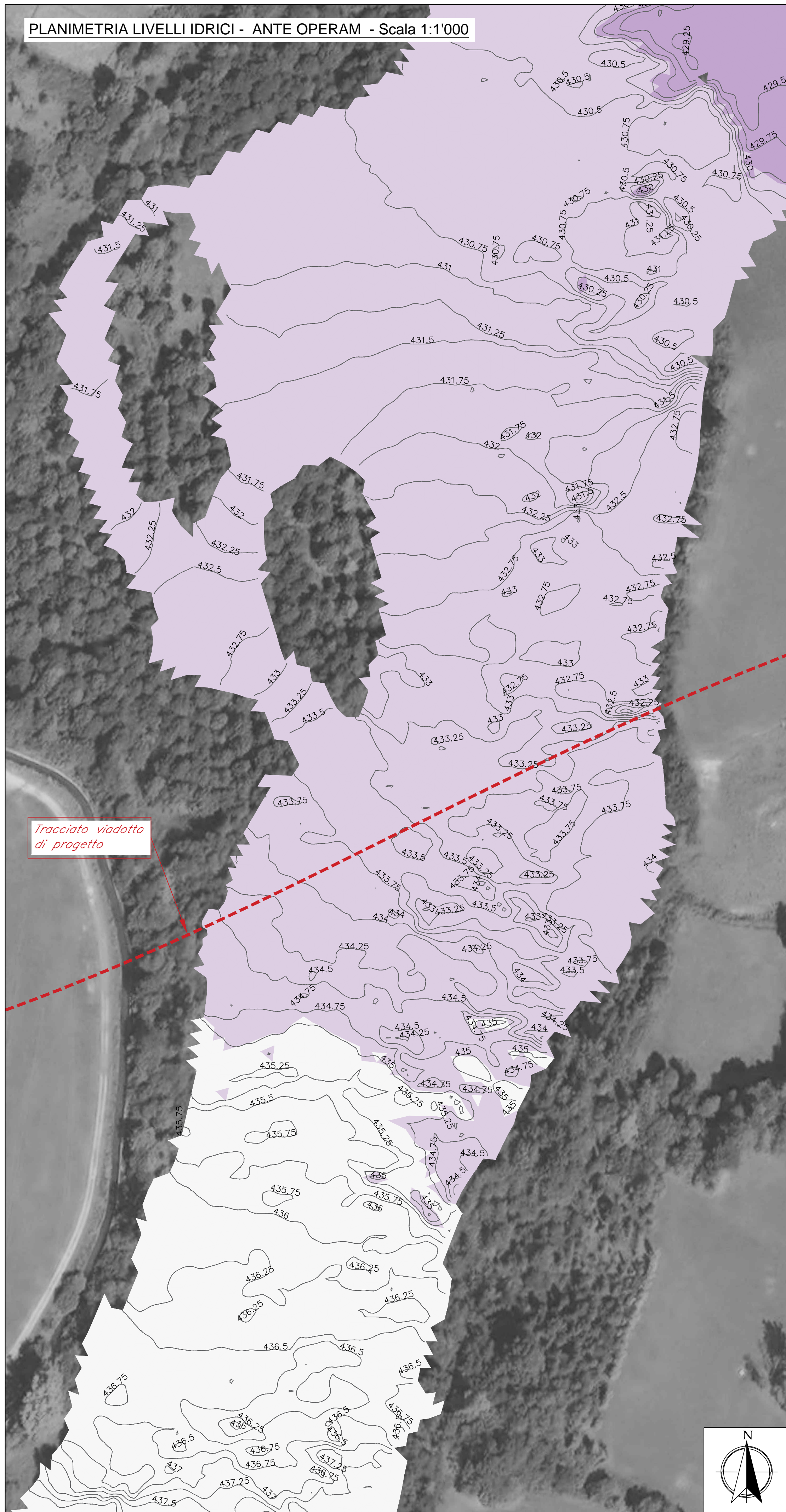
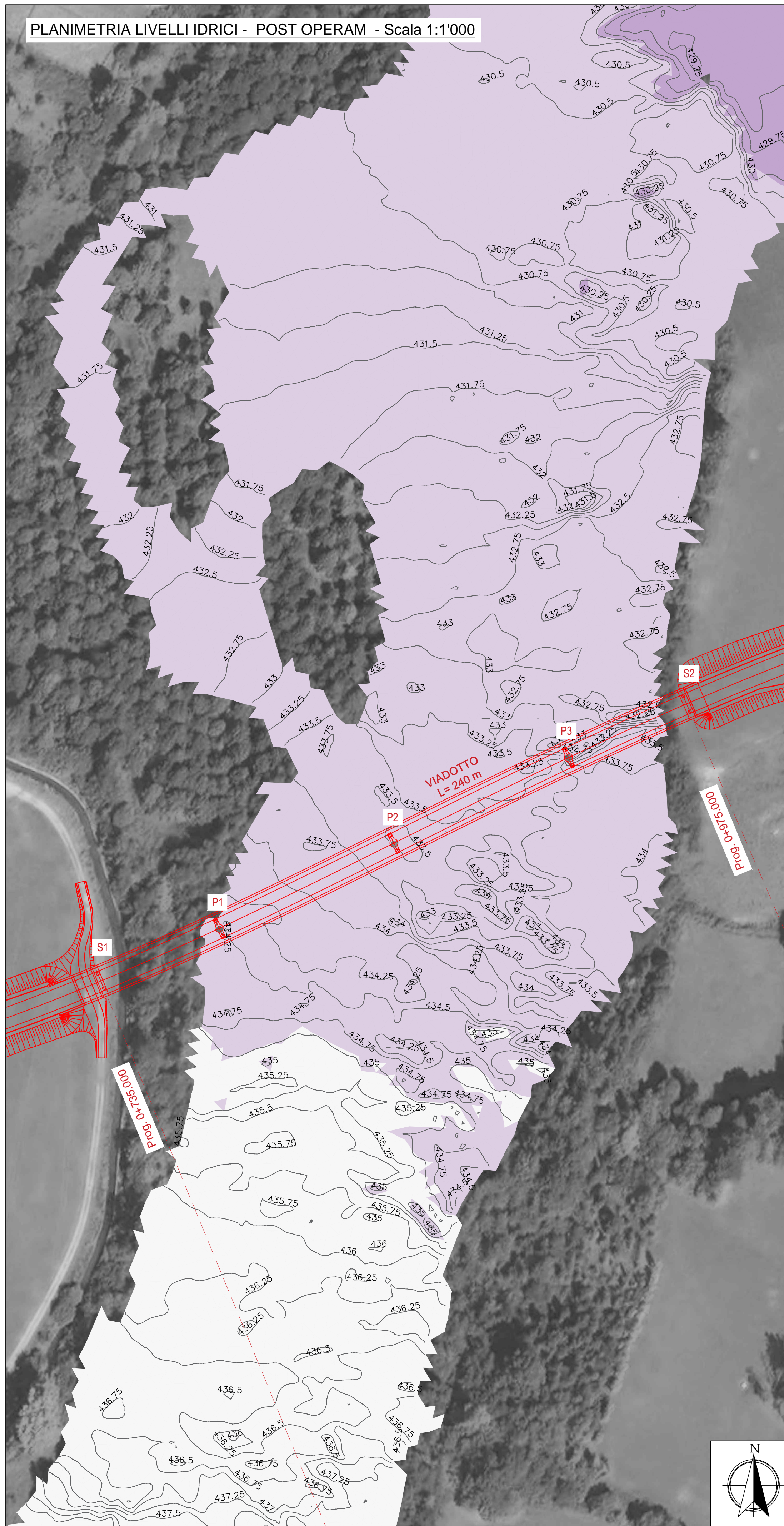


PLANIMETRIA LIVELLI IDRICI - ANTE OPERAM - Scala 1:1'000

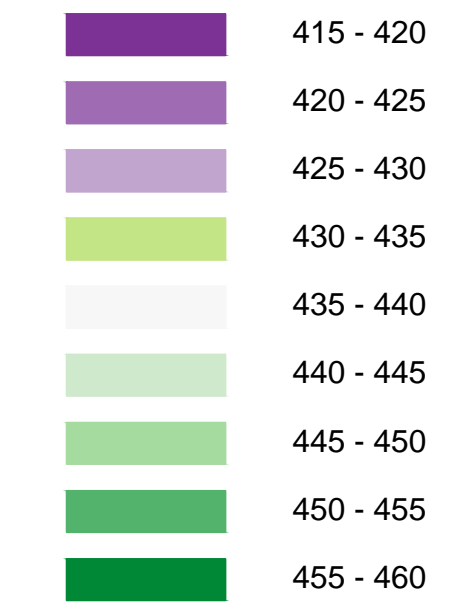


PLANIMETRIA LIVELLI IDRICI - POST OPERAM - Scala 1:1'000

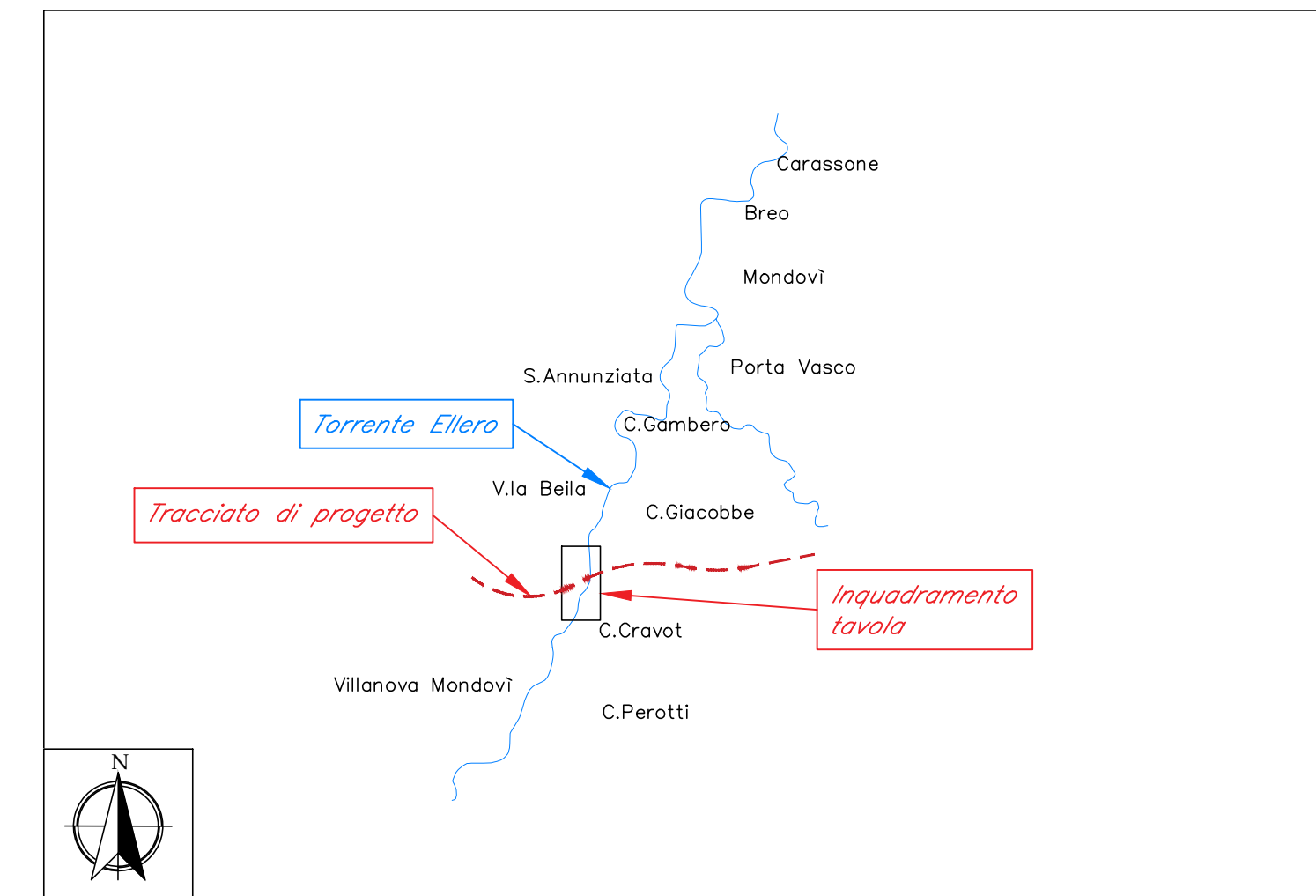


LEGENDA

Livelli idrici [m smm]



— Linea di livello: livelli idrici [m smm]



Direzione Progettazione e Realizzazione Lavori

Provincia di Cuneo  
S.S. 28 del Colle di Nava  
Lavori di realizzazione della Tangenziale di Mondovì con collegamento alla S.S. 28 Dir - 564 e al casello A6 "Torino-Savona" - III Lotto (Variante di Mondovì)

PROGETTO DEFINITIVO

cod. T008

PROGETTAZIONE: RAGGRUPPAMENTO TEMPORANEO PROGETTISTI	MANDATARIA: <b>PROF. ING. P. BARRASSO</b>	MANDANTI: <b>POLITECNICA BUILDING FOR HUMANS</b> <b>MATILDI+PARTNERS</b>
IL RESPONSABILE DELL'INTEGRAZIONE DELLE PRESTAZIONI SPECIALISTICHE:  Ing. Andrea Rensio - TECHNITAL Ordine Ingegneri Provincia di Verona n. A2413	IL PROGETTISTA:  Ing. Andrea Rensio Ordine Ingegneri Provincia di Verona n. A2413	
IL GEOLOGO:  Geol. Emanuele Fresio - TECHNITAL Ordine Geologi Veneto n. A301	IL COORDINATORE PER LA SICUREZZA IN FASE DI PROGETTAZIONE:  Ing. Paolo Barrasso - MATILDI+PARTNERS Ordine Ingegneri Provincia di Bologna n. A8513	
VISTO: IL RESP. DEL PROCEDIMENTO:  Ing. Giuseppe Danilo Molgari		
PROTOCOLLO:	DATA:	

04 - IDROLOGIA E IDRAULICA  
Planimetria livelli idrici, piena TR 200 anni  
confronto fra stato di fatto e stato di progetto

CODICE PROGETTO <b>DPT00008D16</b>	NOME FILE <b>04.19_P00_IDR_PL01_D</b>	PROGR. ELAB. <b>04.19</b>	REV.	SCALA: <b>1:1'000</b>
	CODICE ELAB. <b>P00IDRPL01</b>		<b>D</b>	

D	Istruttorie CSLLPP e VIA	Apr. 2021	Technital	Cacciatori	Venturini	Rensio
REV.	DESCRIZIONE	DATA	SOCIETA'	REDATTO	VERIFICATO	APPROVATO