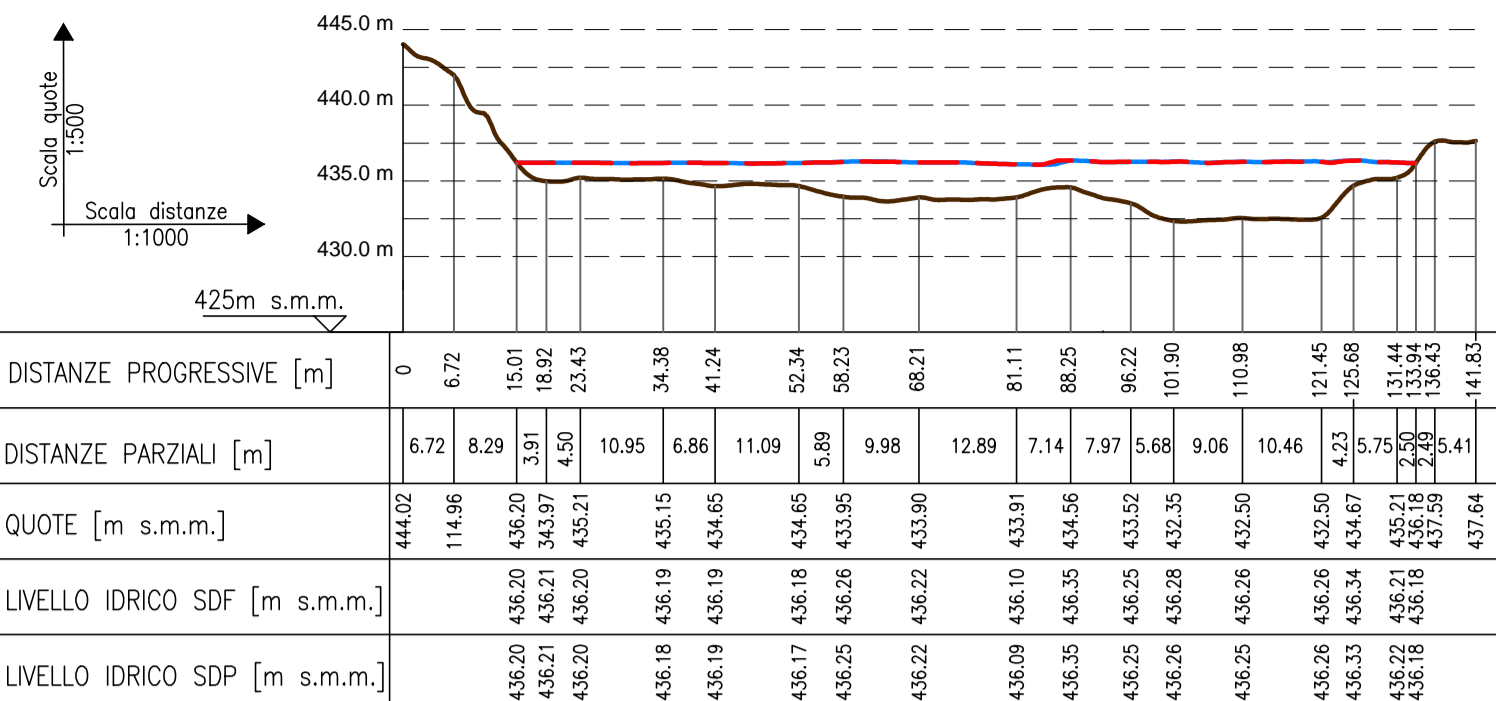
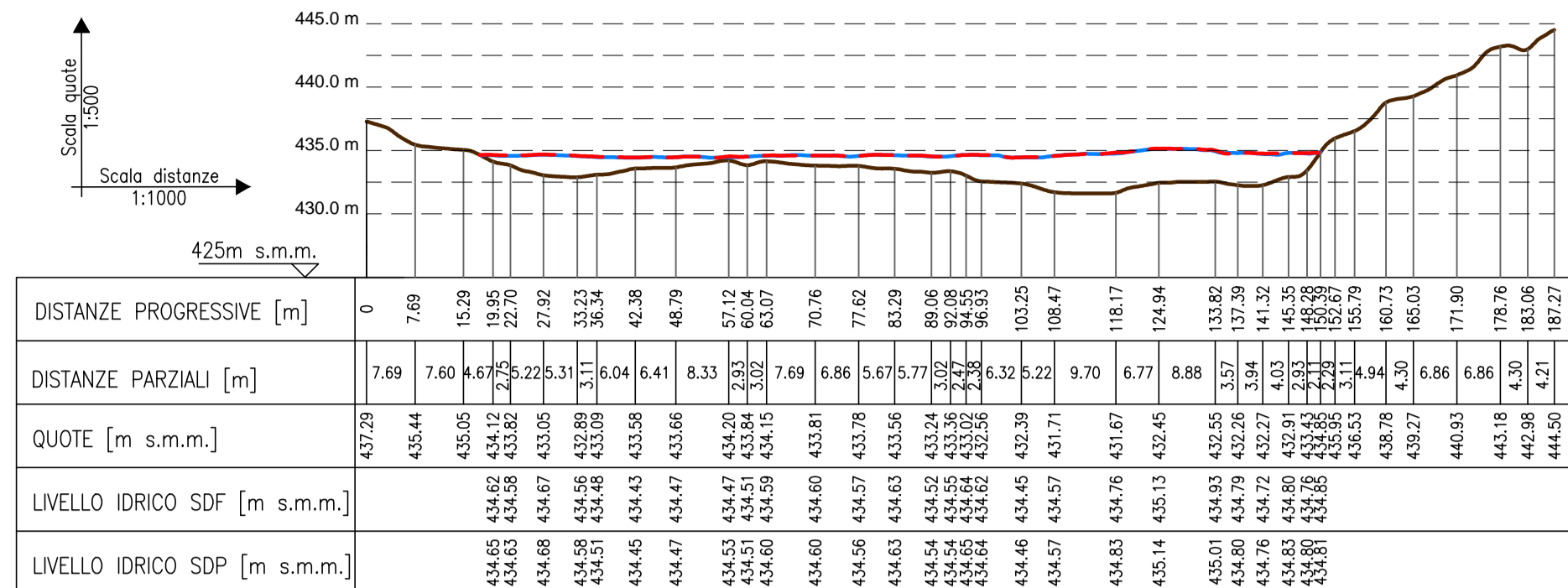


SEZ_01



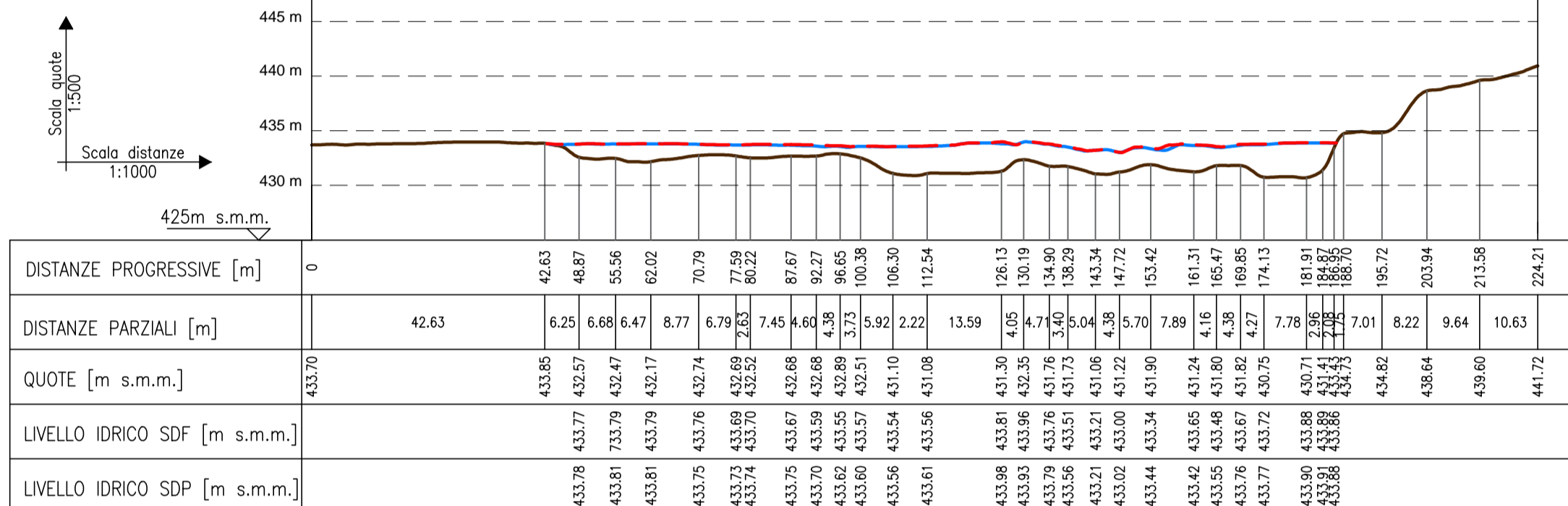
SEZ_02



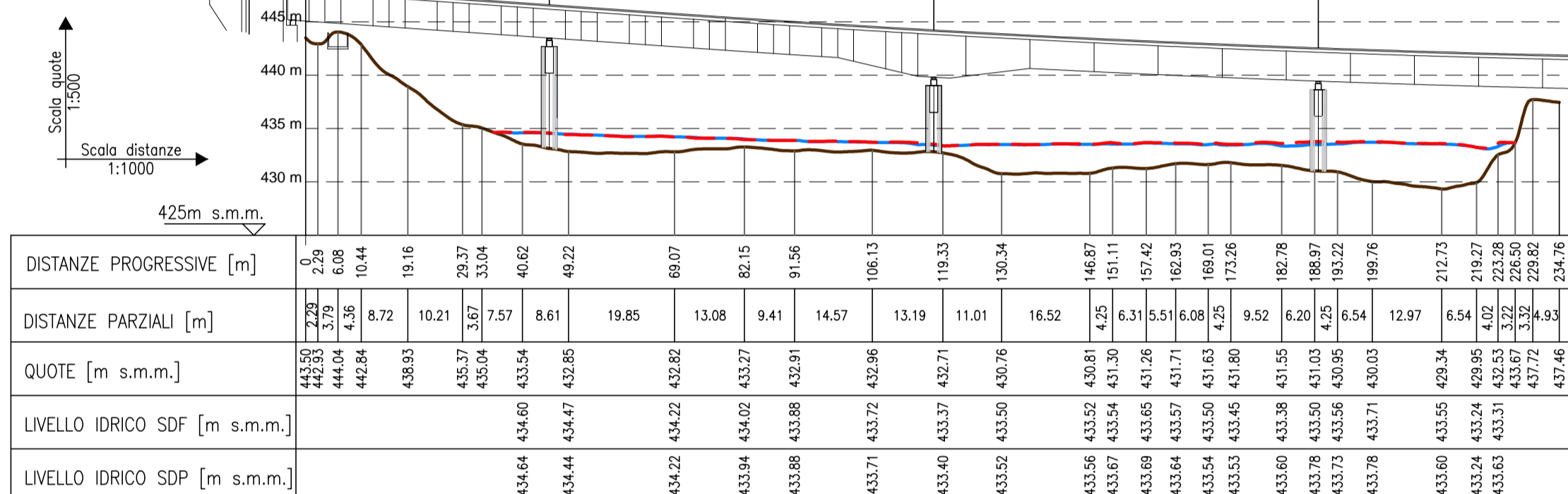
LEGENDA

- Profilo del terreno
- Livello idrico sdf TR200
- Livello idrico sdp TR200
- SEZ.XX
N° sezione

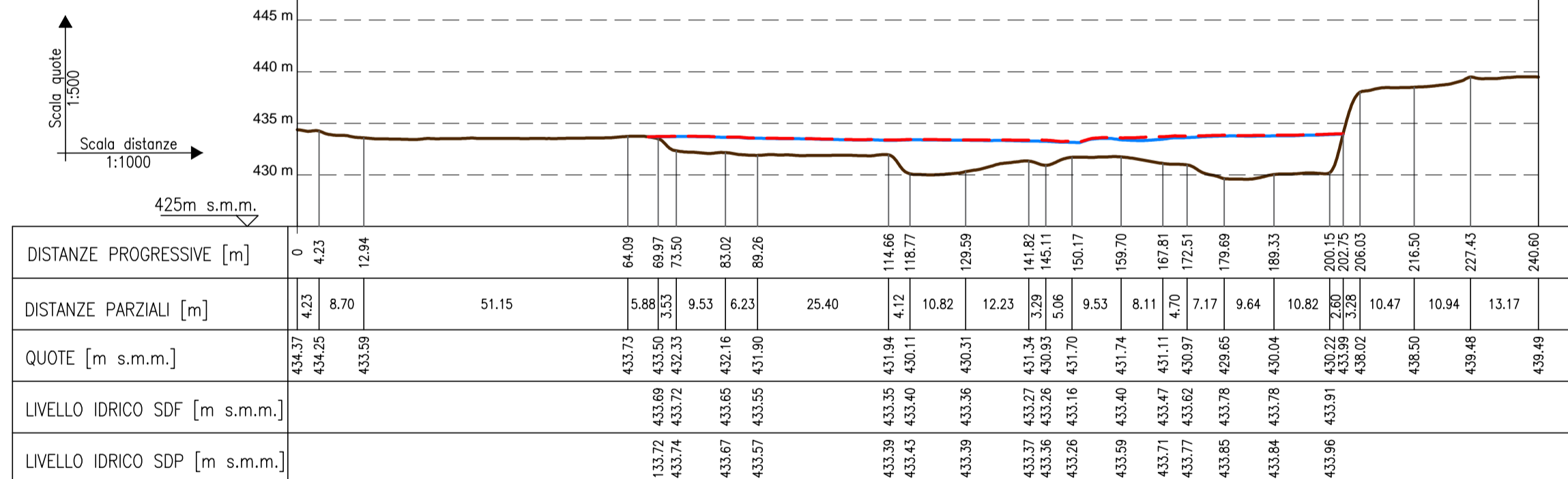
SEZ_03



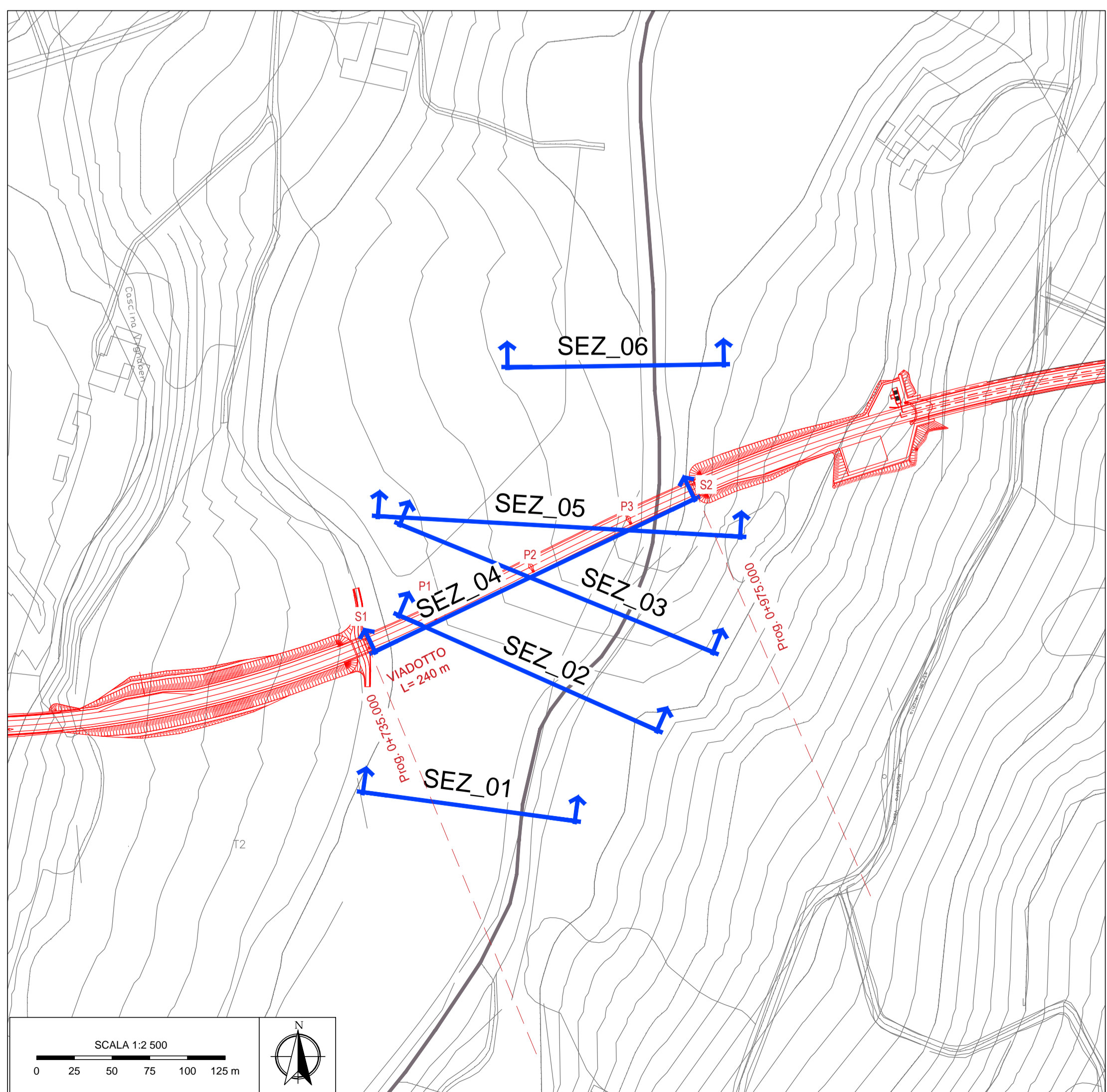
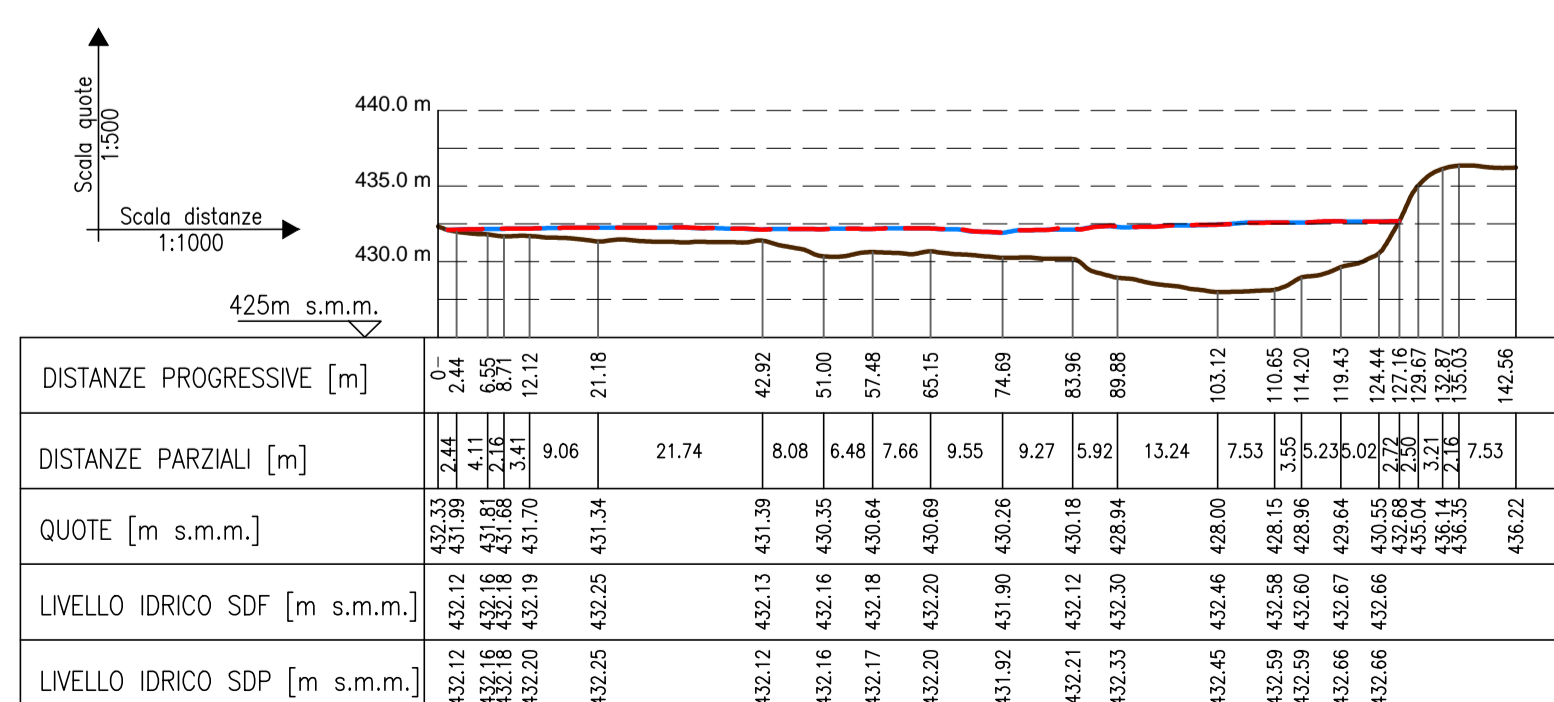
SEZ_04



SEZ_05



SEZ_06



Provincia di Cuneo
S.S. 28 del Colle di Nava
Lavori di realizzazione della Tangenziale di Mondovì con collegamento alla S.S. 28 Dir - 564 e al casello A6 "Torino-Savona" - III Lotto (Variante di Mondovì)

PROGETTO DEFINITIVO		cod. T008
PROGETTAZIONE: RAGGRUPPAMENTO TEMPORANEO PROGETTISTI IL RESPONSABILE DELL'INTEGRAZIONE DELLE PRESTAZIONI SPECIALISTICHE: Ing. Andrea Rensio - TECHNITAL Ordine Ingegneri Provincia di Verona n. A2413	MANDATARIA: MANDANTI: POLITECNICA BUILDING FOR HUMANS MATILDI+PARTNERS IL PROGETTISTA: Ing. Andrea Rensio Ordine Ingegneri Provincia di Verona n. A2413	
IL GEOLOGO: Geol. Emanuele Fresco - TECHNITAL Ordine Geologi Veneto n. A301	IL COORDINATORE PER LA SICUREZZA IN FASE DI PROGETTAZIONE: Ing. Paolo Barrasso - MATILDI+PARTNERS Ordine Ingegneri Provincia di Bologna n. A8513	
VISTO: IL RESP. DEL PROCEDIMENTO: Ing. Giuseppe Danilo Molgori		
PROTOCOLLO:	DATA:	

04 - IDROLOGIA E IDRAULICA
Sezioni Torrente Ellero, livelli idrici piena TR 200 anni stato di fatto e stato di progetto

CODICE PROGETTO	04.21_P00_ID00_IDR_PL03_D	PROG. ELAB.	04.21	REV.	SCALA:	
DPT00008D16		CODICE ELAB.	P00ID00IDRPL03	D	Varie	
D	Istruttorie CSLPP e VIA	Apr. 2021	Technital	Ciccatori	Venturini	Rensio
REV.	DESCRIZIONE	DATA	SOCIETA'	REDATTO	VERIFICATO	APPROVATO