CAMPO OPERATIVO 3 - PLANIMETRIA SCALA 1:1.000

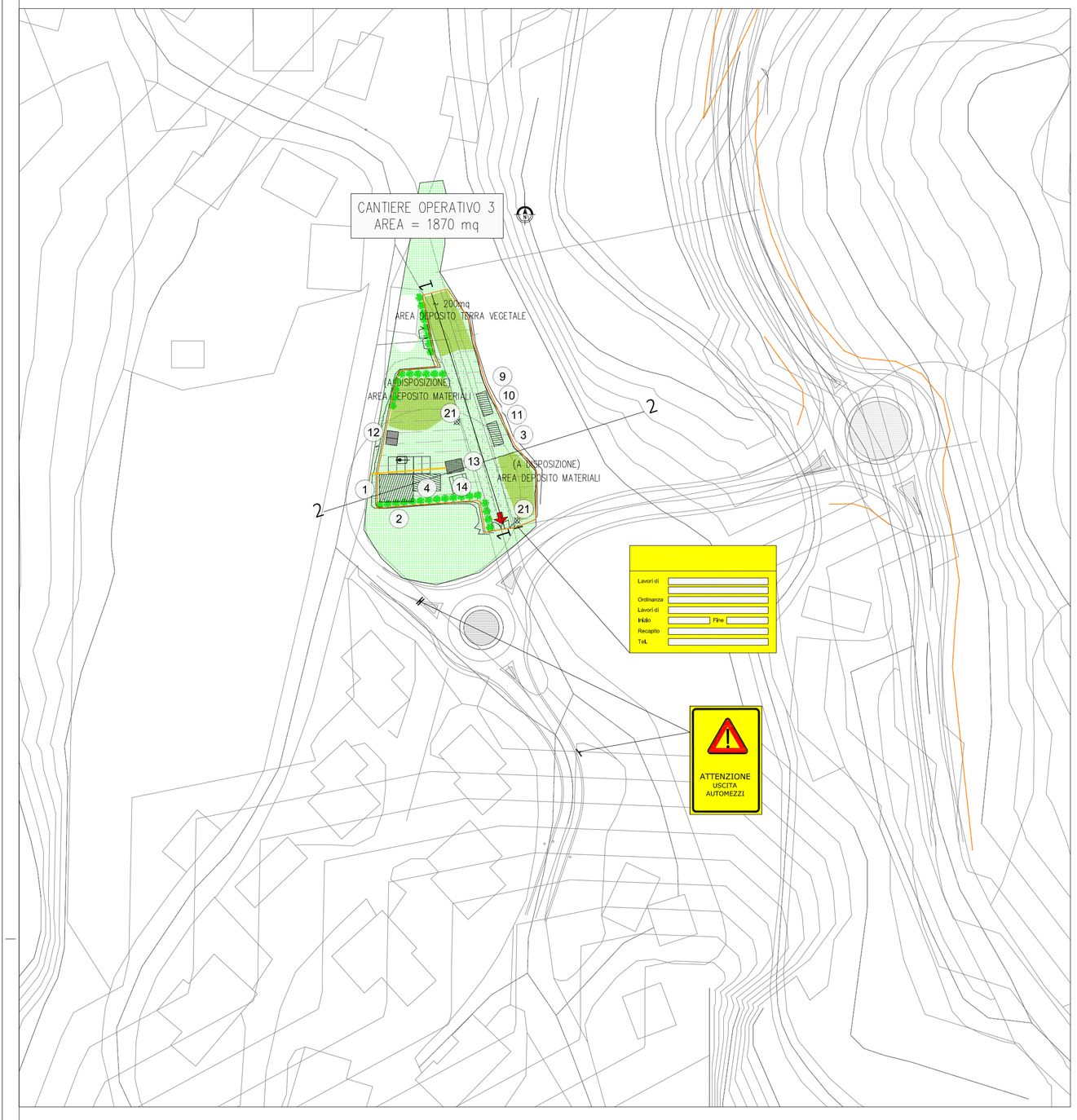

CARTA DEI CONDIZIONAMENTI SCALA 1:5.000

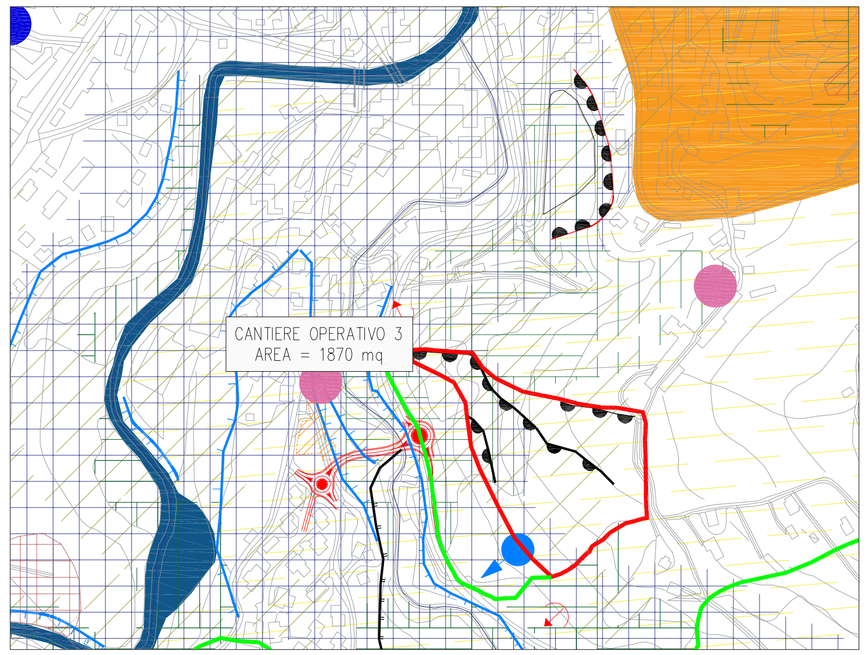

ASSE PRINCIPALE

ASSE SECONDARIO

GRADO DI CONDIZIONAMENTO ALTO

Componenti storico culturali

Cappella

Frana attiva

Relativa nicchia di distacco

Fiumi

Sorgenti

GRADO DI CONDIZIONAMENTO MEDIO

Frana inattiva/quiescente

Relativa nicchia di distacco

Vincolo paesaggistico: beni ex dlgs 42/2004 artt. 138-141

Vincolo idrogeologico

Vincolo paesaggistico: Fasce fluviali

Probabilità di alluvioni elevata (tr. 10/20)

Discarica o riporto

Piccoli fenomeni franosi

Scarpata di terrazzo e/o erosione fluviale

Orlo di scarpata di degradazione

GRADO DI CONDIZIONAMENTO BASSO

Terreni agricoli

Boschi

CONI VISUALI - SCALA 1:10.000

FOTO N. 1

FOTO N. 2

LEGENDA

LEGENDA CANTIERE OPERATIVO

1	UFFICI DIREZIONE DI CANTIERE	12	GUARDIANIA - PESATURA
2	UFFICI DIREZIONE LAVORI	13	SOTTOSTAZIONE ELETTRICA
3	DEPOSITO CUBETTI	14	GRUPPO ELETTROGENO - SERBATOI GASOLIO
4	INFERMERIA	15	RAMPA PER LAVAGGIO MACCHINE OPERATRICI
5	SERVIZI COLLETTIVI CON SPOGLIATOI	16	BACINO DI DECANTAZIONE FANGHI DI LAVAGGIO
6	SERVIZI COLLETTIVI	17	PEDANA DI PESATURA ELETTRONICA
7	OFFICINA MANUTENZIONE MEZZI DI CANTIERE	18	FOSSE IMHOF E DISOLEATORI
8	MAGAZZINO RICAMBI E MATERIALI DI CONSUMO	19	IMPIANTO DI FRANTUMAZIONE E CLASSIFICAZIONE
9	DEPOSITO BOMBOLE ACETILENE	20	IMPIANTO DI BETONAGGIO
10	DEPOSITO BOMBOLE OSSIGENO	21	TORRI FARO
11	DEPOSITO OLI ESAUSTI	22	IMPIANTO PER CONGLOMERATI BITUMINOSI

Recinzione temporanea di cantiere

Linea ENEL B.T.

Area pavimentata

Area di deposito

Area operativa di cantiere

Area pavimentata in misto stabilizzato

QUADRO DI UNIONE

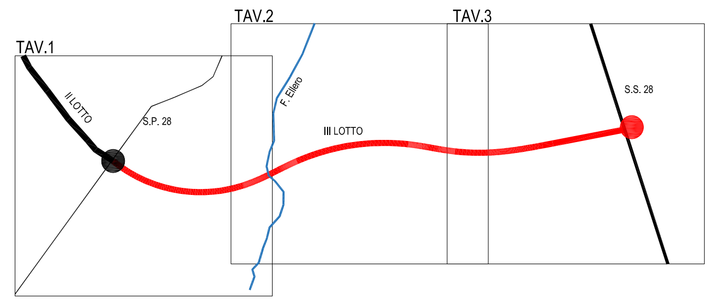

Sanas GRUPPO FS ITALIANE

90 Direzione Progettazione e Realizzazione Lavori

Provincia di Cuneo
S.S. 28 del Colle di Nava
Lavori di realizzazione della Tangenziale di Mondovì con collegamento alla S.S. 28 Dir – 564 e al casello A6 "Torino–Savona" – III Lotto (Variante di Mondovì)

PROGETTO DEFINITIVO

COD. TO08

PROGETTAZIONE:
RAGGRUPPAMENTO TEMPORANEO PROGETTISTI

MANDATARIA: POLITECNICA

MANDANTI: POLITECNICA BUILDING FOR HUMANS — MATILDI + PARTNERS

IL RESPONSABILE DELL'INTEGRAZIONE DELLE PRESTAZIONI SPECIALISTICHE:
Ing. Andrea Renso – TECHNITAL
Ordine Ingegneri Provincia di Verona n. A2413

IL GEOLOGO:
Geol. Emanuele Fresia – TECHNITAL
Ordine Geologi Veneto n. A501

IL COORDINATORE PER LA SICUREZZA IN FASE DI PROGETTAZIONE:
Ing. Paolo Barrasso – MATILDI + PARTNERS
Ordine Ingegneri Provincia di Bologna n. A9513

VISTO: IL RESP. DEL PROCEDIMENTO:
Ing. Giuseppe Danilo Malgeri

PROTOCOLLO: DATA:

IL PROGETTISTA:
Ing. Edoardo Piccoli
Ordine Ingegneri Provincia di Verona n. A3381

GRUPPO DI PROGETTAZIONE:
COORDINAMENTO PROGETTAZIONE E PROGETTAZIONE STRADALE:
Ing. Carlo Vittorio Matildi – MATILDI + PARTNERS
Ordine Ingegneri Provincia di Bologna n. 6457/A
COORDINAMENTO PROGETTAZIONE E
COORDINATORE STUDIO DI IMPATTO AMBIENTALE:
Ing. Edoardo Piccoli – TECHNITAL
Ordine Ingegneri Provincia di Verona n. A3381
OPERE D'ARTE MAGGIORI GALLERIA:
Ing. Corrado Pesce – TECHNITAL
Ordine Ingegneri Provincia di Verona n. A1984
OPERE D'ARTE MAGGIORI PONTI E MINORI:
Ing. Stefano Isani – MATILDI + PARTNERS
Ordine Ingegneri Provincia di Bologna n. A4550
GEOTECNICA:
Ing. Alessandro Rizzo – TECHNITAL
Ordine Ingegneri Provincia di Milano n. A19598
IDROLOGIA ED IDRAULICA:
Ing. Simone Venturini – TECHNITAL
Ordine Ingegneri Provincia di Verona n. A2515

08 – STUDIO DI IMPATTO AMBIENTALE

08.02 – Inquadramento Progettuale

Schede di cantiere – Cantiere Operativo 3

CODICE PROGETTO	NOME FILE	PROGR. ELAB.	REV.	SCALA:
DPT00008D16	08.14_T00_IA02_AMB_SC04_B	08.14	B	1:1.000
	CODICE ELAB. T00 IA02 AMB SC04			

REV.	DESCRIZIONE	DATA	SOCIETA'	REDATTO	VERIFICATO	APPROVATO
D						
C						
B	*ISTRUTTORIA ANAS*	*Mag. 2020*	*Technital*	*Falesa*	*Piccoli*	*Piccoli*
A	*EMISSIONE*	*Mar. 2020*	*Technital*	*Falesa*	*Piccoli*	*Piccoli*