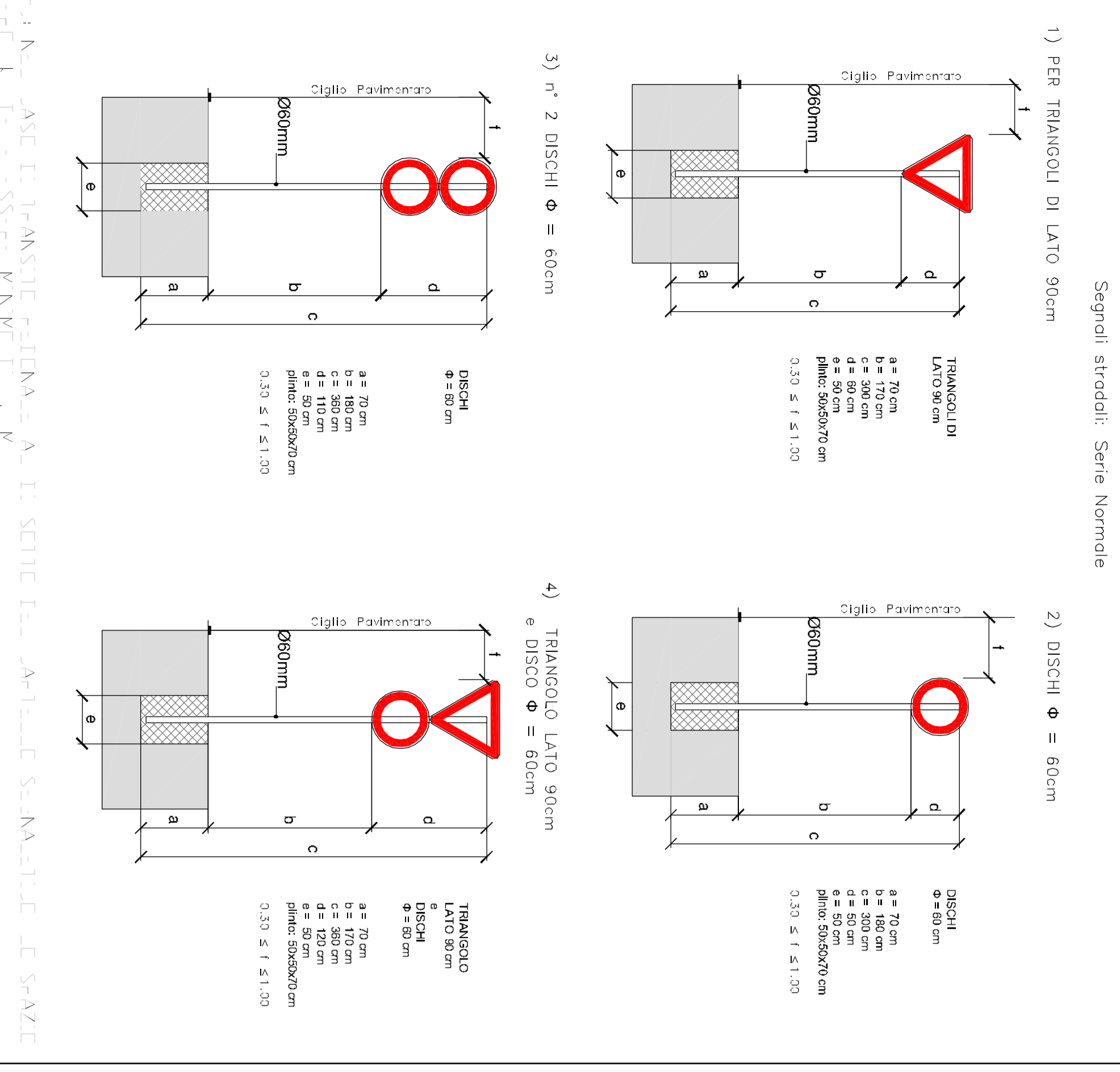
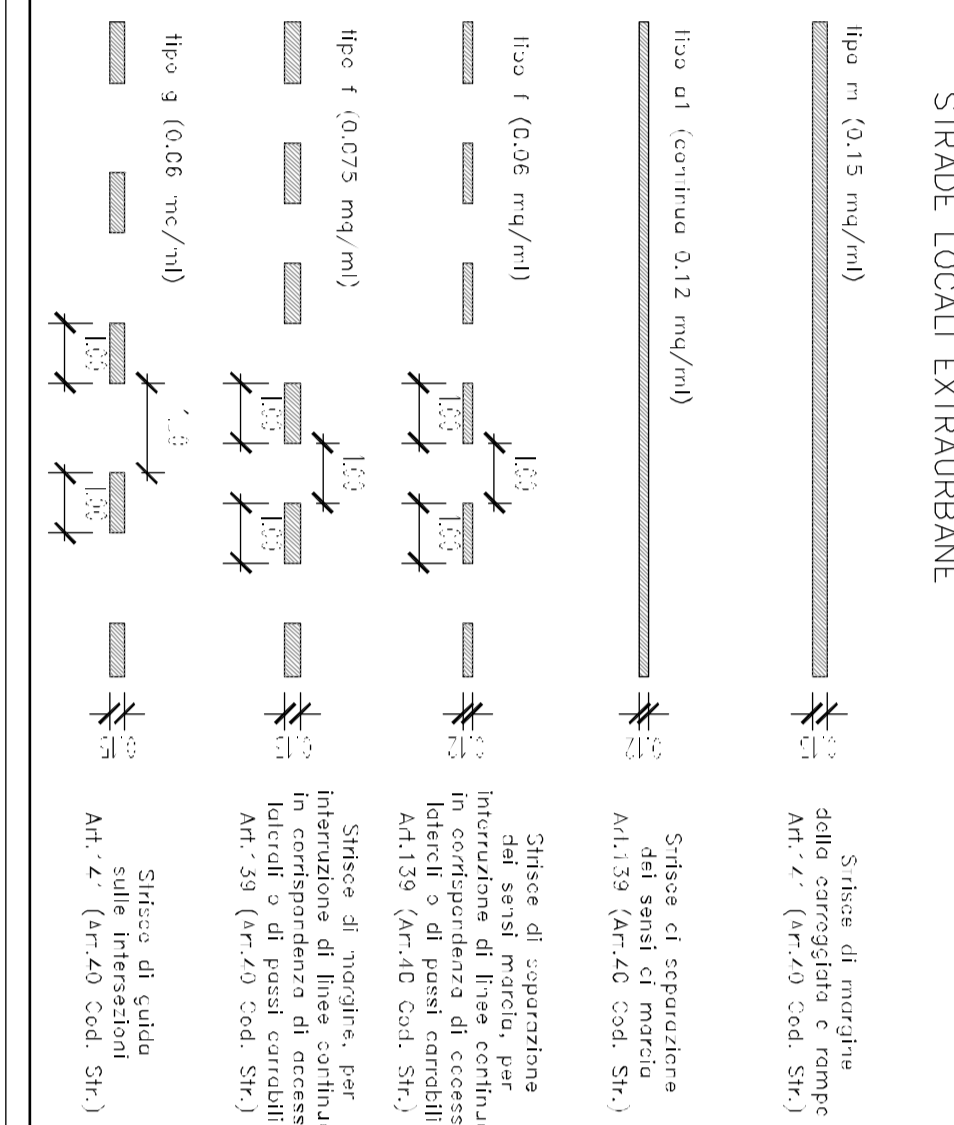


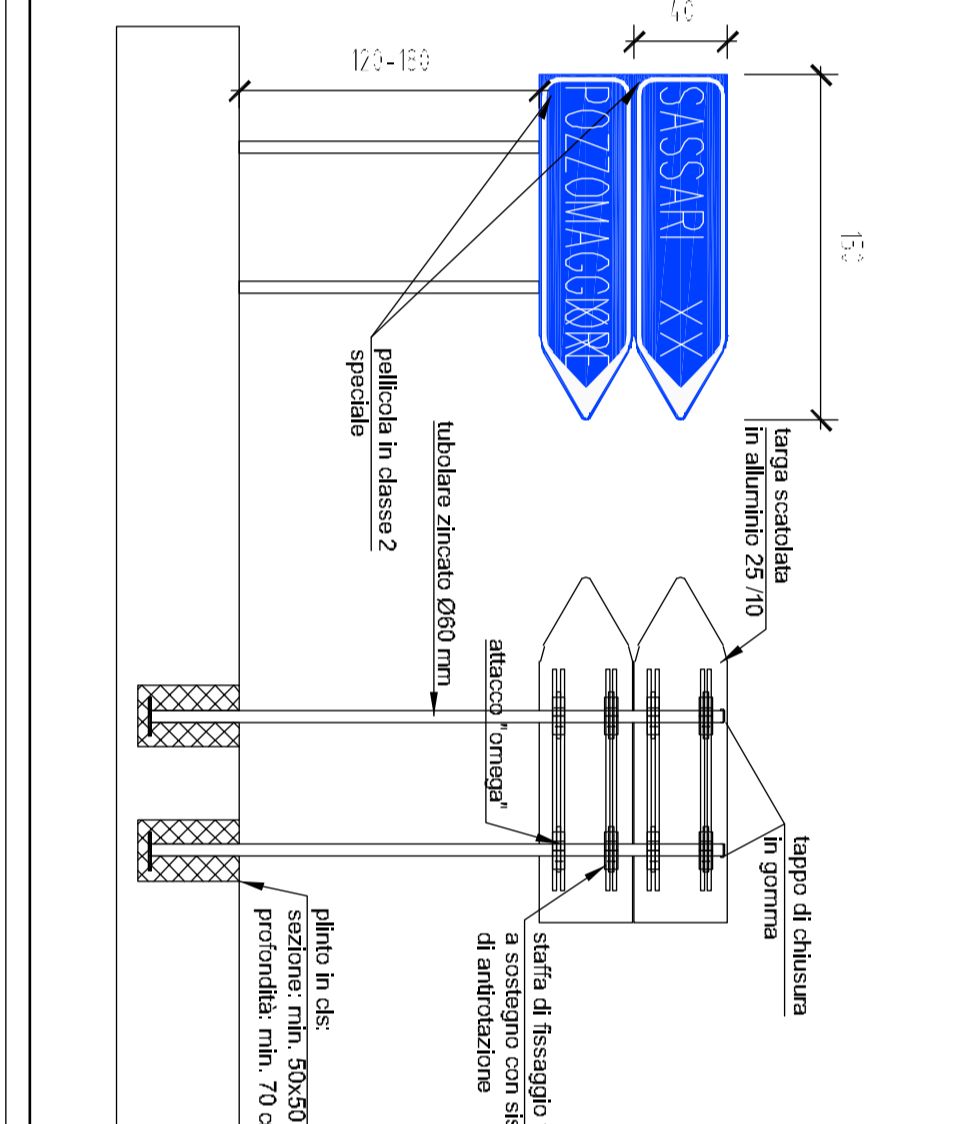
**FIGURAZIONE SEGNALI LATERALI ART.81 (Art.39 Cod. Str.)**  
**E DIMENSIONAMENTO DEI SOSTEGNI TUBolari**



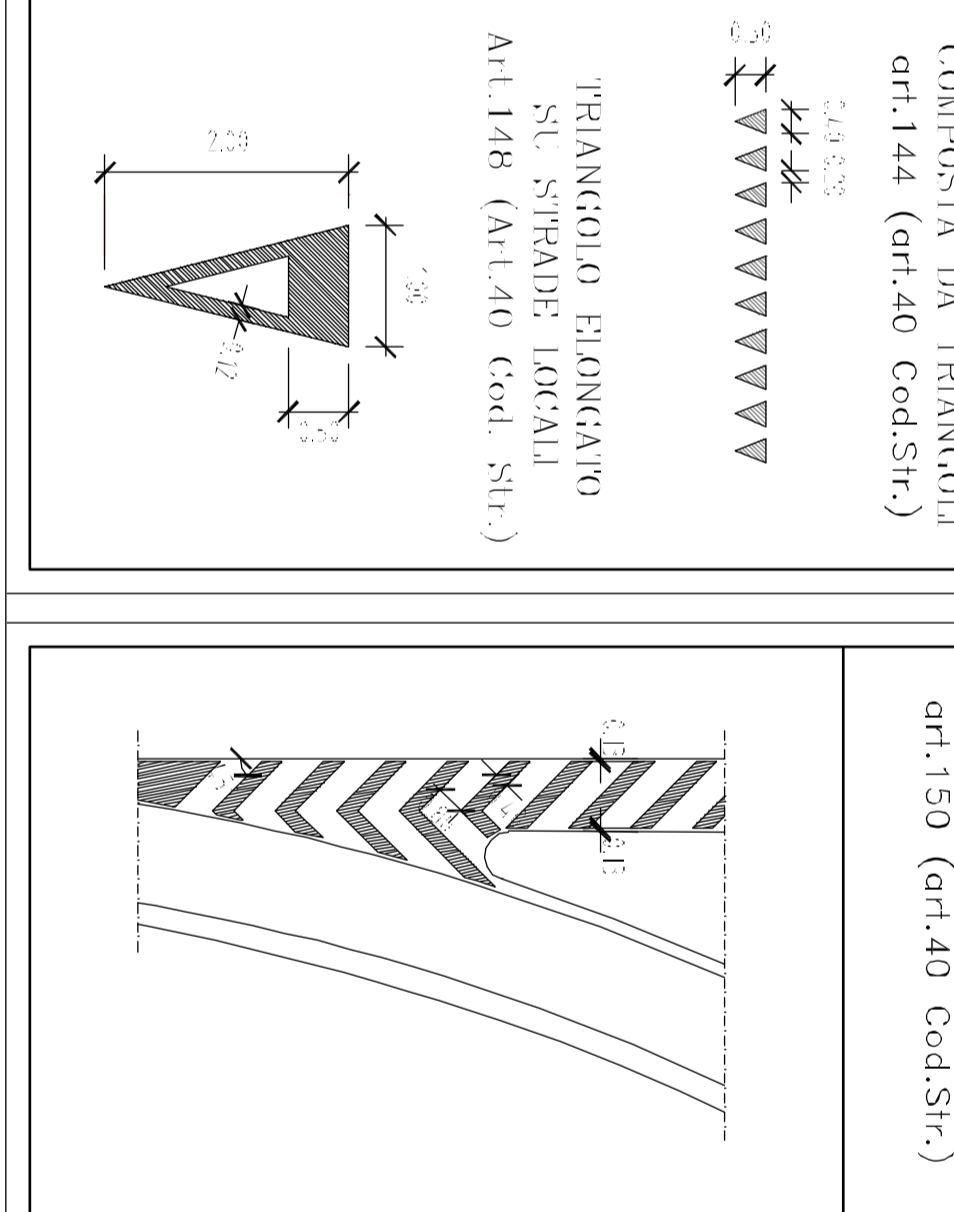
**STRISCIE LONGITUDINALI DEL TAV (Art.40 Cod.Str.)**  
**STRISCIE LOCALI EXTRABANDIERE**



**INSTALLAZIONE SEGNALETICA DI INDICAZIONE**



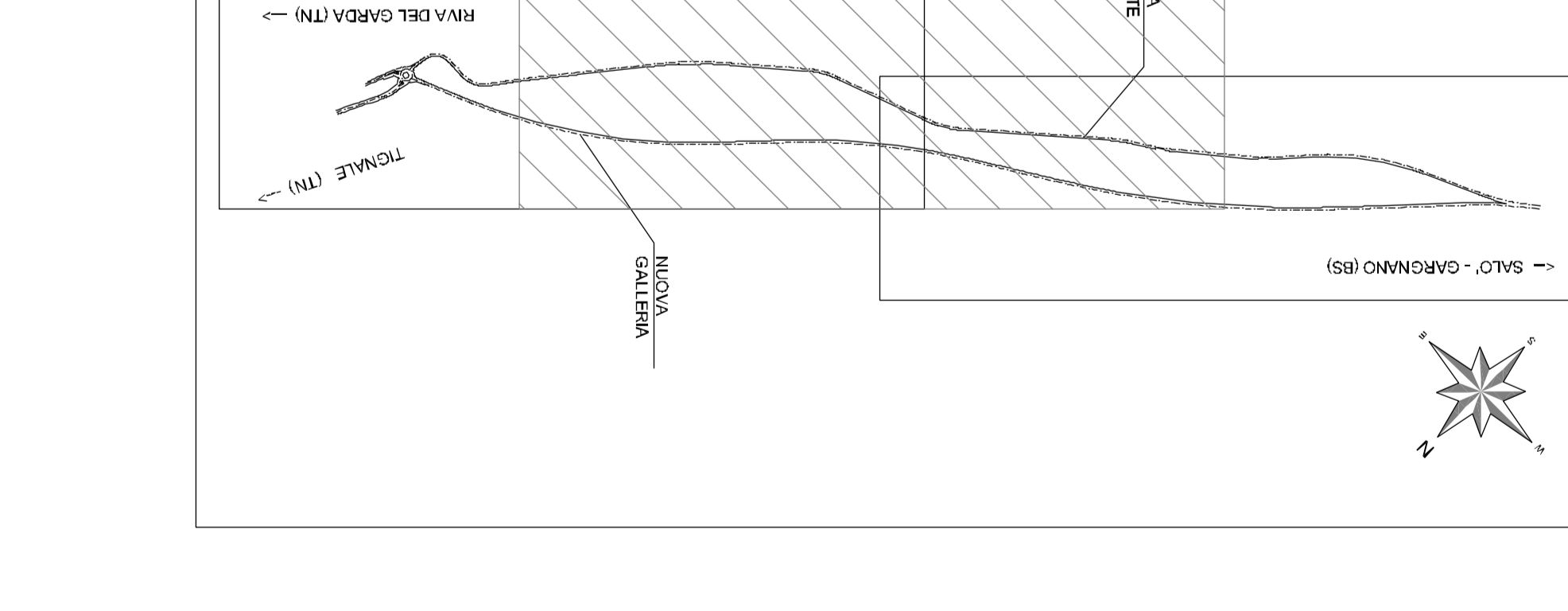
**STRISCIA TRANSPARENTI (Art.144 Cod.Str.)**




**ZANERARE**  
**Art.150 Cod.Str.**



**CHIARE DI LETTURA DELLA SEGNALETICA VERTICALE**



**DISPOSITIVI RETROREFLETTENTI INTEGRATIVI DEI SEGNALI ORIZZONTALI**  
**Art.153 (Art.40 Cod. Str.)**



**PROGETTO DEFINITIVO** cod. M192

PROGETTAZIONE: **ANAS** - DIREZIONE PROGETTUALE E REALIZZAZIONE LAVORI

PROGETTO: S.S. 45bis - Gardesana Occidentale

OPERE: Opere di costruzione della galleria in variante tra il km 86+567 e il km 88+600 finalizzata a sostenere le attuali gallerie ogivali a sezione ristretta

PROGETTO: 03 - PROGETTO STRADALE

Planimetria di segnaletica orizzontale e verticale Tav 2 di 2

COGNOME PROGETTO	UNIVERSITÀ	NUMERO PROGETTO	REVISIONE	SCALA
DIPAL00192	18	1000P000TRAPNO2	A	1:1000
C				
A	EMISSIONE			
REV.	DESCRIZIONE	DATA	REVISIONE	APPROVAZIONE