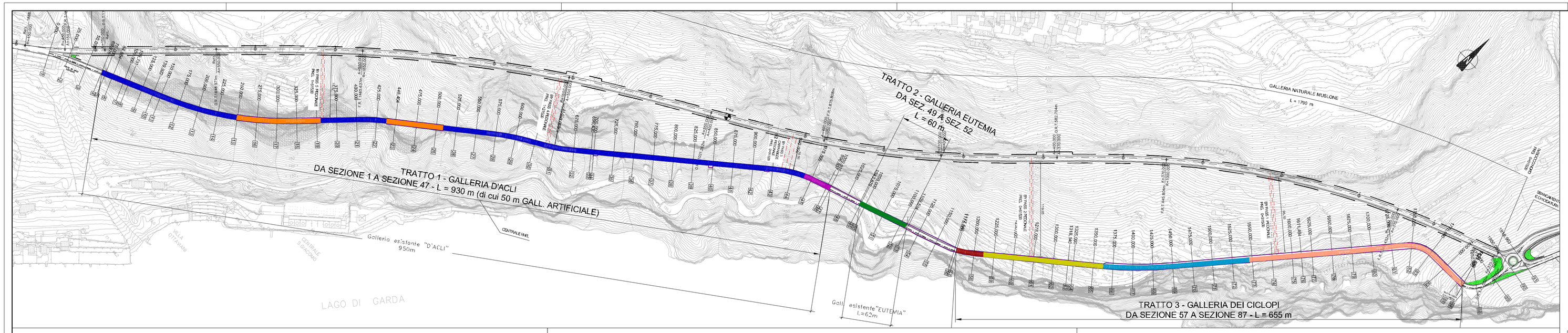

TRATTO 1 - SEZIONE OGIVALE STRETTA

- DA SEZ. 4 A SEZ. 15 - L=180 m
- DA SEZ. 19 A SEZ. 23 - L=80 m
- DA SEZ. 25 A SEZ. 45 - L=460 m
- Ltot = 720 m

(*) Pendenze trasversali:
Pendenza in rettilineo: 2.5% lato lago
Pendenza massima lato lago: 6.6%
Pendenza massima lato monte: 6.0%

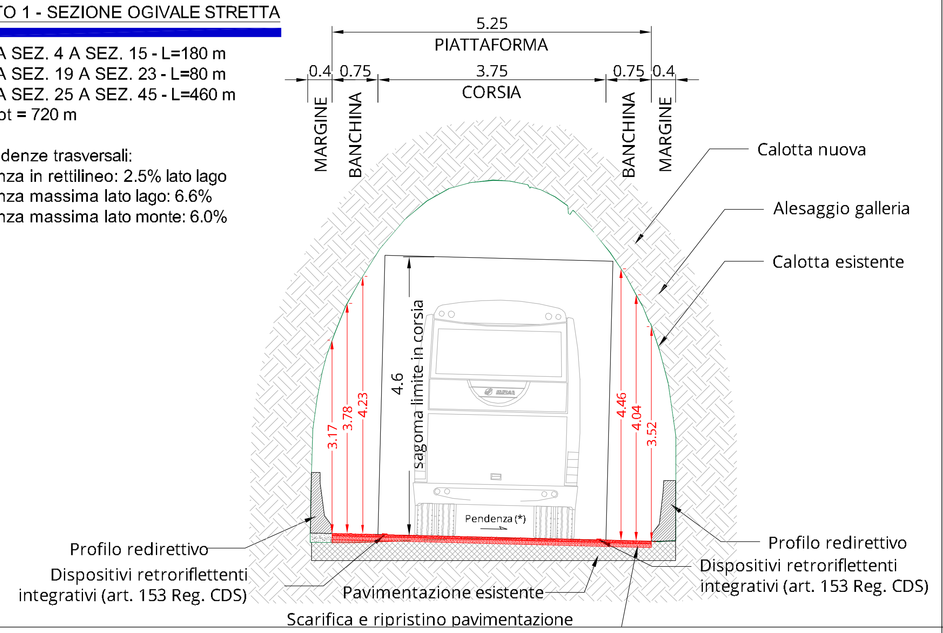

TRATTO 1 - SEZIONE OGIVALE LARGA

- DA SEZ. 15 A SEZ. 19 - L=105 m
- DA SEZ. 23 A SEZ. 25 - L=70 m
- Ltot = 175 m

(*) Pendenze trasversali:
Pendenza in rettilineo: 2.5% lato lago
Pendenza massima lato lago: 2.5%
Pendenza massima lato monte: 3.2%

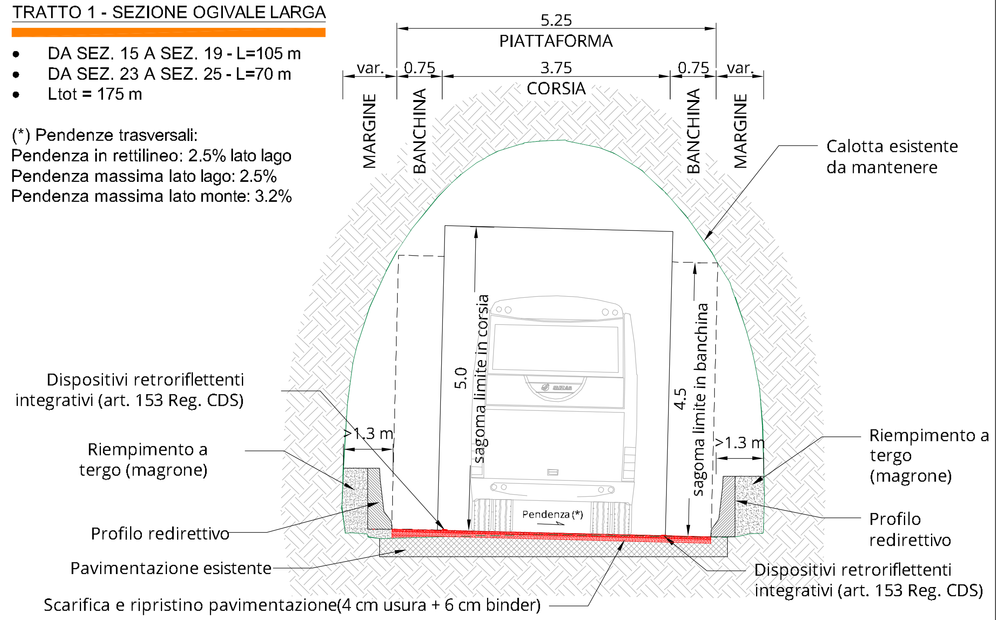

TRATTO 1 - SEZIONE RETTANGOLARE

- DA SEZ. 45 A SEZ. 47 - L=35 m

(*) Pendenze trasversali:
Pendenza in rettilineo: 2.5% lato lago
Pendenza massima lato lago: 6.6%

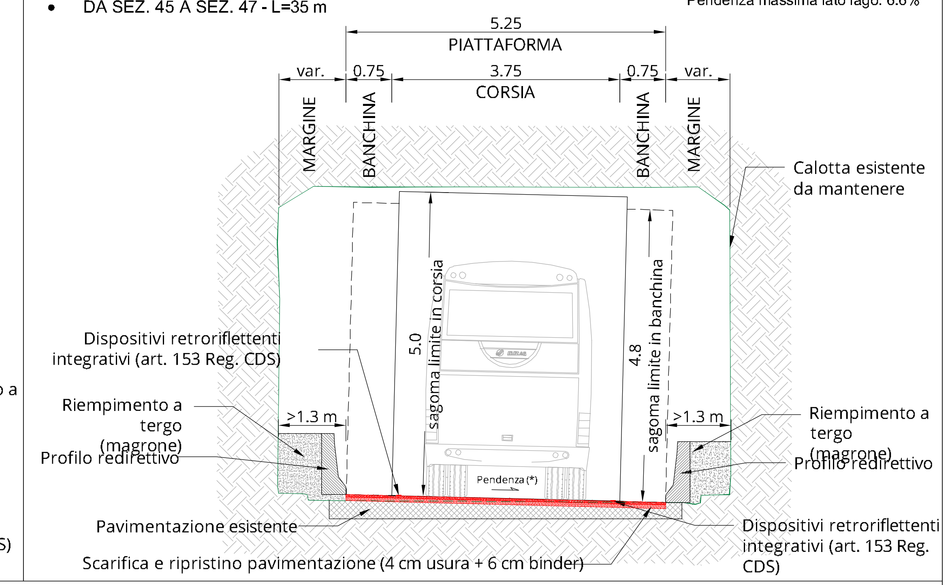

DETTAGLIO DI MARGINE IN GALLERIA ESISTENTE
scala 1:25

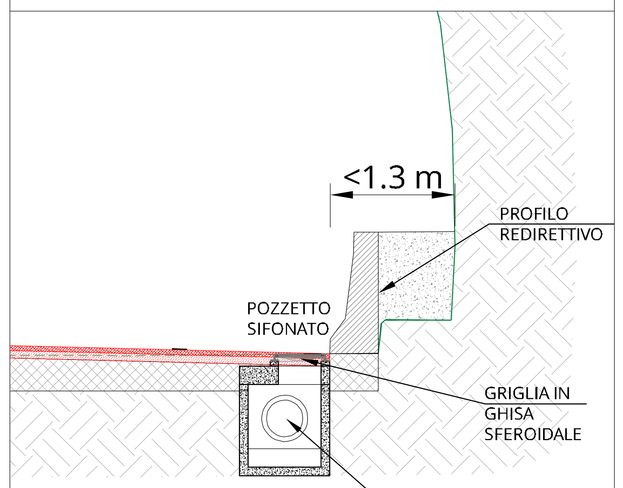

NOTA: Per maggiori dettagli si rimanda a specifico elaborato T00ID00IDRPC_04

TRATTO 2 - SEZIONE OGIVALE STRETTA

- DA SEZ. 49 A SEZ. 52 - L=60 m

(*) Pendenze trasversali:
Pendenza in rettilineo: 2.5% lato lago

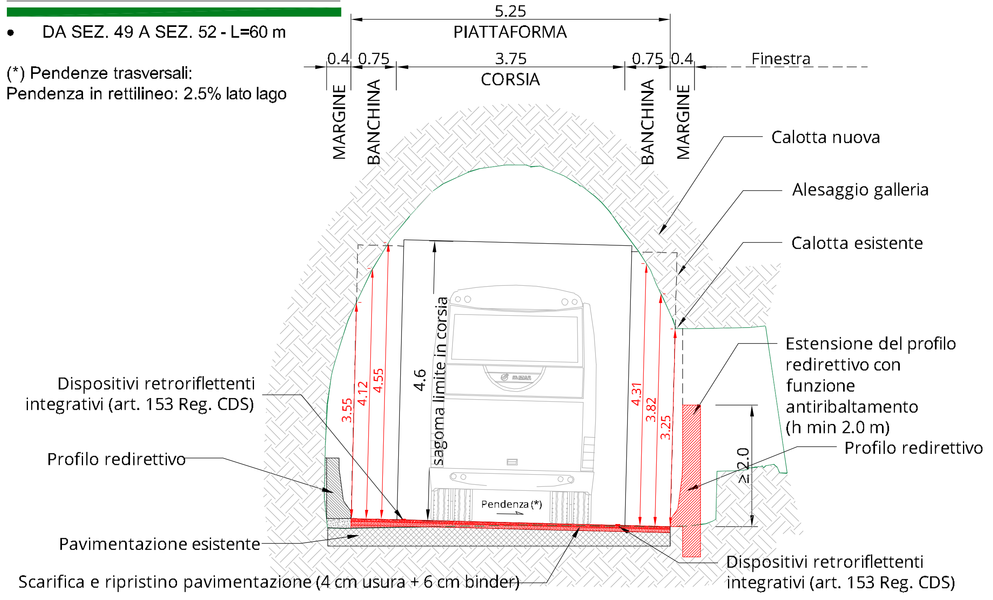

TRATTO 3 - SEZIONE OGIVALE STRETTA

- DA SEZ. 57 A SEZ. 58 - L=35 m

(*) Pendenze trasversali:
Pendenza in rettilineo: 2.5% lato lago
Pendenza massima lato lago: 2.5%
Pendenza massima lato monte: 7.0%

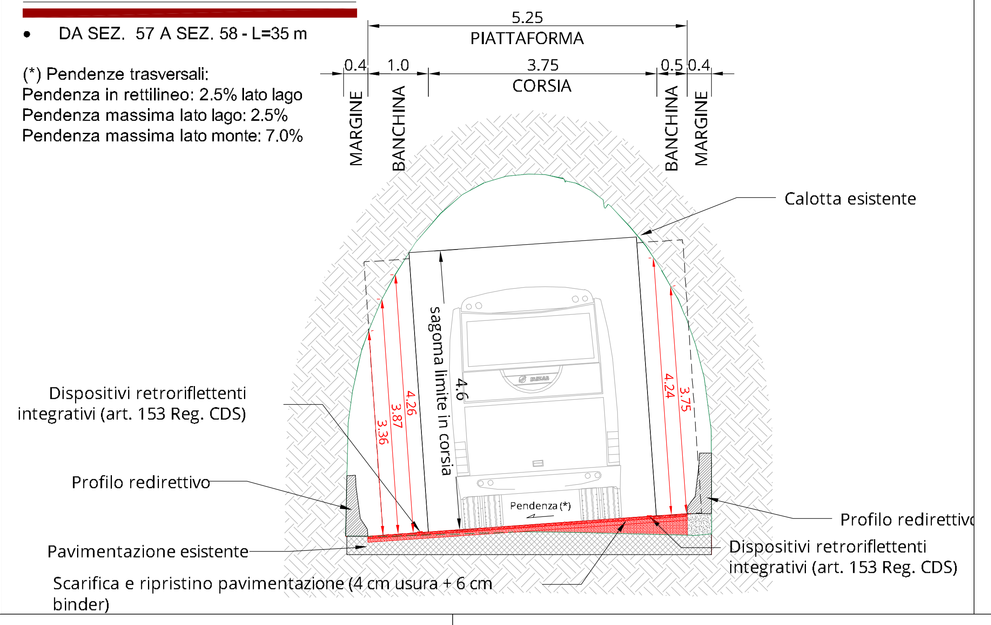

TRATTO 3 - SEZIONE CON ROCCIA A VISTA

- DA SEZ. 58 A SEZ. 66 - L=150 m

(*) Pendenze trasversali:
Pendenza in rettilineo: 2.5% lato lago

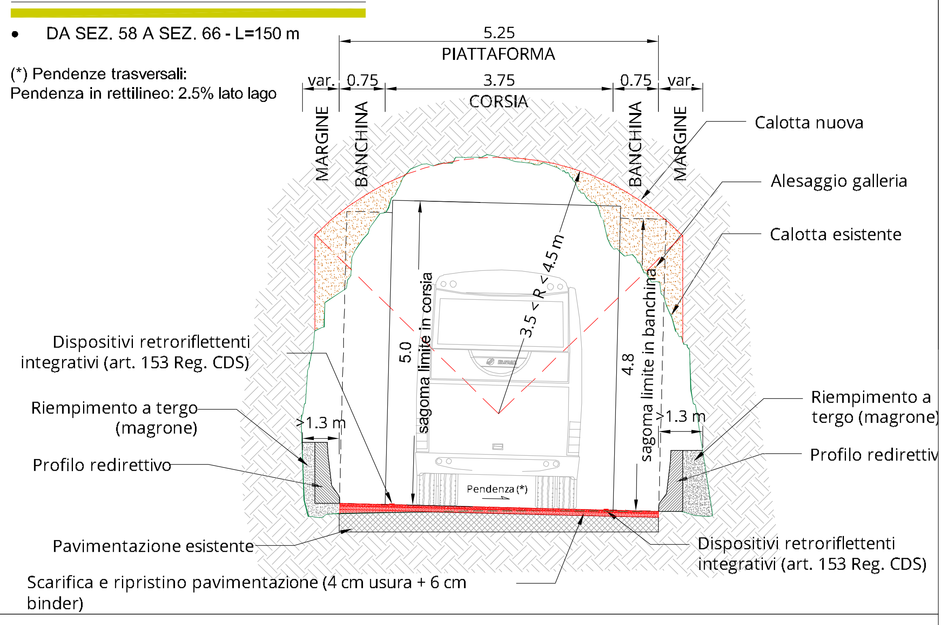

TRATTO 1 - GALLERIA D'ACLI - L = 930 m:
- DA SEZ. 4 (km 0+070) A SEZ. 47 (1+001)

TRATTO 2 - GALLERIA EUTEMIA - L = 60 m:
- DA SEZ. 49 (km 1+044) A SEZ. 52 (1+100)

TRATTO 3 - GALLERIA DEI CICLOPI - L = 655 m:
- DA SEZ. 57 (km 1+178) A SEZ. 87 (1+832)

TRATTO 3 - SEZIONE OGIVALE LARGA

- DA SEZ. 66 A SEZ. 72 - L=185 m

(*) Pendenze trasversali:
Pendenza in rettilineo: 2.5% lato lago
Pendenza massima lato lago: 2.5%
Pendenza massima lato monte: 2.8%

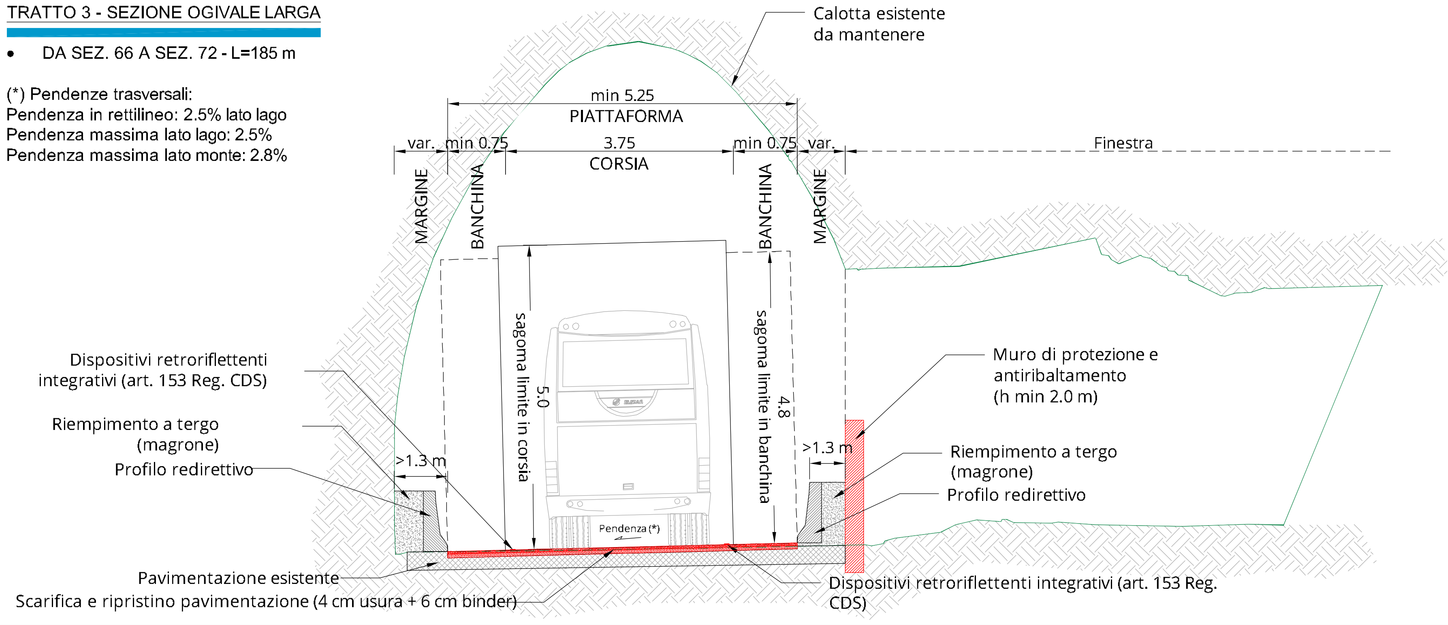

TRATTO 3 - SEZIONE ORDINARIA

- DA SEZ. 72 A SEZ. 87 - L=285 m

(*) Pendenze trasversali:
Pendenza in rettilineo: 2.5% lato lago
Pendenza massima lato lago: 7.0%
Pendenza massima lato monte: 7.0%

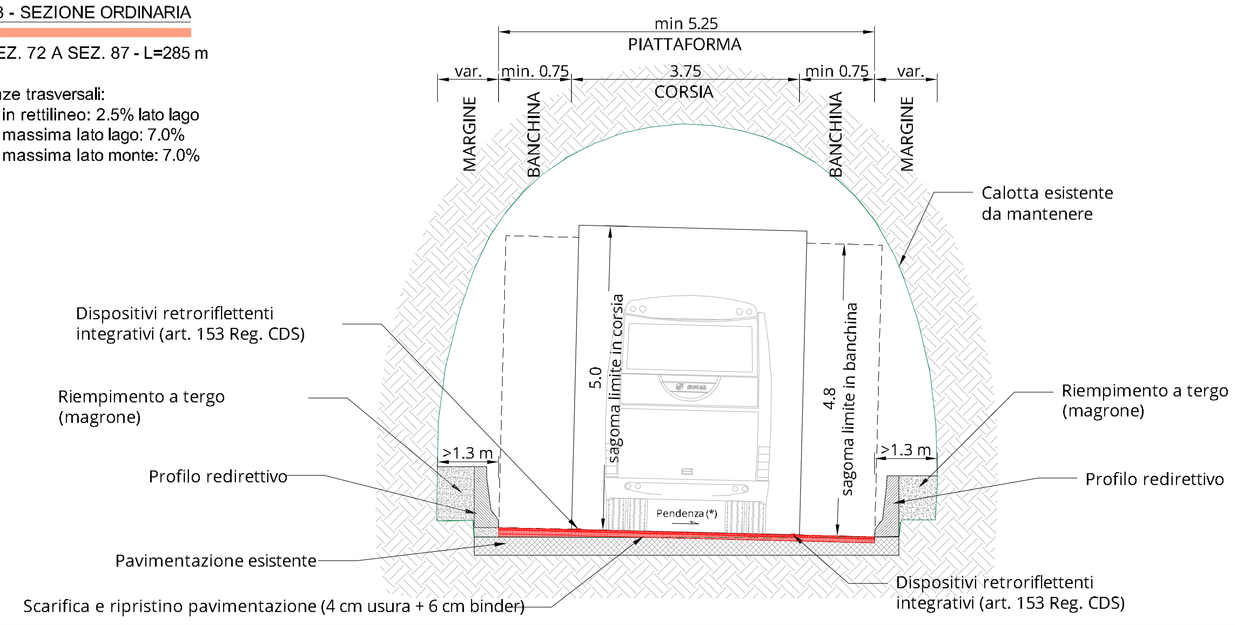

anas GRUPPO FS ITALIANE

Direzione Progettazione e Realizzazione Lavori

S.S. 45bis - Gardesana Occidentale

Opere di costruzione della galleria in variante tra il km 86+567 e il km 88+800 finalizzata a sottendere le attuali gallerie ogivali a sezione ristretta

PROGETTO DEFINITIVO — COD. MI92

PROGETTAZIONE: ANAS - DIREZIONE PROGETTAZIONE E REALIZZAZIONE LAVORI

PROGETTISTA:
Dott. Ing. Mario Sommacal
Dott. Ing. Stefano Marini

IL GEOLOGO
Dott. Geol. Andrea Bonora

IL RESPONSABILE DEL S.I.A.
Dott. Ing. Alessandro Bonetti

COORDINATORE DELLA SICUREZZA IN FASE DI PROGETTAZIONE
Dott. Geol. Sandro Frigerio

VISTO IL RESPONSABILE DEL PROCEDIMENTO
Dott. Ing. Antonio Longo

PROTOCOLLO | DATA

03 - PROGETTO STRADALE

Gallerie esistenti - Planimetria di intervento e sezioni caratteristiche tav 1 di 2

CODICE PROGETTO (PROGETTO / LIV. PROG.)	NOME FILE	REVISIONE	SCALA
DPMI0092 D 18	T00PS00TRAST03A.dwg CODICE ELAB. T00PS00TRAST03	A	VARIE

REV.	DESCRIZIONE	DATA	REDATTO	VERIFICATO	APPROVATO
D					
C					
B					
A	EMISSIONE	Gen 2020			