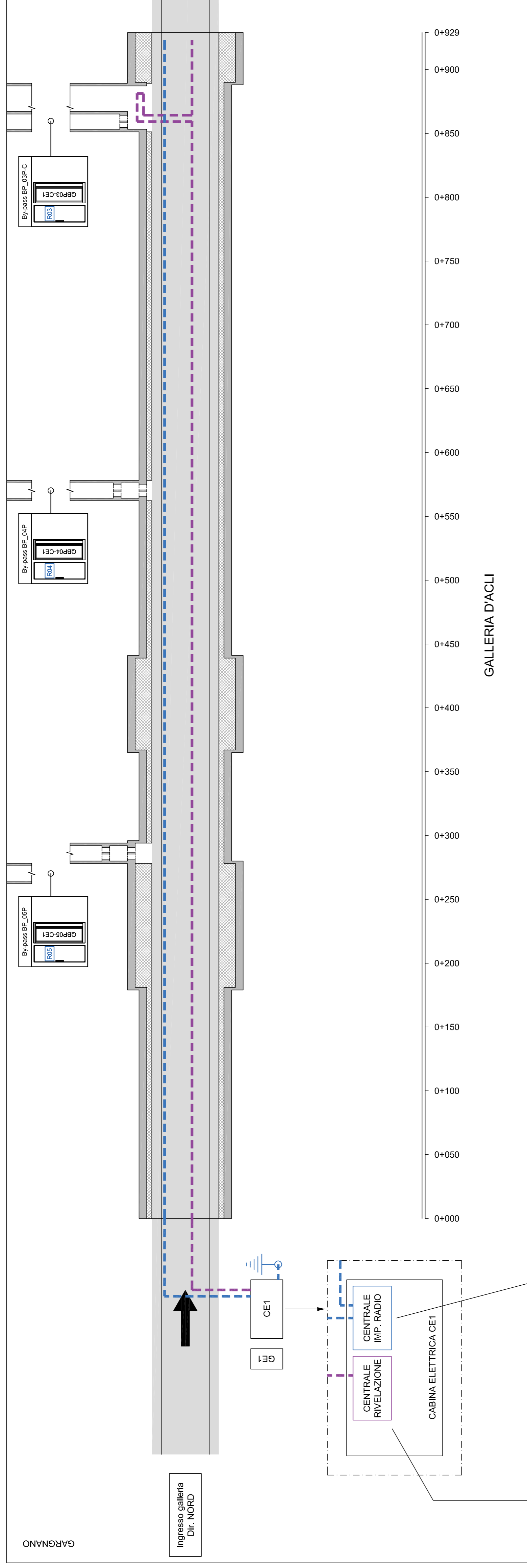


SISTEMA DI COMUNICAZIONE E RILEVAZIONE INCENDIO (Scala longitudinale 1:2000 / trasversale 1:200)



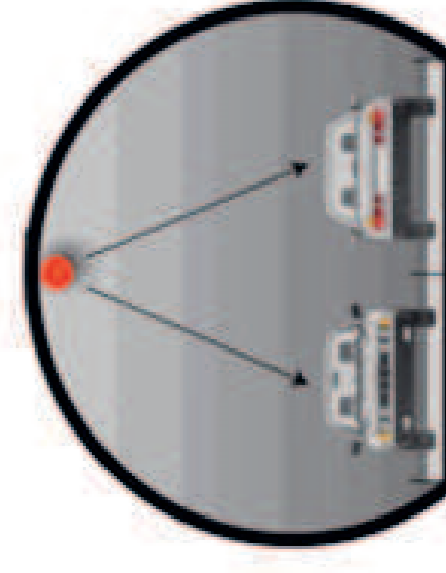
CENTRALE IMPIANTO RADIO, EQUIPAGGIATA CON TUTTE LE APPARECCHIATURE ADATTE ALLA TRASMISSIONE ALL'INTERNO DEI FORNITRI DEI SEGNALI RADIO DEI SEGUENTI OPERATORI:

- ANAS;
- FORZE DELL'ORDINE;
- VVF /ALTRI OPERATORI DI SOCCORSO E INTERVENTO;
- RADIO FM;
- LA CENTRALE GARANTISCE LA TRASMISSIONE RADIO ALL'INTERNO DI:
 - GALLERIA D'ACILI
 - GALLERIA DI NUOVA REALIZZAZIONE (1/2 GALLERIA - vedere elaborato Planimetria Sistema di Comunicazione - Galleria Nuova Realizzazione)

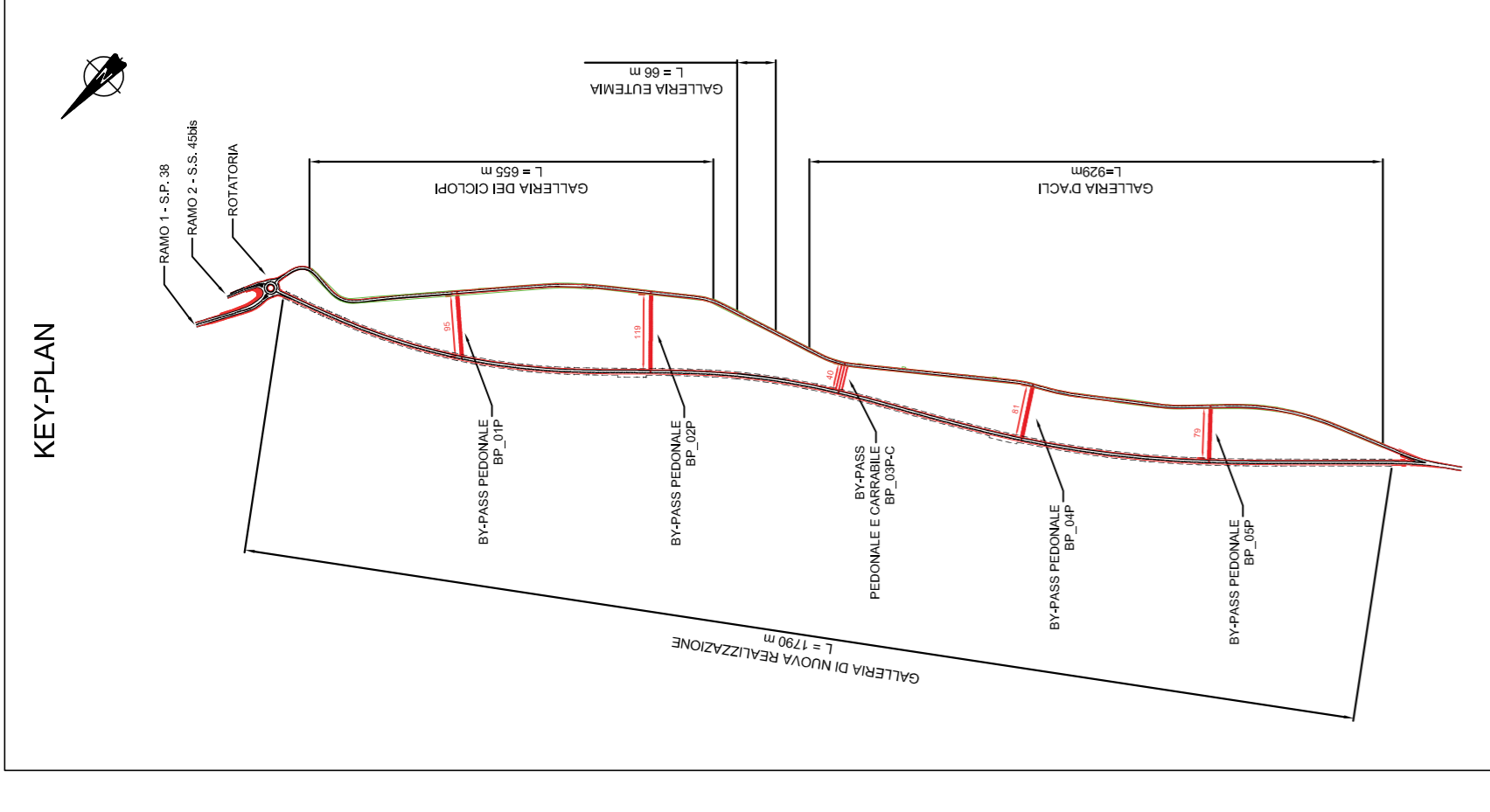
CENTRALE DI RILEVAZIONE TEMPERATURA E CALORE IN GALLERIA, EQUIPAGGIATA CON UNITA' DI CONTROLLO A DUE FIBRE CONNESSE, RISPETTIVAMENTE PER LA PROTEZIONE DI:

- GALLERIA D'ACILI
- GALLERIA DI NUOVA REALIZZAZIONE (1/2 GALLERIA - vedere elaborato Planimetria Sistema di Comunicazione - Galleria Nuova Realizzazione)

ESEMPIO DI INSTALLAZIONE CAVO SENSORE ALL'INTERNO DEL FORNICE



N.B.:
IL POSIZIONAMENTO DEL CAVO DOVRÀ TENER CONTO DI OSTACOLI LUNGO LA VOLTA, QUALI VENTILATORI, JET FAN O CORPI ILLUMINANTI: LO SCOPO È QUELLO DI EVITARE FONTI DI CALORE CHE POSSONO INTRODURRE FALSE RILEVAZIONI DI ALLARME. IL CAVO SENSORE DOVRÀ ESSERE POSIZIONATO AD UNA DISTANZA MINIMA DI ALMENO UN METRO DA EVENTUALI FONTI DI CALORE.



Direzione Progettazione e Realizzazione Lavori

S.S. 45bis - Gardesana Occidentale
Opere di costruzione della galleria in variante tra il km 86+567 e il km 88+800 finalizzata a sottendere le attuali gallerie ogivali a sezione ristretta

PROGETTO DEFINITIVO

cod. MI92

PROGETTAZIONE E REALIZZAZIONE LAVORI

PROGETTISTA:
Dot. Ing. Antonio Scalamandré
Ordine Ing. di Frosinone n. 1063

IL GEOLOGO
Dot. Geol. Serena Mojetta
Ordine Geol. di Roma n. 928

IL RESPONSABILE DEL S.I.A.
Dot. Ing. Laura Troiani
Ordine Ing. di Roma n. 31890

COORDINATORE DELLA SICUREZZA IN FASE DI PROGETTAZIONE
Geom. Fabio Quattromani

VISTO IL RESPONSABILE DEL PROCEDIMENTO
Dot. Ing. Giancarlo Longo

PROTOCOLLO DATA

06 - IMPIANTI
06.03 - Galleria d'Acili

Planimetria Sistema di comunicazione e Rilevazione incendio

REV.	DESCRIZIONE	DATA	REDATTO	VERIFICATO	APPROVATO
D					
C					
B					
A	EMISSIONE	Gen 2020			

REVISIONE	SCALA
A	

CODICE PROGETTO	NOME FILE
DPM10092	T00IM02IMP05

PROGETTO	DIR. PROJ.	CODICE EUB.
DPM10092	D 18	T00IM02IMP05