










LEGENDA

-  LINEA MEDIANA
-  DISTANZA MINIMA DALLA COSTA
-  TRACCIATO INDICATIVO DELLA CONDOTTA
-  PREVISTA UBICAZIONE PIATTAFORMA ANNAMARIA "A"
-  PREVISTA UBICAZIONE PIATTAFORMA ANNAMARIA "B"
-  PIATTAFORMA ESISTENTE BRENDA
-  PIATTAFORMA ESISTENTE IKA "A"

SCALA

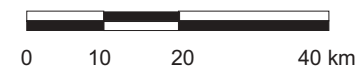


TAVOLA 1
 STUDIO DI IMPATTO
 AMBIENTALE
 PROGETTO DI COLTIVAZIONE
 CAMPO ANNAMARIA
 INQUADRAMENTO DEL SITO