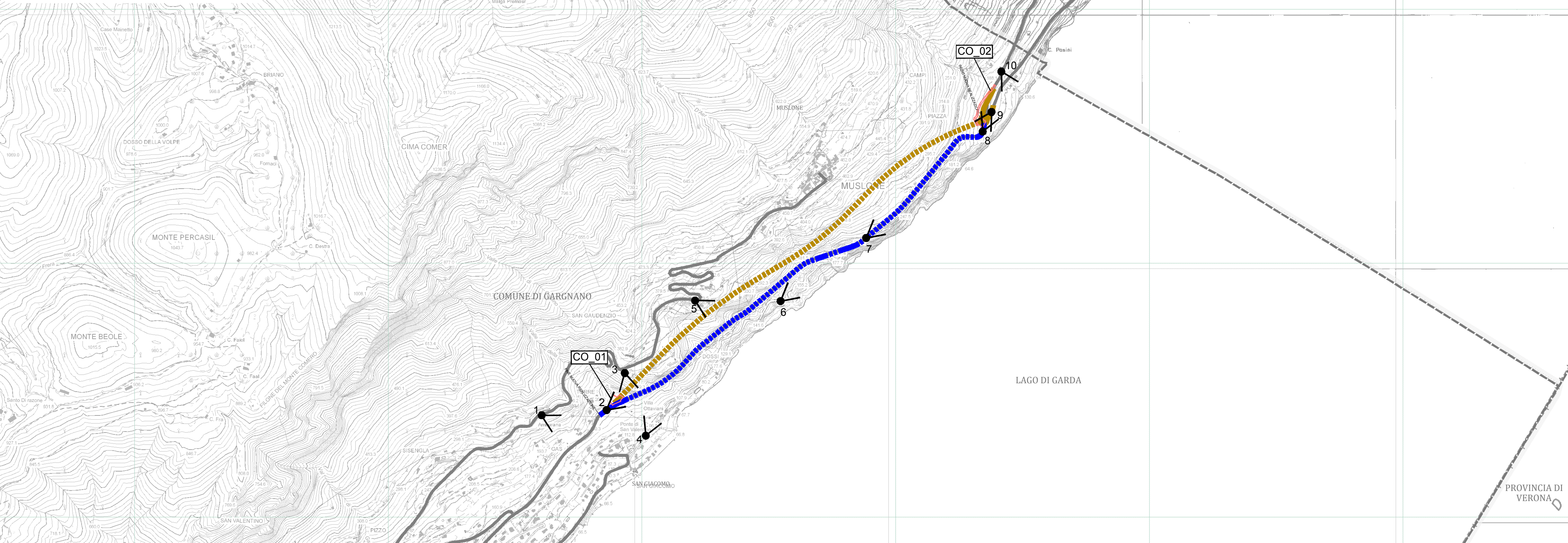


**1) Inquadramento progetto**



**Legenda**

**Interventi di progetto**

**Nuova galleria**

- Tratto all'aperto
- Tratto in sotterraneo

**Galleria esistente**

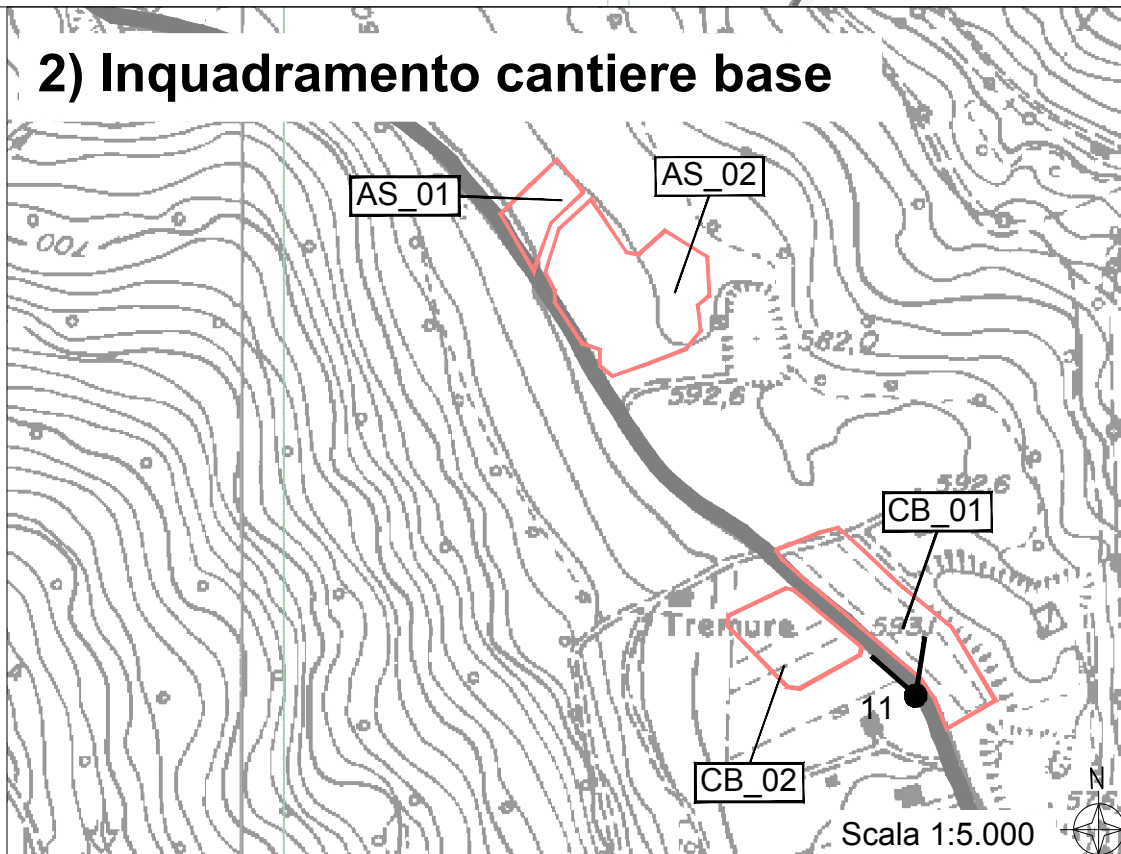

- Tratto all'aperto
- Tratto in sotterraneo

— Rete stradale

- - - Confini comunali

□ Aree di cantiere

● Punti di vista



**anas**  
GRUPPO FS ITALIANE  
Direzione Progettazione e Realizzazione Lavori

**S.S. 45bis - Gardesana Occidentale**  
Opere di costruzione della galleria in variante tra il km 86+567 e il km 88+800 finalizzata a sottendere le attuali gallerie ogivali a sezione ristretta

**PROGETTO DEFINITIVO** COD. MI92

PROGETTAZIONE: ANAS - DIREZIONE PROGETTAZIONE E REALIZZAZIONE LAVORI

PROGETTISTA:  
Dott. Ing. Antonio Scalamandrè  
Ordine Ing. di Frosinone n. 1063

IL GEOLOGO  
Dott. Geol. Serena Majetta  
Ordine Geol. di Roma n. 928

IL RESPONSABILE DEL S.I.A.  
Dott. Ing. Laura Troiani  
Ordine Ing. di Roma n. 31890

COORDINATORE DELLA SICUREZZA IN FASE DI PROGETTAZIONE  
Geom. Fabio Quondam

VISTO IL RESPONSABILE DEL PROCEDIMENTO  
Dott. Ing. Giancarlo Luongo

PROTOCOLLO DATA



**STUDIO DI IMPATTO AMBIENTALE**  
**INQUADRAMENTO PROGETTUALE**  
Documentazione fotografica

CODICE PROGETTO	NOME FILE	REVISIONE	SCALA
PROGETTO	T00IA30AMPV01_A.pdf		
LIV. PROG.			
DPMI0092			
D 18	CODICE ELAB.		
	T00IA30AMPV01		
D			
C			
B			
A	EMISSIONE	Mar 2020	
REV.	DESCRIZIONE	DATA	REDDATTO VERIFICATO APPROVATO