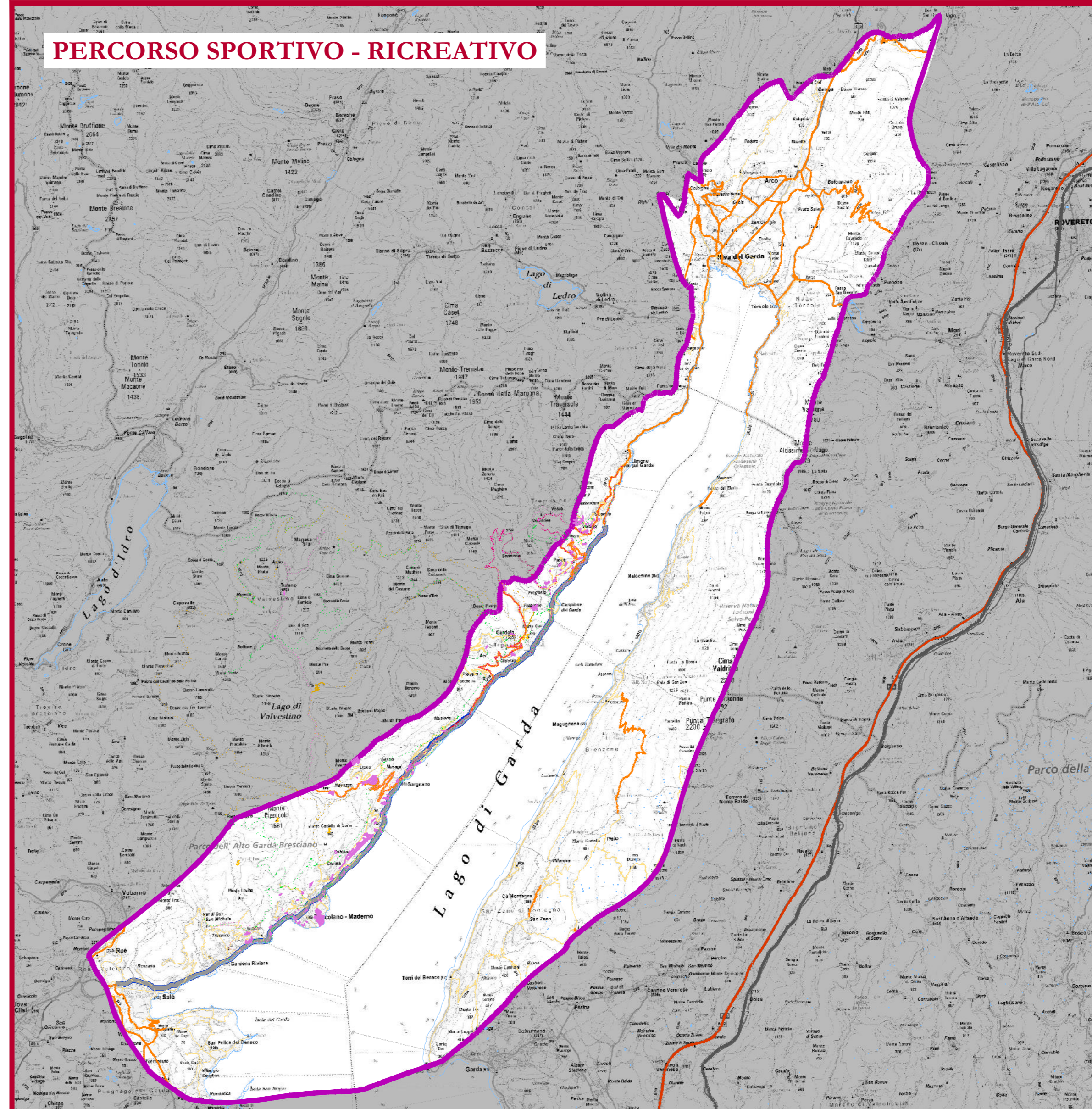
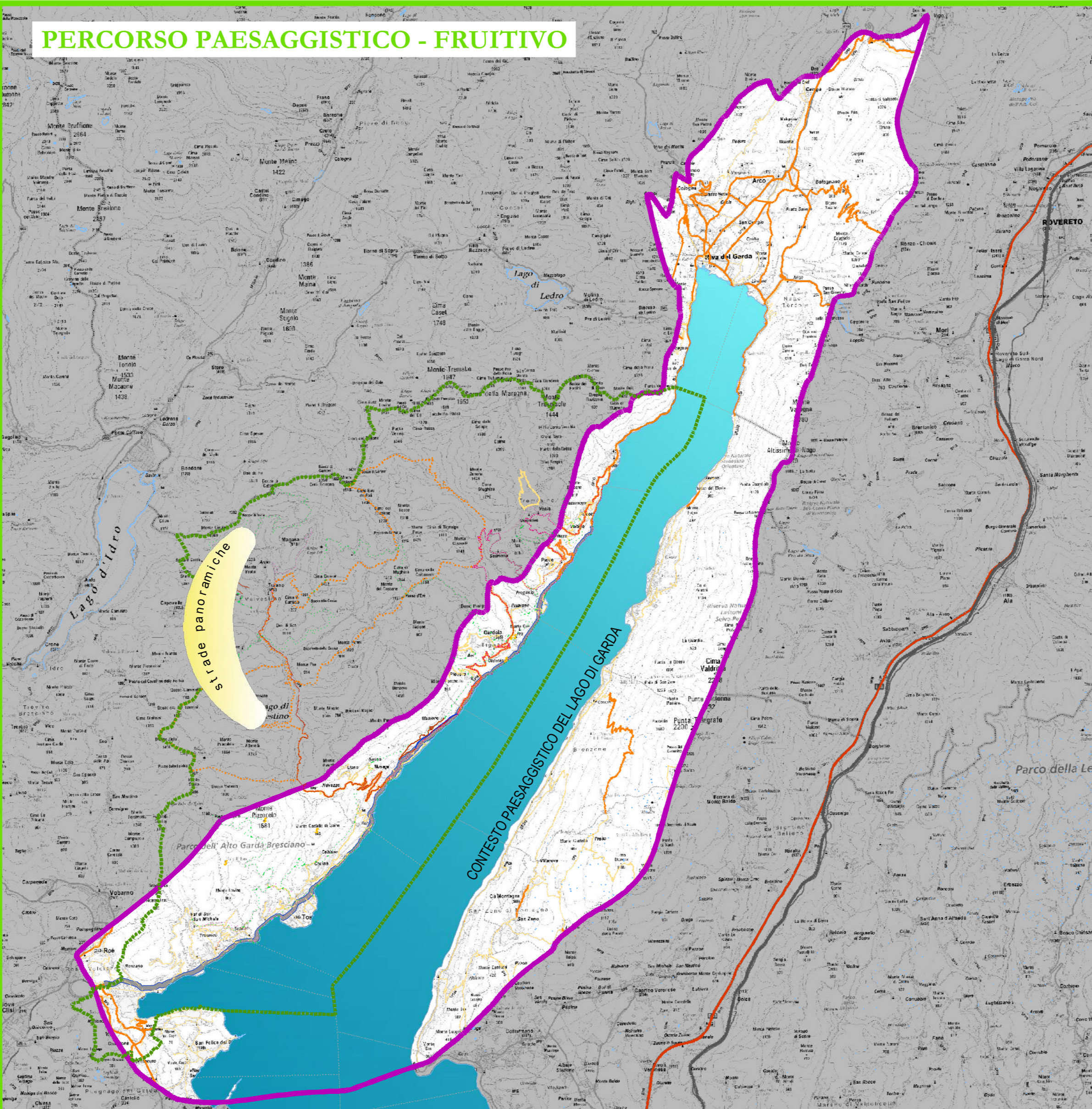
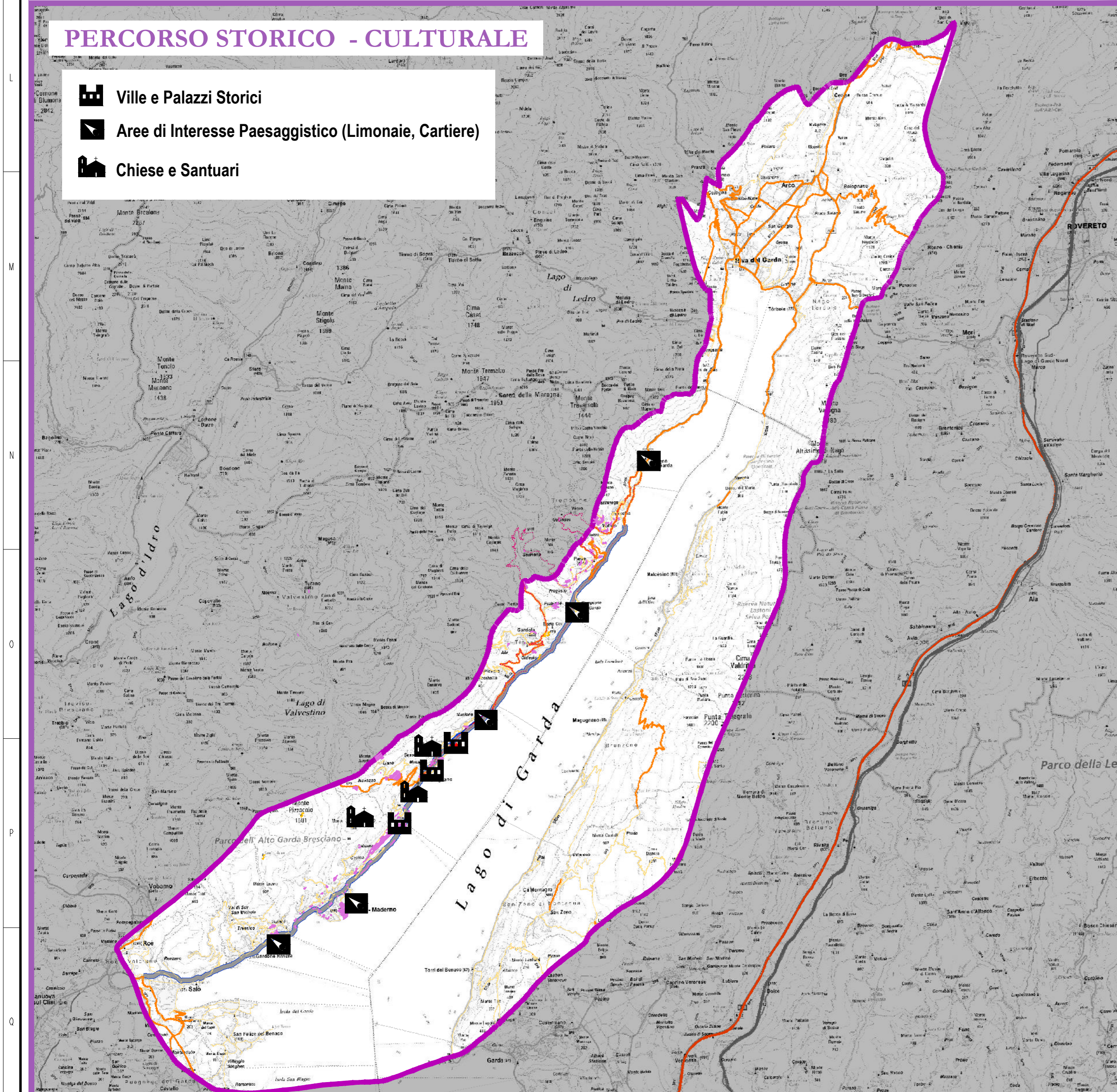


- OBIETTIVI DI SFONDO**
- percorso storico - culturale
 - percorso paesaggistico - fruitivo
 - percorso sportivo - ricreativo



S.S. 45bis - Gardesana Occidentale
 Opere di costruzione della galleria in variante tra il km 86+567 e il km 88+800 finalizzata a sottendere le attuali gallerie ogivali a sezione ristretta

PROGETTO DEFINITIVO cod. M192

PROGETTISTA: ANAS - I.C. 242/016 - PROGETTO DI REALIZZAZIONE DEI LAVORI

IL GEOLOGO: Dott. Ing. Antonio Scatamaglia
 Ordine Ing. di Firenze n. 1083

IL GEOLOGO: Dott. Geol. Serena Maffei
 Ordine Geol. di Roma n. 928

IL RESPONSABILE DEL S.I.A.: Dott. Ing. Laura Tronzi
 Ordine Ing. di Roma n. 31890

COORDINATORE DELLA SICUREZZA IN FASE DI PROGETTAZIONE: Geom. Fabio Giacomini

VISTO IL RESPONSABILE DEL PROCEDIMENTO: Dott. Ing. Giancarlo Luongo

PROTOCOLLO DATA

STUDIO DI IMPATTO AMBIENTALE
ANALISI AMBIENTALE
 Paesaggio - Elementi di valorizzazione

CODICE PROGETTO	NOME FILE	REVISIONE	SCALA
PROGETTO: DPM10092	LIV. PROJ: T001A36AMBC03_A.pdf		
D	CODICE ELAB: T001A36AMBC03	A	VARIE
C			
B			
A	EMMISSIONE	Mar 2020	
REV.	DESCRIZIONE	DATA	REDAITTO VERIFICATO APPROVATO