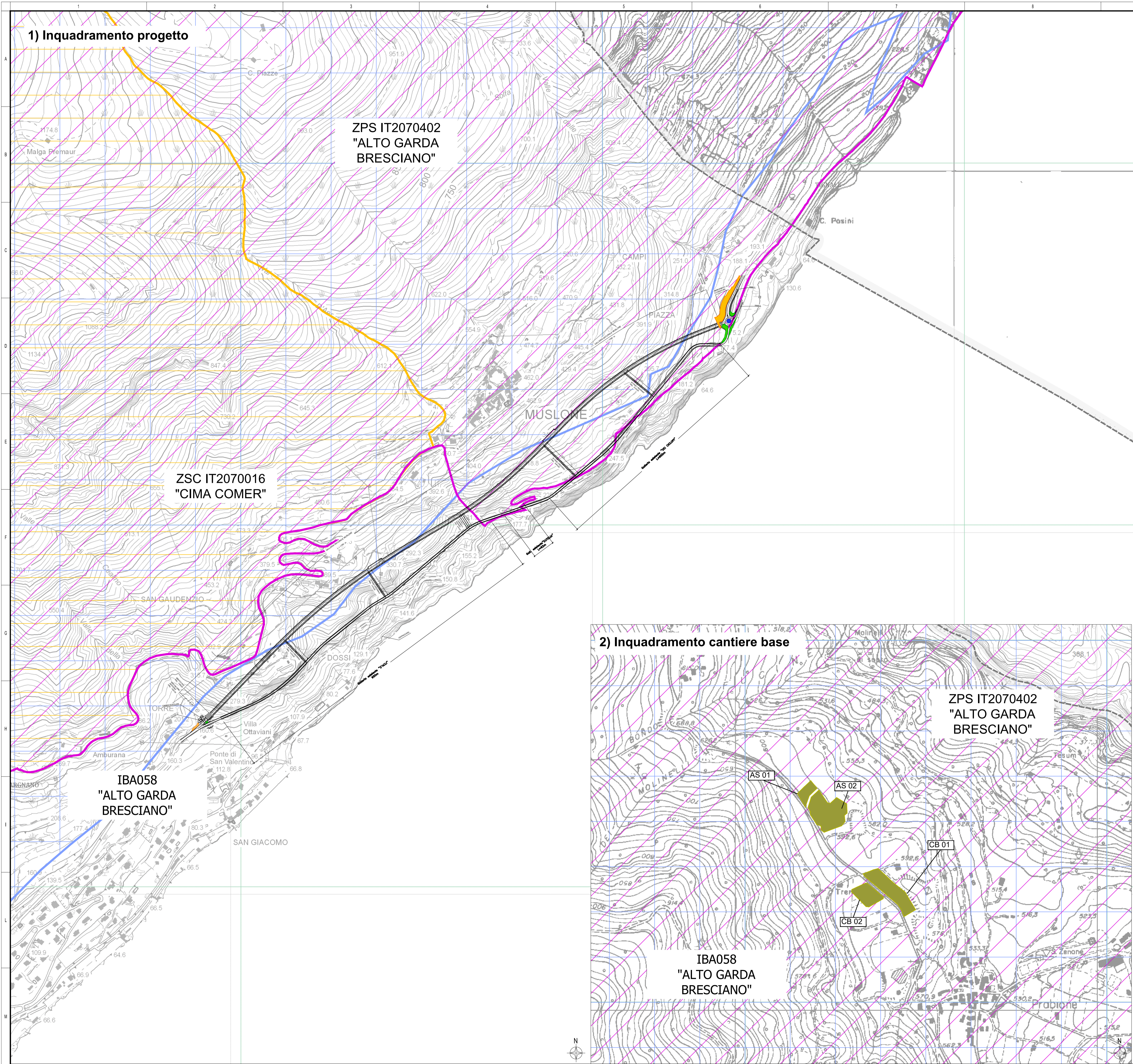
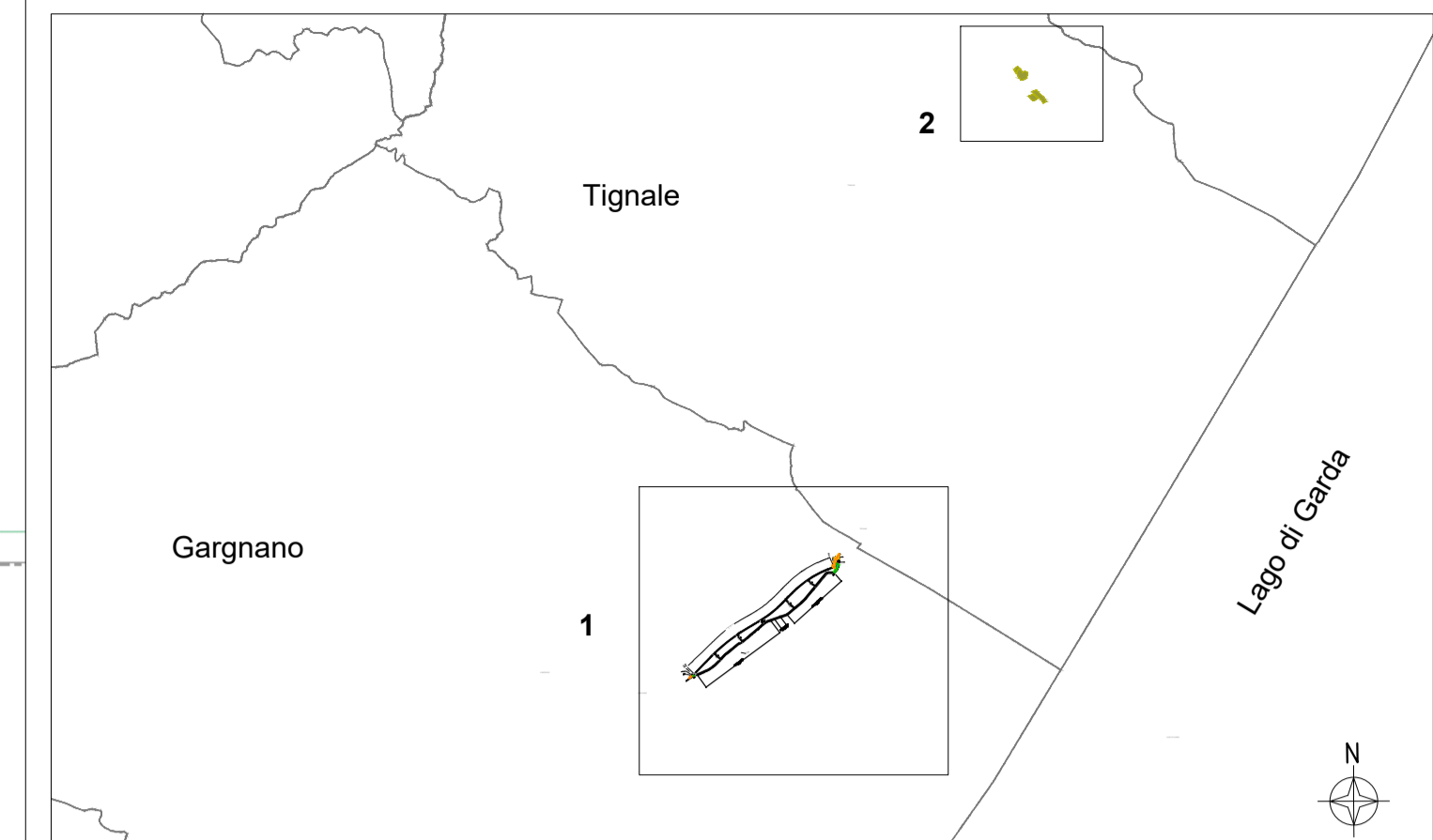


1) Inquadramento progetto



KEYPLAN



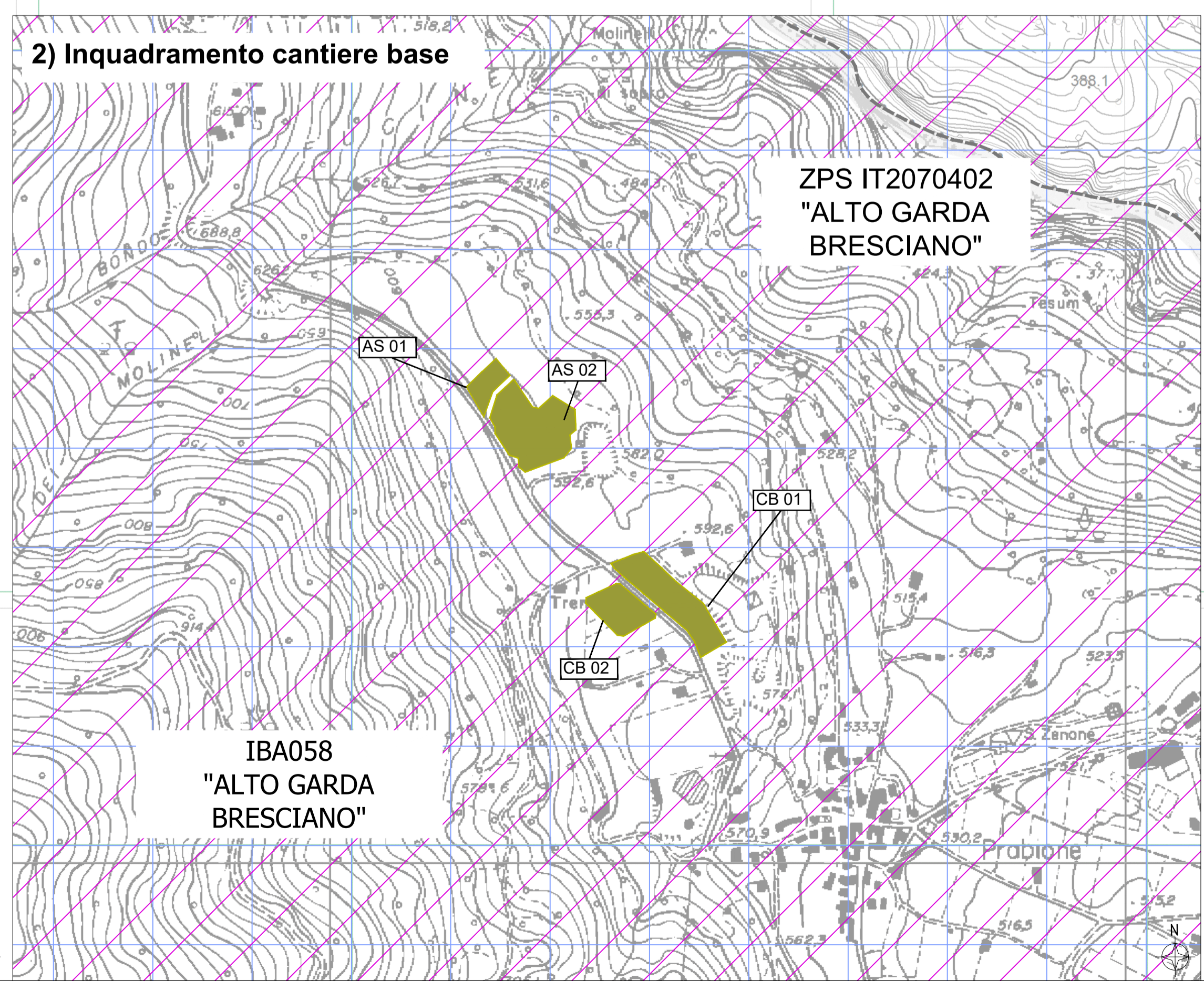
Legenda

Opere di mitigazione				
Funzione prevalente	Tipo di intervento	Superficie	Funzione	Descrizione
Paesaggistica	Aiuole piante perenni	63,6 m ²	Riqualificazione paesaggistica rotatoria	Inerbimento della rotatoria e messa a dimora di essenze arbustive suffrutuose ed erbee perenni
	Inerbimento	599 m ²	Riqualificazione paesaggistica aree intercluse	Inerbimento mediante semina allo scopo di arredare le aree intercluse
	Fasce arbustive rampicanti	430 ml (lunghezza filari)	Mascheramento visivo fronte roccioso	Mascheramento del fronte roccioso mediante piantumazione di rampicanti
Naturalistica	Inerbimento a praterie magre di <i>Alopecurus pratensis</i> e <i>Sanguisorba officinalis</i>	18.921 m ²	Ripristino cantieri	Ricostituzione delle aree vegetate rurali mediante semina con miscugli di sementi di specie erbacee tipiche delle praterie magre da fieno a bassa altitudine, con lo scopo di ripristinare e avviare i processi di ricolonizzazione da parte della vegetazione autoctona

Elementi di valorizzazione del territorio

Zone Speciali di Conservazione	Zona di Protezione Speciale	IBA
--------------------------------	-----------------------------	-----

2) Inquadramento cantiere base



S.S. 45bis - Gardesana Occidentale
 Opere di costruzione della galleria in variante tra il km 86+567 e il km 88+800 finalizzata a sottendere le attuali gallerie ogivali a sezione ristretta

PROGETTO DEFINITIVO		cod. MI92
PROGETTAZIONE: ANAS - DIREZIONE PROGETTAZIONE E REALIZZAZIONE LAVORI		
PROGETTISTA: Dott. Ing. Antonio Scalamanfrè Ordine Ing. di Frosinone n. 1063		
IL GEOLOGO Dott. Geol. Serena Majetta Ordine Geol. di Roma n. 928		
IL RESPONSABILE DEL S.I.A. Dott. Ing. Laura Trolani Ordine Ing. di Roma n. 31890		
COORDINATORE DELLA SICUREZZA IN FASE DI PROGETTAZIONE Geom. Fabio Quondam		
VISTO IL RESPONSABILE DEL PROCEDIMENTO Dott. Ing. Giancarlo Luongo		
PROTOCOLLO	DATA	

SINTESI NON TECNICA			
Planimetria degli interventi di inserimento paesaggistico e ambientale			
CODICE PROGETTO	NOME FILE	REVISIONE	SCALA
PROGETTO: DPM10092	LIV. PROG.: T00IA40AMBPL01_A.pdf	A	1:5.000
CODICE ELAB.: T00IA40AMBPL01			
D			
C			
B			
A	EMISSIONE	Mar 2020	
REV.	DESCRIZIONE	DATA	REDATTO VERIFICATO APPROVATO